



Version web

Ville de Varennes-Saint-Honorat

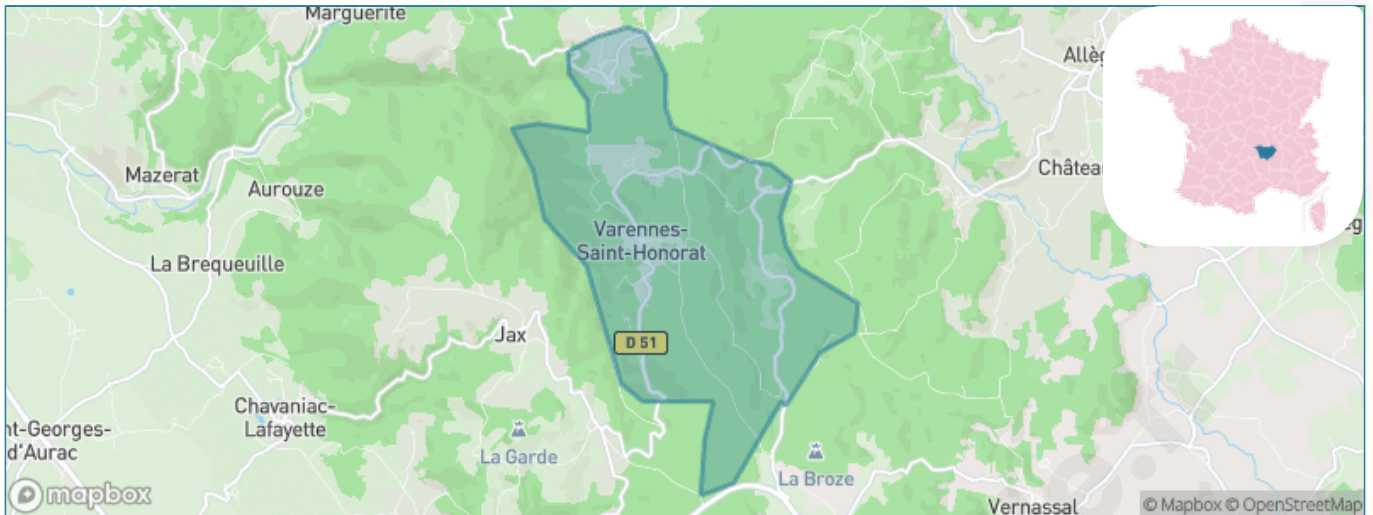
Présenté par

BIEN dans ma **VILLE** 

Sommaire

Situation géographique	3
Statistiques sur la population	4
Evolution du nombre d'habitants	4
Tranche d'âge	5
0-14 ans	5
15-29 ans	5
30-44 ans	5
45-59 ans	5
60-74 ans	5
75-89 ans	5
90 ans et +	5
Activité professionnelle	5
Agriculteurs	5
Artisans, Commerçants	5
Cadres et sup.	5
Professions intermédiaires	5
Employé	5
Ouvrier	5
Retraité	5
Autres	5
Niveau de diplôme	6
Sans diplôme ou CEP	6
Brevet, BEPC, DNB	6
CAP-BEP ou équivalent	6
BAC ou équivalent	6
BAC+2	6
BAC+3 ou +4	6
BAC+5 ou plus	6
Composition des ménages	6
Couple sans enfant	6
Couple avec enfant(s)	6
Famille monoparentale	6
Colocation / Autre	6
Personnes seules	6
Profils électoraux	7
Premier tour	7
Sécurité	8
Evolution du nombre d'infractions	8
Pour comparer	9
Services à la population	10
Commerce	10
Éducation	10
Villes autour de Varennes-Saint-Honorat	11

Situation géographique



i Informations clés

- **Région** : Auvergne-Rhône-Alpes
- **Département** : Haute-Loire
- **Code postal** : 43270
- **Superficie** : 11 km²



Statistiques sur la population



Nombre d'habitants

26



Age moyen

59 ans



Pop active

23.1%



Taux chômage

0%



Pop densité

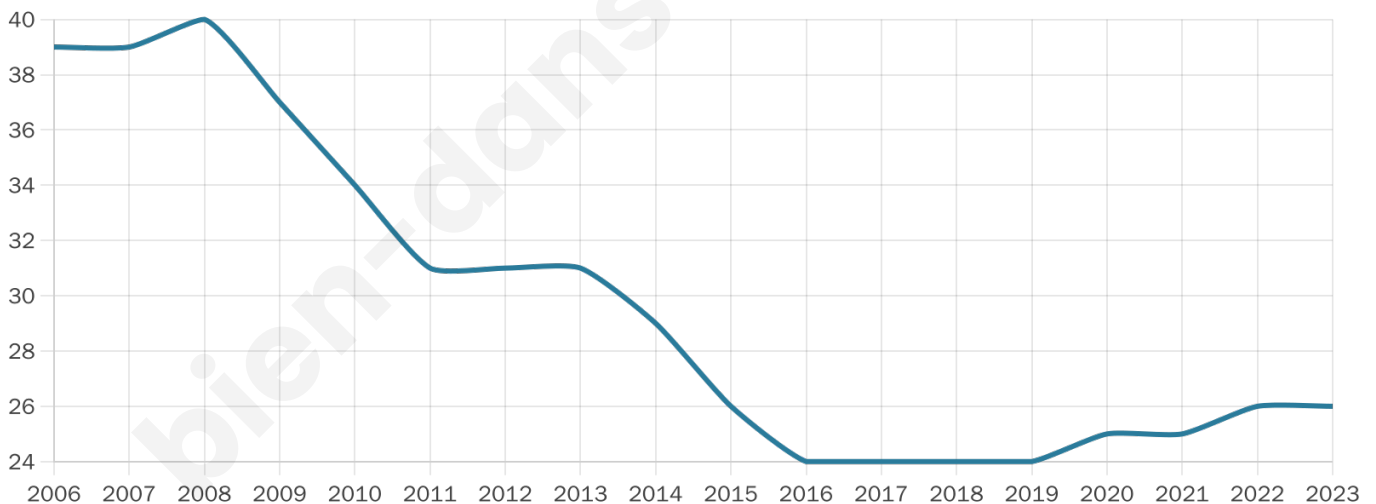
2 h/km²



Revenu moyen

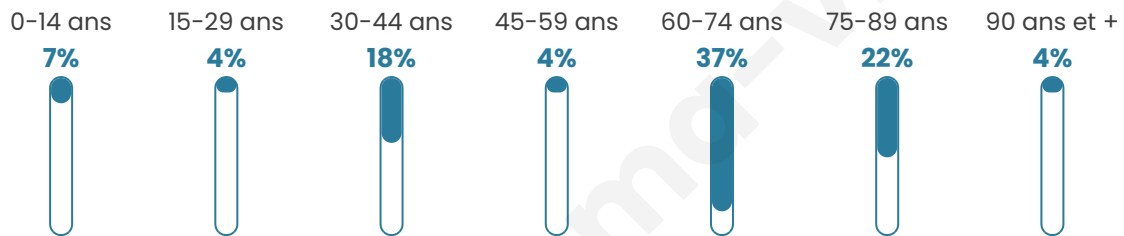
NC

Evolution du nombre d'habitants

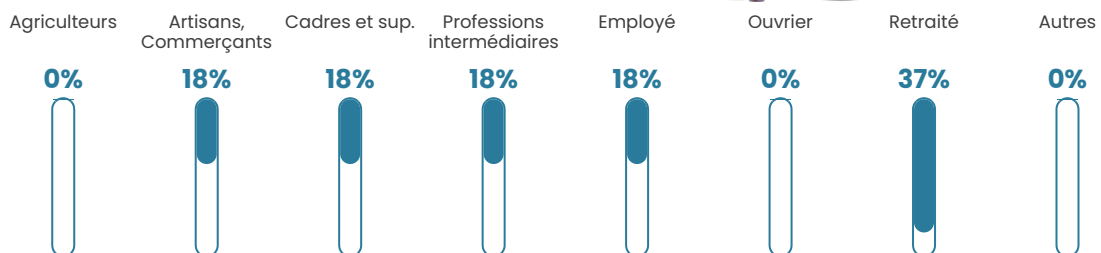


Sources : Institut national de la statistique et des études économiques (insee) selon Les dernières parutions officielles de 2024 portant sur les années 2020, 2021 et 2022.


Tranche d'âge




Activité professionnelle



Niveau de diplôme















Composition des ménages



Profils électoraux

Premier tour

	Marine LE PEN	47.83 %
	Emmanuel MACRON	21.74 %
	Jean-Luc MÉLENCHON	17.39 %
	Jean LASSALLE	4.35 %
	Éric ZEMMOUR	4.35 %
	Yannick JADOT	4.35 %
	Nathalie ARTHAUD	0.00 %
	Fabien ROUSSEL	0.00 %
	Anne HIDALGO	0.00 %
	Valérie PÉCRESSE	0.00 %
	Philippe POUTOU	0.00 %
	Nicolas DUPONT-AIGNAN	0.00 %



37 inscrits

Participation : 62.16%

Votes blancs : 0.00%

Votes nuls : 0.00%

Second tour

	Emmanuel MACRON	33,33 %
	Marine LE PEN	66,67 %

37 inscrits

Participation : 59.46%

Votes blancs : 0%

Votes nuls : 4.55%

Sécurité



Agressions physiques / sexuelles

0



Cambriolages

0



Vols / dégradations

0



Stupéfiants

0

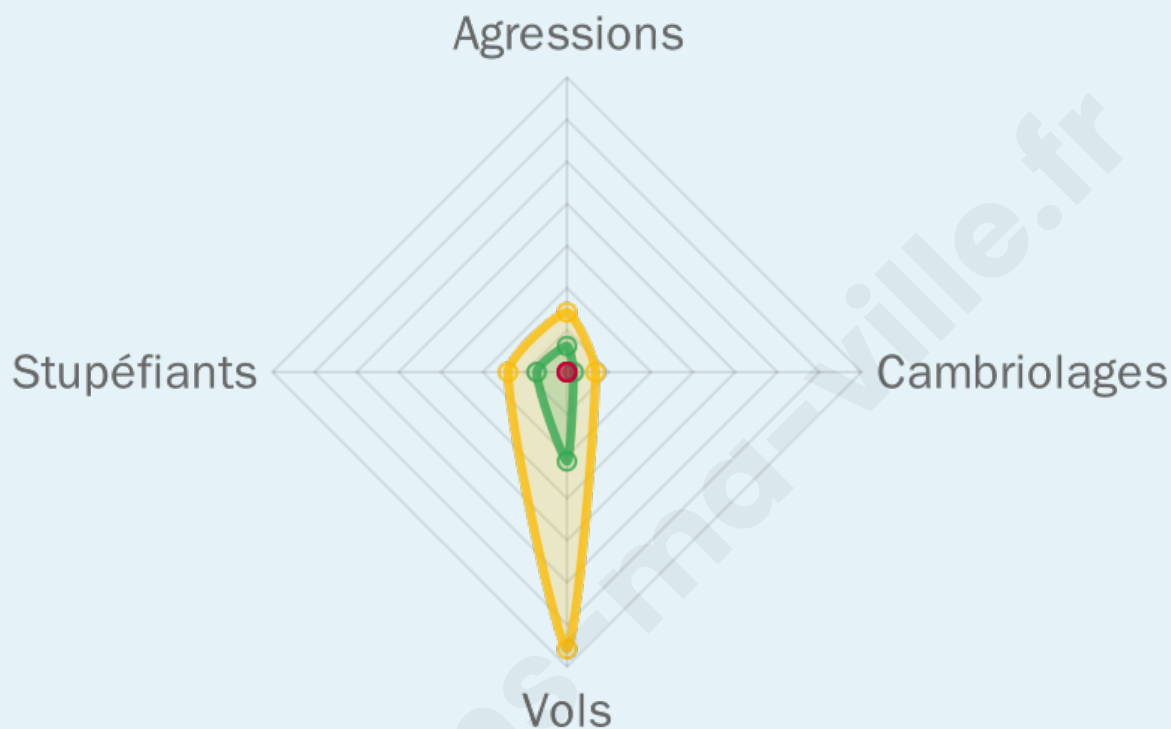
Evolution du nombre d'infractions



Pour comparer

(en proportion du nombre d'habitants)

■ Ville ■ Département ■ Région



Sources : Bases statistiques communale, départementale et régionale de la délinquance enregistrée par la police et la gendarmerie nationales selon les dernières parutions officielles de 2025 portant sur l'année 2024 ([data.gouv](https://data.gouv.fr)).

Agressions physiques / sexuelles : Violences sexuelles, coups et blessures volontaires intrafamiliaux, coups et blessures volontaires, autres coups, blessures volontaires et vols violents sans arme.

Cambriolages : Cambriolages de logements.

Vols : Vols avec armes, vols d'accessoires sur véhicules, vols dans les véhicules, vols de véhicules, vols sans violence contre des personnes, destructions, dégradations volontaires et escroqueries.

Stupéfiants : Trafic de stupéfiants dont (AFD) et usage de stupéfiants.

Services à la population



Commerce

Hypermarché	X Aiguilhe 25km
Supermarché	X Paulhaguet 10km
Superette	X Chavaniac-Lafayette 5km
Boulangerie	X Allègre 6km
Boucherie	X Allègre 6km
Restaurant	X Allègre 6km
Garage	X Sainte-Eugénie-de-Villeneuve 5km
Station-service	X Paulhaguet 8km
Banque	X Allègre 6km
La poste	X Saint-Paulien 15km
Coiffeur	X Allègre 6km
Tabac	X Brioude 23km
Bars / discothèque	X Sainte-Eugénie-de-Villeneuve 5km
Bibliothèque	X Chavaniac-Lafayette 5km
Cinéma	X Brioude 23km
Vétérinaire	X Allègre 6km



Santé

Pharmacie	X Allègre 6km
Hôpital	X Langeac 15km
Laboratoire d'analyses médicales	X Langeac 14km
Etablissement pour handicapé	X Allègre 7km
EHPA	X Allègre 7km
Médecin	X Allègre 6km
Dentiste	X Allègre 6km
Chirurgien	X Le Puy-en-Velay 24km
Dermatologue	X Polignac 22km
Anesthésiste	X Le Puy-en-Velay 26km
Gastro-entérologue	X Polignac 22km
Gynécologue	X Brioude 22km
Cancérologue	X Clermont-Ferrand 79km
Neurologue	X Yssingeaux 39km
Ophthalmologue	X Polignac 22km
ORL	X Le Puy-en-Velay 24km
Cardiologue	X Le Puy-en-Velay 24km
Pédiatre	X Le Puy-en-Velay 24km
Pneumologue	X Polignac 22km
Psychologue	X Polignac 22km
Radiologue	X Le Puy-en-Velay 26km
Rhumatologue	X Le Puy-en-Velay 26km
Sage-femme	X Langeac 14km



Éducation

Crèche	X Allègre 7km
Ecole maternelle Public	X Mazerat-Aurouze 6km
Ecole maternelle Privé	X Montbrison 58km
Ecole primaire Public	X Chavaniac-Lafayette 5km
Ecole primaire Privé	X Vals-le-Chastel 13km
Collège Public	X Allègre 7km
Collège Privé	X Langeac 14km
Lycée Public	X Fontannes 20km
Lycée Privé	X Brioude 23km

Sources : Base Sirene des entreprises et de leurs établissements selon les dernières parutions officielles de 2025 portant sur l'année 2024 ([data.gouv](#)). Liste, localisation et tarifs des professionnels de santé selon les dernières parutions officielles de 2025 portant sur l'année 2024 ([opendatasoft](#)) et FINISS Extraction du Fichier des établissements selon les dernières parutions officielles de 2025 portant sur l'année 2024 ([data.gouv](#)). Adresse et géolocalisation des établissements d'enseignement du premier et second degrés selon les dernières parutions officielles de 2025 portant sur l'année 2024 ([data.education.gouv](#))

Villes autour de Varennes-Saint-Honorat

Ville	Habitants	Superficie	Pop densité	Pop active	Taux chômage	Revenu moyen	Prix immobilier
Jax	145	11 km ²	13 h/km ²	42.8%	8.3%	18 360 €/an	NC
La Chapelle-Bertin	50	11 km ²	5 h/km ²	28%	10%	NC	634 €/m ²
Sainte-Marguerite	36	5 km ²	7 h/km ²	41.7%	0%	NC	NC
Josat	84	12 km ²	7 h/km ²	45.2%	4.8%	NC	740 €/m ²
Mazerat-Aurouze	187	16 km ²	12 h/km ²	49.7%	1.6%	19 770 €/an	820 €/m ²
Chavaniac-Lafayette	273	8 km ²	34 h/km ²	45.4%	4.4%	22 730 €/an	885 €/m ²
Allègre	922	23 km ²	40 h/km ²	34.7%	2.4%	19 720 €/an	849 €/m ²
Sainte-Eugénie-de-Villeneuve	103	6 km ²	17 h/km ²	44.7%	4.9%	20 250 €/an	739 €/m ²
Fix-Saint-Geneyss	143	7 km ²	20 h/km ²	45.5%	7.7%	20 070 €/an	375 €/m ²
Vernassal (1 avis)	373	19 km ²	20 h/km ²	40.5%	4%	21 240 €/an	1 691 €/m ²
Vissac-Auteyrac	302	17 km ²	18 h/km ²	44.4%	4%	22 260 €/an	406 €/m ²
Chassagnes	160	12 km ²	13 h/km ²	57.5%	6.3%	20 350 €/an	1 210 €/m ²
Monlet	402	35 km ²	11 h/km ²	37.6%	2.7%	21 360 €/an	731 €/m ²
Collat	77	10 km ²	8 h/km ²	33.8%	0%	NC	684 €/m ²
Vazeilles-Limandre	268	11 km ²	24 h/km ²	45.5%	5.6%	19 900 €/an	1 377 €/m ²

bien-dans-ma-ville.fr



Vous aimez votre ville ? Notez-la !

Et faites-nous part de vos remarques constructives



Avec

BIEN dans ma **VILLE** 