



Version web

Ville de Vareilles

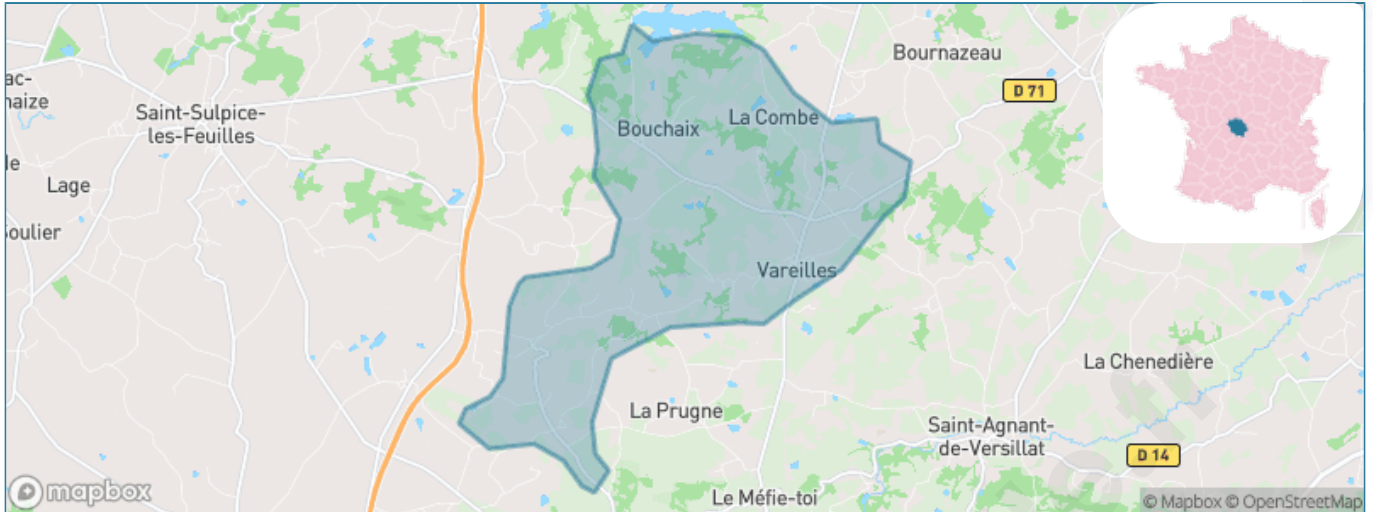
Présenté par

BIEN dans
ma **VILLE** 

Sommaire

Situation géographique	3
Statistiques sur la population	4
Evolution du nombre d'habitants	4
Tranche d'âge	5
0-14 ans	5
15-29 ans	5
30-44 ans	5
45-59 ans	5
60-74 ans	5
75-89 ans	5
90 ans et +	5
Activité professionnelle	5
Agriculteurs	5
Artisans, Commerçants	5
Cadres et sup.	5
Professions intermédiaires	5
Employé	5
Ouvrier	5
Retraité	5
Autres	5
Niveau de diplôme	6
Sans diplôme ou CEP	6
Brevet, BEPC, DNB	6
CAP-BEP ou équivalent	6
BAC ou équivalent	6
BAC+2	6
BAC+3 ou +4	6
BAC+5 ou plus	6
Composition des ménages	6
Couple sans enfant	6
Couple avec enfant(s)	6
Famille monoparentale	6
Colocation / Autre	6
Personnes seules	6
Profils électoraux	7
Premier tour	7
Sécurité	8
Evolution du nombre d'infractions	8
Pour comparer	9
Services à la population	10
Commerce	10
Éducation	10
Villes autour de Vareilles	11

Situation géographique



i Informations clés

- **Région** : Nouvelle-Aquitaine
- **Département** : Creuse
- **Code postal** : 23300
- **Superficie** : 17 km²



la CREUSE
le Département

Statistiques sur la population



Nombre d'habitants

331



Age moyen

46 ans



Pop active

40.5%



Taux chômage

4.4%



Pop densité

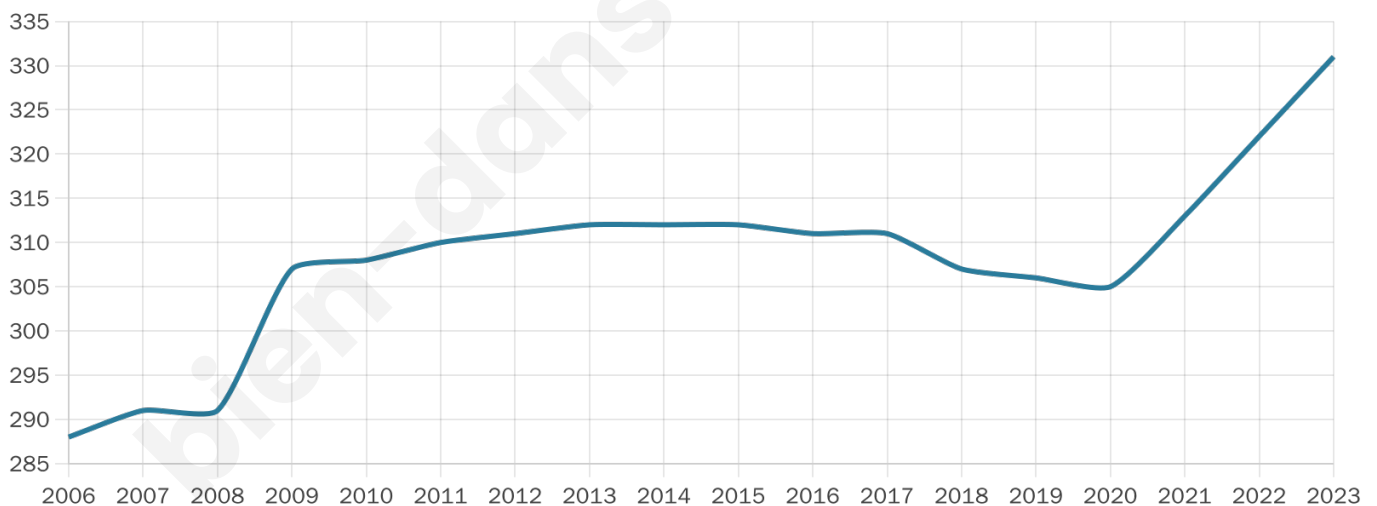
19 h/km²



Revenu moyen

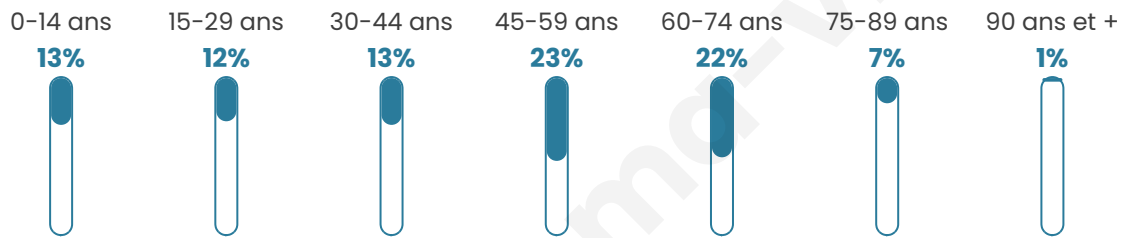
20 960 €/an

Evolution du nombre d'habitants

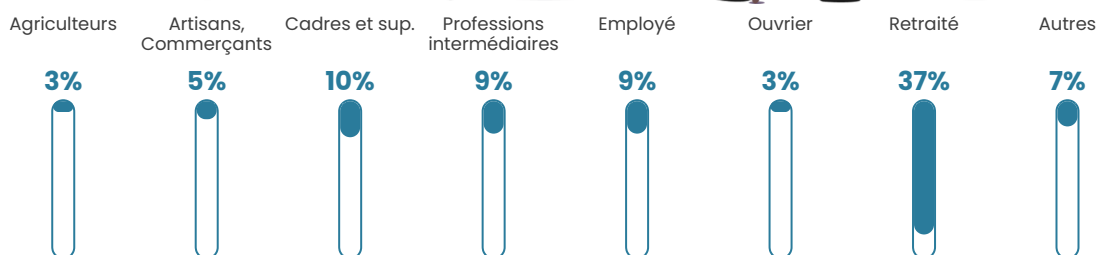


Sources : Institut national de la statistique et des études économiques (insee) selon Les dernières parutions officielles de 2024 portant sur les années 2020, 2021 et 2022.


Tranche d'âge




Activité professionnelle



Niveau de diplôme








Composition des ménages



Profils électoraux

Premier tour

	Marine LE PEN	33.15 %
	Jean-Luc MÉLENCHON	24.16 %
	Emmanuel MACRON	22.47 %
	Éric ZEMMOUR	5.06 %
	Jean LASSALLE	3.93 %
	Valérie PÉCRESSÉ	3.93 %
	Yannick JADOT	3.37 %
	Anne HIDALGO	1.12 %
	Philippe POUTOU	1.12 %
	Nathalie ARTHAUD	0.56 %
	Fabien ROUSSEL	0.56 %
	Nicolas DUPONT- AIGNAN	0.56 %

230 inscrits

Participation : 79.57%

Votes blancs : 2.19%

Votes nuls : 0.55%

Second tour

	Emmanuel MACRON	50 %
	Marine LE PEN	50 %

230 inscrits

Participation : 77.39%

Votes blancs : 5.06%

Votes nuls : 7.3%

Sécurité



Agressions physiques / sexuelles

0



Cambriolages

0



Vols / dégradations

0



Stupéfiants

0

Evolution du nombre d'infractions



Pour comparer

(en proportion du nombre d'habitants)



Sources : Bases statistiques communale, départementale et régionale de la délinquance enregistrée par la police et la gendarmerie nationales selon les dernières parutions officielles de 2025 portant sur l'année 2024 ([data.gouv](https://data.gouv.fr)).

Agressions physiques / sexuelles : Violences sexuelles, coups et blessures volontaires intrafamiliaux, coups et blessures volontaires, autres coups, blessures volontaires et vols violents sans arme.

Cambriolages : Cambriolages de logements.

Vols : Vols avec armes, vols d'accessoires sur véhicules, vols dans les véhicules, vols de véhicules, vols sans violence contre des personnes, destructions, dégradations volontaires et escroqueries.

Stupéfiants : Trafic de stupéfiants dont (AFD) et usage de stupéfiants.

Services à la population



Commerce

Hypermarché	X Guéret 33km
Supermarché	X La Souterraine 7km
Superette	X Saint-Agnant-de-Versillat 3km
Boulangerie	X Saint-Agnant-de-Versillat 2km
Boucherie	X La Souterraine 7km
Restaurant	X Saint-Agnant-de-Versillat 3km
Garage	X Saint-Germain-Beaupré 5km
Station-service	X La Souterraine 7km
Banque	X La Souterraine 7km
La poste	X La Souterraine 6km
Coiffeur	X Azerables 6km
Tabac	X La Souterraine 7km
Bars / discothèque	X La Souterraine 7km
Bibliothèque	X La Souterraine 7km
Cinéma	X La Souterraine 7km
Vétérinaire	X Azerables 6km



Santé

Pharmacie	X Azerables 6km
Hôpital	X La Souterraine 7km
Laboratoire d'analyses médicales	X La Souterraine 7km
Etablissement pour handicapé	X La Souterraine 6km
EHPA	X Azerables 6km
Médecin	X La Souterraine 7km
Dentiste	X La Souterraine 7km
Chirurgien	X Guéret 33km
Dermatologue	X La Châtre 49km
Anesthésiste	X Guéret 33km
Gastro-entérologue	X Guéret 33km
Gynécologue	X Guéret 33km
Cancérologue	X Limoges 56km
Neurologue	X Limoges 56km
Ophtalmologue	X La Souterraine 7km
ORL	X Montmorillon 49km
Cardiologue	X Guéret 33km
Pédiatre	X Limoges 56km
Pneumologue	X Guéret 34km
Psychologue	X Saint-Sulpice-les-Feuilles 9km
Radiologue	X Guéret 33km
Rhumatologue	X Saint-Marcel 33km
Sage-femme	X La Souterraine 7km



Éducation

Crèche	X La Souterraine 7km
Ecole maternelle Public	X Saint-Agnant-de-Versillat 3km
Ecole maternelle Privé	X Limoges 57km
Ecole primaire Public	X Saint-Agnant-de-Versillat 3km
Ecole primaire Privé	X Brigueil-le-Chantre 32km
Collège Public	X La Souterraine 7km
Collège Privé	X Le Blanc 49km
Lycée Public	X La Souterraine 7km
Lycée Privé	X Limoges 55km

Sources : Base Sirene des entreprises et de leurs établissements selon les dernières parutions officielles de 2025 portant sur l'année 2024 ([data.gouv](#)). Liste, localisation et tarifs des professionnels de santé selon les dernières parutions officielles de 2025 portant sur l'année 2024 ([opendatasoft](#)) et FINISS Extraction du Fichier des établissements selon les dernières parutions officielles de 2025 portant sur l'année 2024 ([data.gouv](#)). Adresse et géolocalisation des établissements d'enseignement du premier et second degrés selon les dernières parutions officielles de 2025 portant sur l'année 2024 ([data.education.gouv](#))

Villes autour de Vareilles

Ville	Habitants	Superficie	Pop densité	Pop active	Taux chômage	Revenu moyen	Prix immobilier
Saint-Agnant-de-Versillat	1 039	50 km ²	21 h/km ²	45%	4.5%	21 780 €/an	886 €/m ²
Saint-Germain-Beaupré	352	17 km ²	21 h/km ²	41.8%	4.3%	20 340 €/an	1 123 €/m ²
Azerables	804	39 km ²	21 h/km ²	32.6%	3.2%	21 570 €/an	834 €/m ²
Bazelat	221	13 km ²	17 h/km ²	46.6%	5%	21 290 €/an	714 €/m ²
La Souterraine	4 978	37 km ²	135 h/km ²	37.8%	6.6%	20 300 €/an	991 €/m ²
Saint-Léger-Bridereix	162	8 km ²	20 h/km ²	46.9%	3.7%	21 070 €/an	707 €/m ²
Arnac-la-Poste	902	46 km ²	20 h/km ²	41.8%	3.3%	20 070 €/an	772 €/m ²
Les Grands-Chézeaux	225	13 km ²	17 h/km ²	47.6%	1.8%	21 560 €/an	1 113 €/m ²
Saint-Sulpice-les-Feuilles	1 208	35 km ²	35 h/km ²	36.6%	3.9%	20 570 €/an	850 €/m ²
Mouhet (1 avis)	418	32 km ²	13 h/km ²	37.3%	3.3%	18 980 €/an	1 223 €/m ²
Saint-Maurice-la-Souterraine	1 116	39 km ²	29 h/km ²	47.9%	4.1%	20 890 €/an	970 €/m ²
Colondannes	289	10 km ²	29 h/km ²	42.2%	2.4%	19 750 €/an	606 €/m ²
La Chapelle-Baloue	114	8 km ²	14 h/km ²	35.1%	7.9%	17 580 €/an	895 €/m ²
Noth	498	22 km ²	23 h/km ²	41.6%	4%	21 170 €/an	874 €/m ²
Lizières	234	14 km ²	17 h/km ²	44%	5.6%	21 260 €/an	606 €/m ²

bien-dans-ma-ville.fr



Vous aimez votre ville ? Notez-la !

Et faites-nous part de vos remarques constructives



Avec

BIEN dans
ma **VILLE** 