



Version web

# Ville de Varcès-Allières- et-Risset

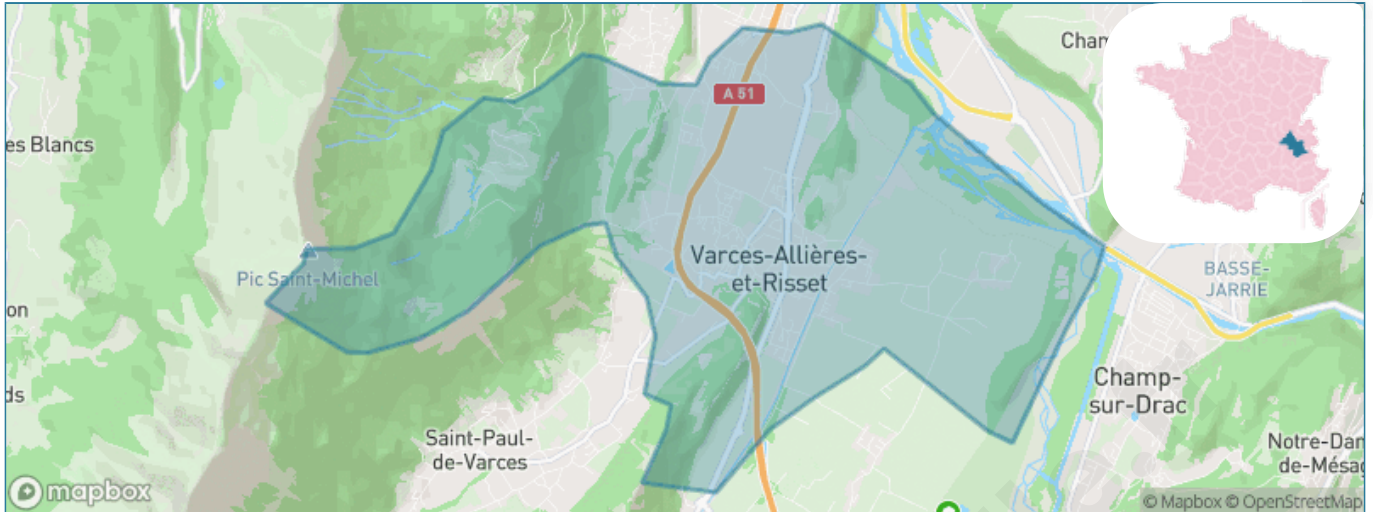
Présenté par

**BIEN** dans  
ma **VILLE** 

# Sommaire

Situation géographique .....	3
Statistiques sur la population .....	4
Evolution du nombre d'habitants .....	4
Tranche d'âge .....	5
0-14 ans .....	5
15-29 ans .....	5
30-44 ans .....	5
45-59 ans .....	5
60-74 ans .....	5
75-89 ans .....	5
90 ans et + .....	5
Activité professionnelle .....	5
Agriculteurs .....	5
Artisans, Commerçants .....	5
Cadres et sup. ....	5
Professions intermédiaires .....	5
Employé .....	5
Ouvrier .....	5
Retraité .....	5
Autres .....	5
Niveau de diplôme .....	6
Sans diplôme ou CEP .....	6
Brevet, BEPC, DNB .....	6
CAP-BEP ou équivalent .....	6
BAC ou équivalent .....	6
BAC+2 .....	6
BAC+3 ou +4 .....	6
BAC+5 ou plus .....	6
Composition des ménages .....	6
Couple sans enfant .....	6
Couple avec enfant(s) .....	6
Famille monoparentale .....	6
Colocation / Autre .....	6
Personnes seules .....	6
Profil électoraux .....	7
Premier tour .....	7
Sécurité .....	8
Evolution du nombre d'infractions .....	8
Pour comparer .....	9
Services à la population .....	10
Commerce .....	10
Éducation .....	10
Villes autour de Varcès-Allières-et-Risset .....	11
Avis sur la ville de Varcès-Allières-et-Risset .....	12
Moyenne par critère .....	12
Villes autour de Varcès-Allières-et-Risset .....	12
Répartition des avis par note .....	12
Répartition des avis par note .....	12

# Situation géographique



## i Informations clés

- **Région** : Auvergne-Rhône-Alpes
- **Département** : Isère
- **Métropole** : Grenoble Alpes Métropole
- **Code postal** : 38760
- **Superficie** : 20 km<sup>2</sup>



# Statistiques sur la population



Nombre d'habitants

**8 542**



Age moyen

**38 ans**



Pop active

**54.2%**



Taux chômage

**4.3%**



Pop densité

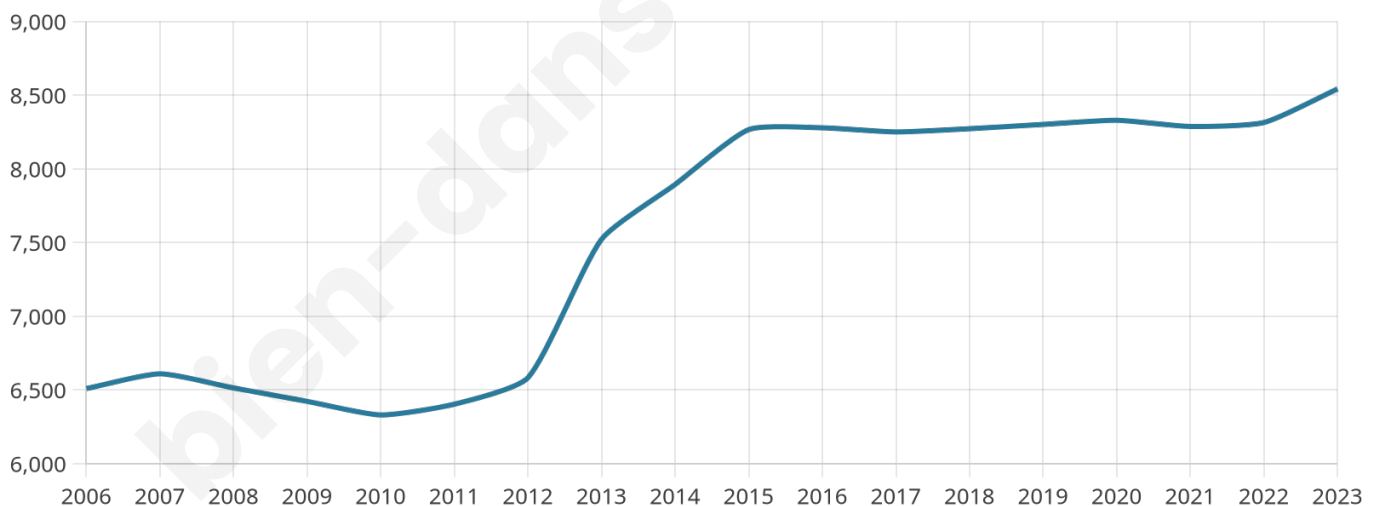
**427 h/km<sup>2</sup>**



Revenu moyen

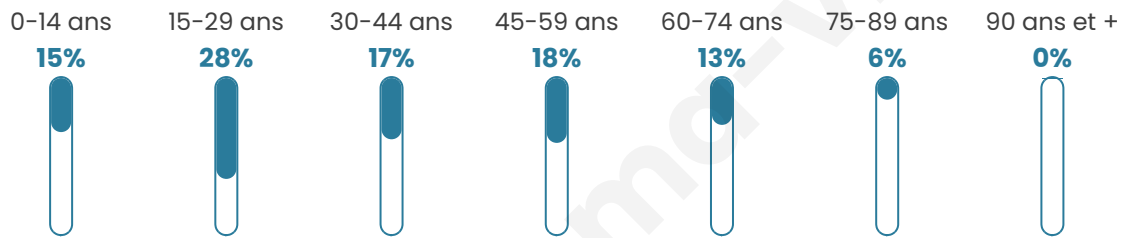
**26 780 €/an**

## Evolution du nombre d'habitants

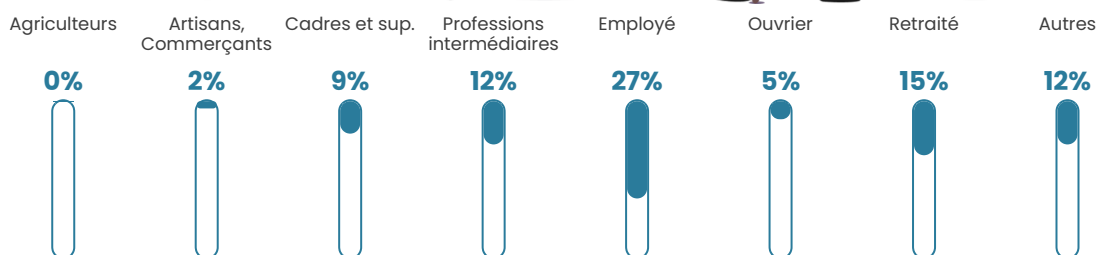


Sources : Institut national de la statistique et des études économiques (insee) selon Les dernières parutions officielles de 2024 portant sur les années 2020, 2021 et 2022.


## Tranche d'âge




## Activité professionnelle



## Niveau de diplôme















## Composition des ménages



# Profils électoraux

## Premier tour

	Emmanuel MACRON	29.73 %
	Marine LE PEN	24.18 %
	Jean-Luc MÉLENCHON	17.31 %
	Éric ZEMMOUR	8.96 %
	Yannick JADOT	5.94 %
	Valérie PÉCRESE	4.36 %
	Jean LASSALLE	2.29 %
	Anne HIDALGO	2.19 %
	Nicolas DUPONT- AIGNAN	2.12 %
	Fabien ROUSSEL	1.80 %
	Philippe POUTOU	0.68 %
	Nathalie ARTHAUD	0.44 %



### 5 258 inscrits

Participation : 79.65%

Votes blancs : 1.62%

Votes nuls : 0.31%

## Second tour

	Emmanuel MACRON	59,29 %
	Marine LE PEN	40,71 %

### 5 265 inscrits

Participation : 75.14%

Votes blancs : 5.74%

Votes nuls : 1.57%

# Sécurité



Agressions physiques / sexuelles

**103**



Cambriolages

**35**



Vols / dégradations

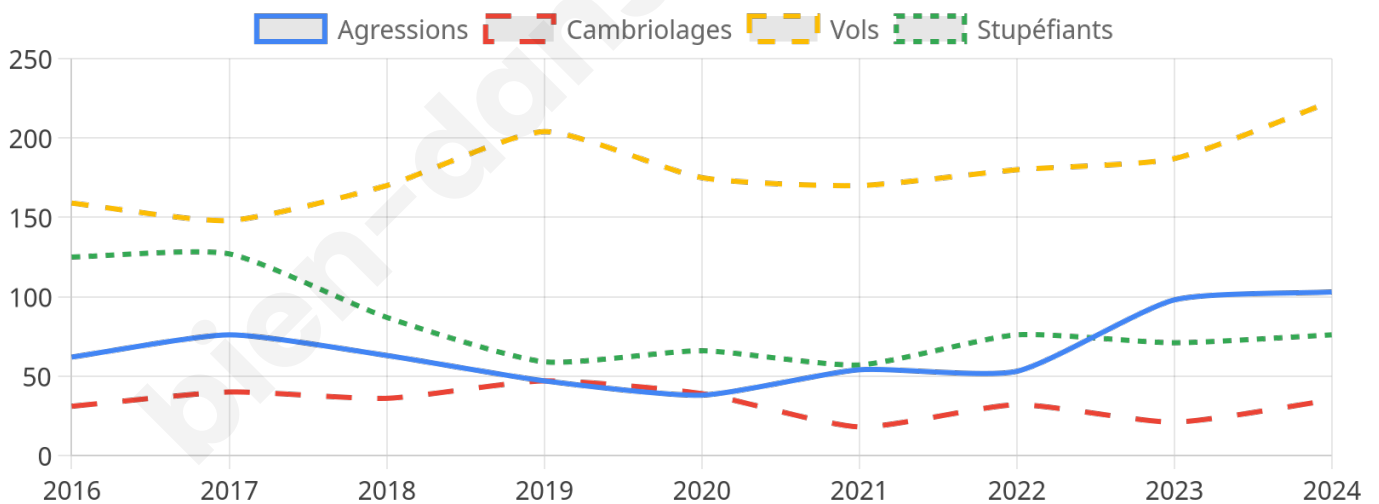
**223**



Stupéfiants

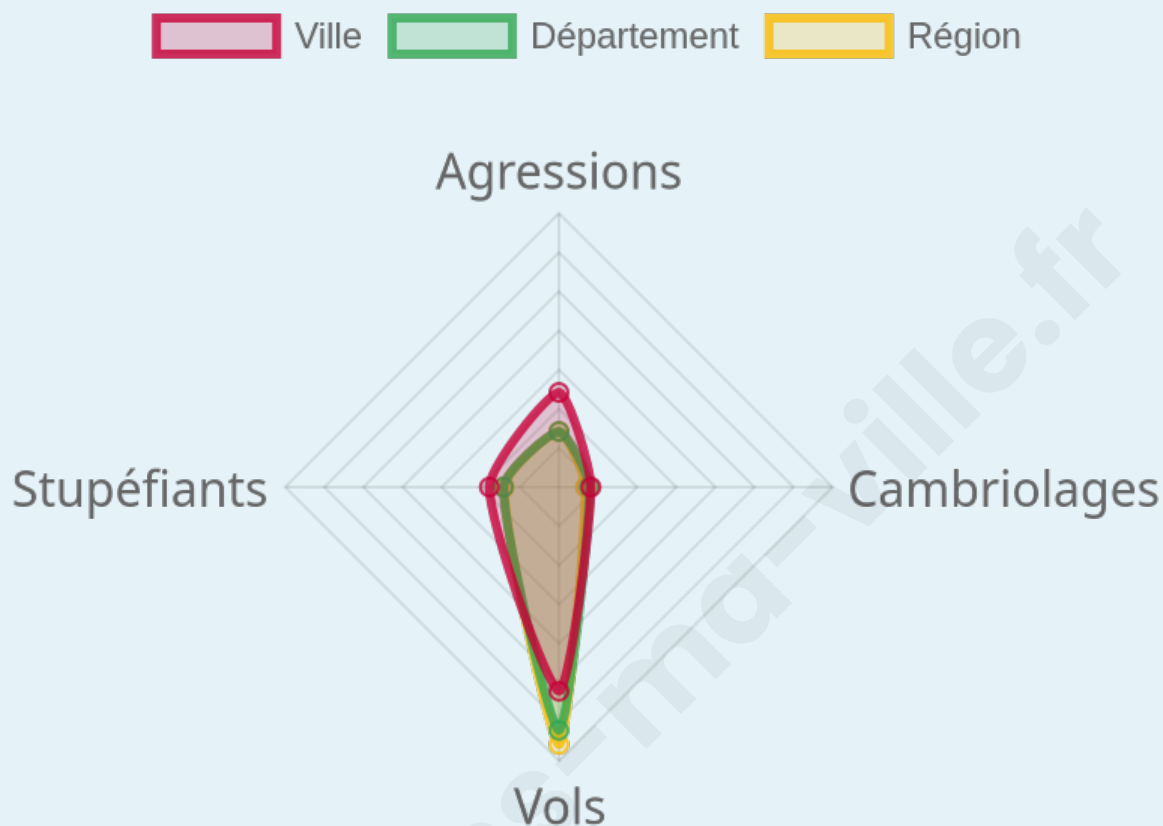
**76**

## Evolution du nombre d'infractions



## Pour comparer

(en proportion du nombre d'habitants)



Sources : Bases statistiques communale, départementale et régionale de la délinquance enregistrée par la police et la gendarmerie nationales selon les dernières parutions officielles de 2025 portant sur l'année 2024 ([data.gouv](https://data.gouv.fr)).

Agressions physiques / sexuelles : Violences sexuelles, coups et blessures volontaires intrafamiliaux, coups et blessures volontaires, autres coups, blessures volontaires et vols violents sans arme.

Cambriolages : Cambriolages de logements.

Vols : Vols avec armes, vols d'accessoires sur véhicules, vols dans les véhicules, vols de véhicules, vols sans violence contre des personnes, destructions, dégradations volontaires et escroqueries.

Stupéfiants : Trafic de stupéfiants dont (AFD) et usage de stupéfiants.

# Services à la population



## Commerce

Hypermarché	X <u>Bresson</u> 8km
Supermarché	1
Superette	1
Boulangerie	4
Boucherie	1
Restaurant	9
Garage	12
Station-service	1
Banque	2
La poste	2
Coiffeur	14
Tabac	X <u>Claix</u> 4km
Bars / discothèque	1
Bibliothèque	X <u>Échirolles</u> 6km
Cinéma	X <u>Notre-Dame-de-Mésage</u> 6km
Vétérinaire	1



## Santé

Pharmacie	2
Hôpital	X <u>Échirolles</u> 8km
Laboratoire d'analyses médicales	X <u>Vif</u> 4km
Etablissement pour handicapé	X <u>Claix</u> 3km
EHPA	1
Médecin	6
Dentiste	2
Chirurgien	X <u>Échirolles</u> 7km
Dermatologue	X <u>Eybens</u> 9km
Anesthésiste	X <u>Échirolles</u> 7km
Gastro-entérologue	X <u>Échirolles</u> 7km
Gynécologue	X <u>Claix</u> 4km
Cancérologue	X <u>Challes-les-Eaux</u> 56km
Neurologue	X <u>Échirolles</u> 7km
Ophthalmologue	X <u>Vizille</u> 7km
ORL	X <u>Échirolles</u> 7km
Cardiologue	X <u>Échirolles</u> 7km
Pédiatre	X <u>Claix</u> 4km
Pneumologue	X <u>Échirolles</u> 7km
Psychologue	X <u>Seyssins</u> 8km
Radiologue	X <u>Le Pont-de-Claix</u> 4km
Rhumatologue	X <u>Échirolles</u> 7km
Sage-femme	1



## Éducation

Crèche	3
Ecole maternelle Public	1
Ecole maternelle Privé	X <u>Grenoble</u> 10km
Ecole primaire Public	2
Ecole primaire Privé	X <u>Claix</u> 4km
Collège Public	1
Collège Privé	X <u>Grenoble</u> 9km
Lycée Public	X <u>Échirolles</u> 7km
Lycée Privé	X <u>Seyssins</u> 9km

Sources : Base Sirene des entreprises et de leurs établissements selon les dernières parutions officielles de 2025 portant sur l'année 2024 ([data.gouv](https://data.gouv.fr)). Liste, localisation et tarifs des professionnels de santé selon les dernières parutions officielles de 2025 portant sur l'année 2024 ([opendatasoft](https://opendatasoft.com)) et FINISS Extraction du Fichier des établissements selon les dernières parutions officielles de 2025 portant sur l'année 2024 ([data.gouv](https://data.gouv.fr)). Adresse et géolocalisation des établissements d'enseignement du premier et second degrés selon les dernières parutions officielles de 2025 portant sur l'année 2024 ([data.education.gouv](https://data.education.gouv.fr))

## Villes autour de Varcès-Allières-et-Risset

Ville	Habitants	Superficie	Pop densité	Pop active	Taux chômage	Revenu moyen	Prix immobilier
Champagnier (2 avis)	1 557	6 km <sup>2</sup>	260 h/km <sup>2</sup>	44.8%	2.5%	31 460 €/an	3 606 €/m <sup>2</sup>
Claix (11 avis)	7 836	24 km <sup>2</sup>	327 h/km <sup>2</sup>	45.8%	3.3%	29 740 €/an	3 198 €/m <sup>2</sup>
Le Pont-de-Claix (5 avis)	10 956	5 km <sup>2</sup>	2 191 h/km <sup>2</sup>	46%	5.9%	20 220 €/an	1 698 €/m <sup>2</sup>
Vif (19 avis)	8 530	28 km <sup>2</sup>	305 h/km <sup>2</sup>	48.8%	2.8%	26 090 €/an	2 921 €/m <sup>2</sup>
Saint-Paul-de-Varcès	2 218	19 km <sup>2</sup>	117 h/km <sup>2</sup>	45.5%	1.4%	30 530 €/an	2 986 €/m <sup>2</sup>
Champ-sur-Drac (4 avis)	3 335	8 km <sup>2</sup>	417 h/km <sup>2</sup>	46.7%	3.4%	24 940 €/an	2 677 €/m <sup>2</sup>
Échirolles (21 avis)	37 491	7 km <sup>2</sup>	5 356 h/km <sup>2</sup>	41.9%	6.9%	19 930 €/an	1 882 €/m <sup>2</sup>
Saint-Georges-de-Commiers (1 avis)	2 699	14 km <sup>2</sup>	193 h/km <sup>2</sup>	47.8%	3.2%	27 370 €/an	2 522 €/m <sup>2</sup>
Vizille (6 avis)	7 292	10 km <sup>2</sup>	729 h/km <sup>2</sup>	45.1%	5.4%	22 530 €/an	2 187 €/m <sup>2</sup>
Montchaboud	352	2 km <sup>2</sup>	176 h/km <sup>2</sup>	42.9%	1.1%	29 550 €/an	2 158 €/m <sup>2</sup>
Notre-Dame-de-Mésage	1 129	4 km <sup>2</sup>	282 h/km <sup>2</sup>	41.7%	2.8%	26 290 €/an	2 529 €/m <sup>2</sup>
Seyssins (6 avis)	8 092	8 km <sup>2</sup>	1 012 h/km <sup>2</sup>	43.2%	3.2%	29 300 €/an	3 236 €/m <sup>2</sup>
Jarrie	3 952	13 km <sup>2</sup>	304 h/km <sup>2</sup>	45.8%	3.5%	28 430 €/an	2 934 €/m <sup>2</sup>
Bresson	663	2 km <sup>2</sup>	332 h/km <sup>2</sup>	43.6%	3.2%	34 920 €/an	3 130 €/m <sup>2</sup>
Saint-Pierre-de-Mésage	784	7 km <sup>2</sup>	112 h/km <sup>2</sup>	43%	1.9%	26 760 €/an	2 190 €/m <sup>2</sup>

# Avis sur la ville de Varcès-Allières-et-Risset



## Moyenne par critère



## Villes autour de Varcès-Allières-et-Risset

Ville	Note globale	Sécurité	Éducation	Sport Loisir	Environnement	Vie pratique
Champagnier (2 avis)	<b>4.5</b>	<b>5.0</b>	<b>4.5</b>	<b>4.5</b>	<b>5.0</b>	3.5
Claix (11 avis)	3.7	<b>4.3</b>	3.6	2.8	<b>4.5</b>	3.1
Le Pont-de-Claix (5 avis)	2.8	2.0	2.8	3.0	2.6	3.6
Vif (19 avis)	2.5	2.3	2.6	2.7	2.2	2.5
Saint-Paul-de-Varcès	-	-	-	-	-	-
Champ-sur-Drac (4 avis)	2.8	2.0	3.0	3.3	2.3	3.3
Échirrolles (21 avis)	2.9	2.2	3.1	3.0	2.7	3.7
Saint-Georges-de-Commiers (1 avis)	3.4	<b>4.0</b>	3.0	3.0	<b>4.0</b>	3.0
Vizille (6 avis)	3.2	3.2	3.7	3.2	2.8	3.2
Montchaboud	-	-	-	-	-	-
Notre-Dame-de-Mésage	-	-	-	-	-	-
Seyssins (6 avis)	2.1	<b>1.5</b>	2.2	2.2	2.0	2.5
Jarrie	-	-	-	-	-	-
Bresson	-	-	-	-	-	-
Saint-Pierre-de-Mésage	-	-	-	-	-	-



# **Vous aimez votre ville ? Notez-la !**

Et faites-nous part de vos remarques constructives



Avec

**BIEN** dans  
ma **VILLE** 