



Version web

Ville de Vannecrocq

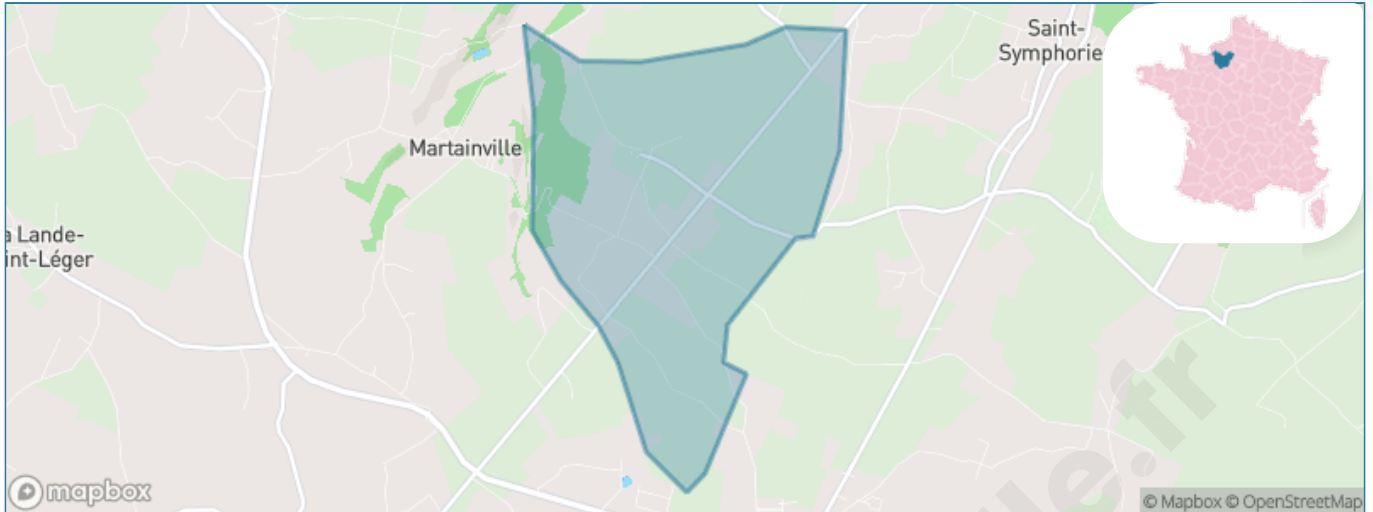
Présenté par

BIEN dans
ma **VILLE** 

Sommaire

Situation géographique	3
Statistiques sur la population	4
Evolution du nombre d'habitants	4
Tranche d'âge	5
0-14 ans	5
15-29 ans	5
30-44 ans	5
45-59 ans	5
60-74 ans	5
75-89 ans	5
90 ans et +	5
Activité professionnelle	5
Agriculteurs	5
Artisans, Commerçants	5
Cadres et sup.	5
Professions intermédiaires	5
Employé	5
Ouvrier	5
Retraité	5
Autres	5
Niveau de diplôme	6
Sans diplôme ou CEP	6
Brevet, BEPC, DNB	6
CAP-BEP ou équivalent	6
BAC ou équivalent	6
BAC+2	6
BAC+3 ou +4	6
BAC+5 ou plus	6
Composition des ménages	6
Couple sans enfant	6
Couple avec enfant(s)	6
Famille monoparentale	6
Colocation / Autre	6
Personnes seules	6
Profils électoraux	7
Premier tour	7
Sécurité	8
Evolution du nombre d'infractions	8
Pour comparer	9
Services à la population	10
Commerce	10
Éducation	10
Villes autour de Vannecrocq	11

Situation géographique



i Informations clés

- **Région** : Normandie
- **Département** : Eure
- **Code postal** : 27210
- **Superficie** : 4 km²



Statistiques sur la population



Nombre d'habitants

164



Age moyen

36 ans



Pop active

53%



Taux chômage

10.8%



Pop densité

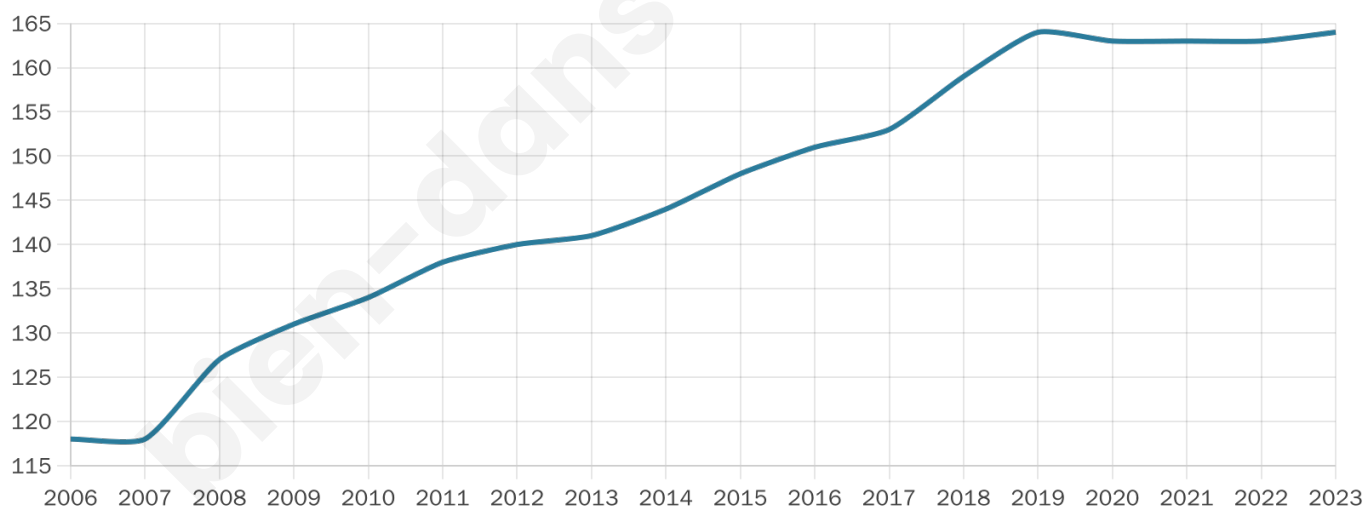
41 h/km²



Revenu moyen

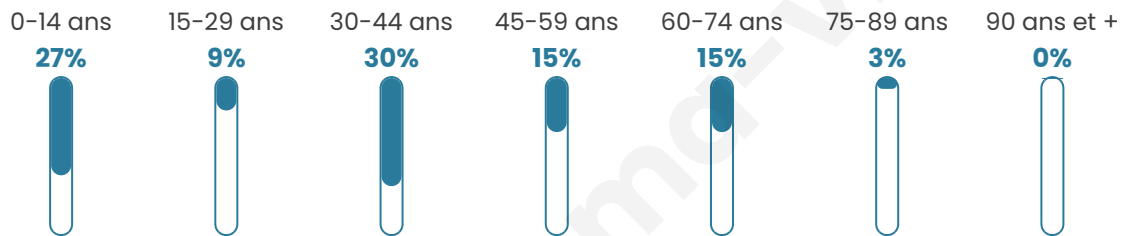
22 810 €/an

Evolution du nombre d'habitants

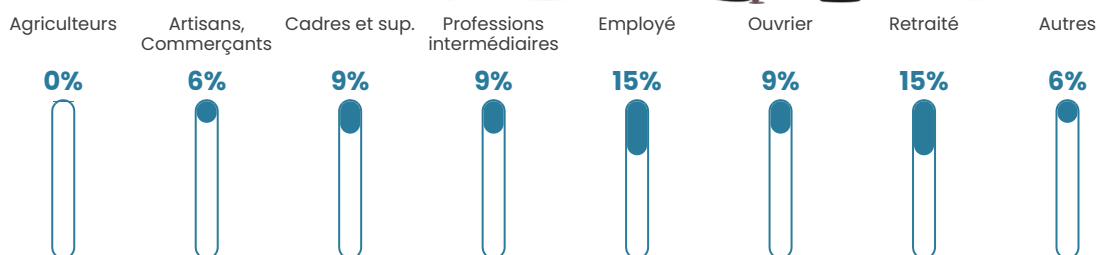


Sources : Institut national de la statistique et des études économiques (insee) selon Les dernières parutions officielles de 2024 portant sur les années 2020, 2021 et 2022.


Tranche d'âge




Activité professionnelle



Niveau de diplôme











Composition des ménages



Profils électoraux

Premier tour

	Marine LE PEN	35.09 %
	Emmanuel MACRON	21.93 %
	Jean-Luc MÉLENCHON	21.93 %
	Éric ZEMMOUR	6.14 %
	Jean LASSALLE	4.39 %
	Valérie PÉCRESSE	4.39 %
	Yannick JADOT	3.51 %
	Nicolas DUPONT-AIGNAN	1.75 %
	Anne HIDALGO	0.88 %
	Nathalie ARTHAUD	0.00 %
	Fabien ROUSSEL	0.00 %
	Philippe POUTOU	0.00 %



127 inscrits

Participation : 89.76%

Votes blancs : 0.00%

Votes nuls : 0.00%

Second tour

	Emmanuel MACRON	38,61 %
	Marine LE PEN	61,39 %

127 inscrits

Participation : 85.83%

Votes blancs : 2.75%

Votes nuls : 4.59%

Sécurité



Agressions physiques / sexuelles

0



Cambriolages

0



Vols / dégradations

0



Stupéfiants

0

Evolution du nombre d'infractions



Pour comparer

(en proportion du nombre d'habitants)



Sources : Bases statistiques communale, départementale et régionale de la délinquance enregistrée par la police et la gendarmerie nationales selon les dernières parutions officielles de 2025 portant sur l'année 2024 ([data.gouv](https://data.gouv.fr)).

Agressions physiques / sexuelles : Violences sexuelles, coups et blessures volontaires intrafamiliaux, coups et blessures volontaires, autres coups, blessures volontaires et vols violents sans arme.

Cambriolages : Cambriolages de logements.

Vols : Vols avec armes, vols d'accessoires sur véhicules, vols dans les véhicules, vols de véhicules, vols sans violence contre des personnes, destructions, dégradations volontaires et escroqueries.

Stupéfiants : Trafic de stupéfiants dont (AFD) et usage de stupéfiants.

Services à la population



Commerce

Hypermarché	X Pont-Audemer 8km
Supermarché	X Beuzeville 7km
Superette	X Épaignes 2km
Boulangerie	X Épaignes 2km
Boucherie	X Épaignes 2km
Restaurant	X Épaignes 2km
Garage	X Épaignes 2km
Station-service	X Épaignes 2km
Banque	X Cormeilles 7km
La poste	X Épaignes 2km
Coiffeur	X Épaignes 2km
Tabac	X Cormeilles 7km
Bars / discothèque	X Épaignes 2km
Bibliothèque	X Cormeilles 7km
Cinéma	X Pont-Audemer 8km
Vétérinaire	X Épaignes 2km



Santé

Pharmacie	X Épaignes 2km
Hôpital	X Pont-Audemer 8km
Laboratoire d'analyses médicales	X Pont-Audemer 8km
Etablissement pour handicapé	X Épaignes 2km
EHPA	X Épaignes 2km
Médecin	X Épaignes 2km
Dentiste	X Épaignes 2km
Chirurgien	X Lisieux 21km
Dermatologue	X Lisieux 23km
Anesthésiste	X Port-Jérôme-sur-Seine 23km
Gastro-entérologue	X Lisieux 21km
Gynécologue	X Cormeilles 7km
Cancérologue	X Le Havre 30km
Neurologue	X Cricqueboeuf 24km
Ophthalmologue	X Cormeilles 7km
ORL	X Lisieux 23km
Cardiologue	X Pont-Audemer 8km
Pédiatre	X Pont-Audemer 8km
Pneumologue	X Lisieux 22km
Psychologue	X Lisieux 23km
Radiologue	X Tourville-sur-Pont-Audemer 8km
Rhumatologue	X Honfleur 20km
Sage-femme	X Cormeilles 7km



Éducation

Crèche	X Épaignes 2km
Ecole maternelle Public	X Saint-Siméon 7km
Ecole maternelle Privé	X Morainville-Jouveaux 9km
Ecole primaire Public	X Épaignes 2km
Ecole primaire Privé	X Cormeilles 7km
Collège Public	X Cormeilles 7km
Collège Privé	X Pont-Audemer 7km
Lycée Public	X Pont-Audemer 9km
Lycée Privé	X Pont-Audemer 7km

Sources : Base Sirene des entreprises et de leurs établissements selon les dernières parutions officielles de 2025 portant sur l'année 2024 ([data.gouv](#)). Liste, localisation et tarifs des professionnels de santé selon les dernières parutions officielles de 2025 portant sur l'année 2024 ([opendatasoft](#)) et FINISS Extraction du Fichier des établissements selon les dernières parutions officielles de 2025 portant sur l'année 2024 ([data.gouv](#)). Adresse et géolocalisation des établissements d'enseignement du premier et second degrés selon les dernières parutions officielles de 2025 portant sur l'année 2024 ([data.education.gouv](#))

Villes autour de Vannecrocq

Ville	Habitants	Superficie	Pop densité	Pop active	Taux chômage	Revenu moyen	Prix immobilier
Martainville (1 avis)	498	9 km ²	55 h/km ²	50.4%	3%	23 780 €/an	1 754 €/m ²
Épaignes (1 avis)	1 597	26 km ²	61 h/km ²	40.8%	4.1%	22 690 €/an	1 694 €/m ²
Fort-Moville	501	9 km ²	56 h/km ²	51.9%	4.8%	24 810 €/an	2 175 €/m ²
Saint-Symphorien	466	3 km ²	155 h/km ²	50.4%	6.2%	22 840 €/an	1 655 €/m ²
Triqueville	350	9 km ²	39 h/km ²	45.4%	4%	25 210 €/an	2 230 €/m ²
Les Préaux	396	6 km ²	66 h/km ²	50%	4.5%	23 690 €/an	2 237 €/m ²
La Chapelle-Bayvel	387	4 km ²	97 h/km ²	48.3%	4.4%	23 590 €/an	1 768 €/m ²
Selles (1 avis)	480	10 km ²	48 h/km ²	43.5%	2.7%	22 530 €/an	1 512 €/m ²
La Lande-Saint-Léger	405	8 km ²	51 h/km ²	49.9%	3%	25 060 €/an	2 260 €/m ²
Le Bois-Hellain	219	3 km ²	73 h/km ²	48.4%	1.8%	23 490 €/an	1 615 €/m ²
Le Torpt	469	6 km ²	78 h/km ²	50.3%	1.3%	23 630 €/an	1 728 €/m ²
Saint-Sylvestre-de-Cormeilles (1 avis)	223	9 km ²	25 h/km ²	46.6%	4.9%	23 710 €/an	1 535 €/m ²
Saint-Siméon	333	7 km ²	48 h/km ²	45.6%	6.6%	23 140 €/an	1 615 €/m ²
Tourville-sur-Pont-Audemer	726	10 km ²	73 h/km ²	48.3%	4.4%	23 090 €/an	1 555 €/m ²
Cormeilles (8 avis)	1 105	3 km ²	368 h/km ²	43.9%	5.5%	19 460 €/an	2 234 €/m ²

bien-dans-ma-ville.fr



Vous aimez votre ville ? Notez-la !

Et faites-nous part de vos remarques constructives



Avec

BIEN dans ma **VILLE** 