



Version web

# Ville de Vanne

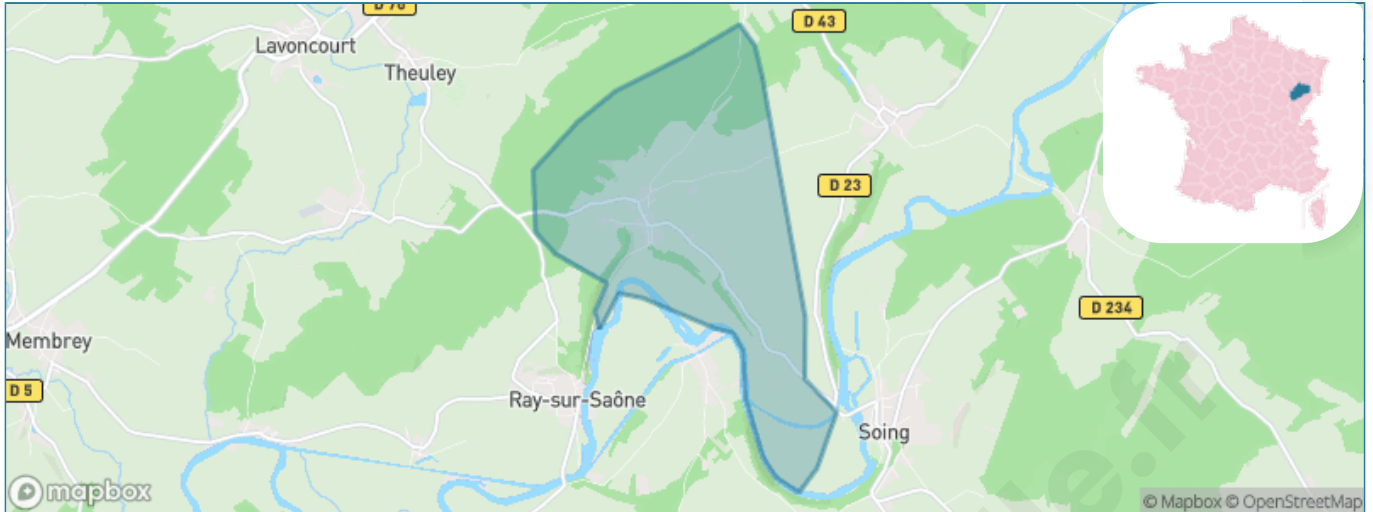
Présenté par

**BIEN** dans  
ma **VILLE** 

# Sommaire

Situation géographique .....	3
Statistiques sur la population .....	4
Evolution du nombre d'habitants .....	4
Tranche d'âge .....	5
0-14 ans .....	5
15-29 ans .....	5
30-44 ans .....	5
45-59 ans .....	5
60-74 ans .....	5
75-89 ans .....	5
90 ans et + .....	5
Activité professionnelle .....	5
Agriculteurs .....	5
Artisans, Commerçants .....	5
Cadres et sup. ....	5
Professions intermédiaires .....	5
Employé .....	5
Ouvrier .....	5
Retraité .....	5
Autres .....	5
Niveau de diplôme .....	6
Sans diplôme ou CEP .....	6
Brevet, BEPC, DNB .....	6
CAP-BEP ou équivalent .....	6
BAC ou équivalent .....	6
BAC+2 .....	6
BAC+3 ou +4 .....	6
BAC+5 ou plus .....	6
Composition des ménages .....	6
Couple sans enfant .....	6
Couple avec enfant(s) .....	6
Famille monoparentale .....	6
Colocation / Autre .....	6
Personnes seules .....	6
Profils électoraux .....	7
Premier tour .....	7
Sécurité .....	8
Evolution du nombre d'infractions .....	8
Pour comparer .....	9
Services à la population .....	10
Commerce .....	10
Éducation .....	10
Villes autour de Vanne .....	11

# Situation géographique



## i Informations clés

- **Région** : Bourgogne-Franche-Comté
- **Département** : Haute-Saône
- **Code postal** : 70130
- **Superficie** : 9 km<sup>2</sup>

**RÉGION**  
**BOURGOGNE**  
**FRANCHE**  
**COMTE**



# Statistiques sur la population



Nombre d'habitants

**123**



Age moyen

**45 ans**



Pop active

**35.8%**



Taux chômage

**9.4%**



Pop densité

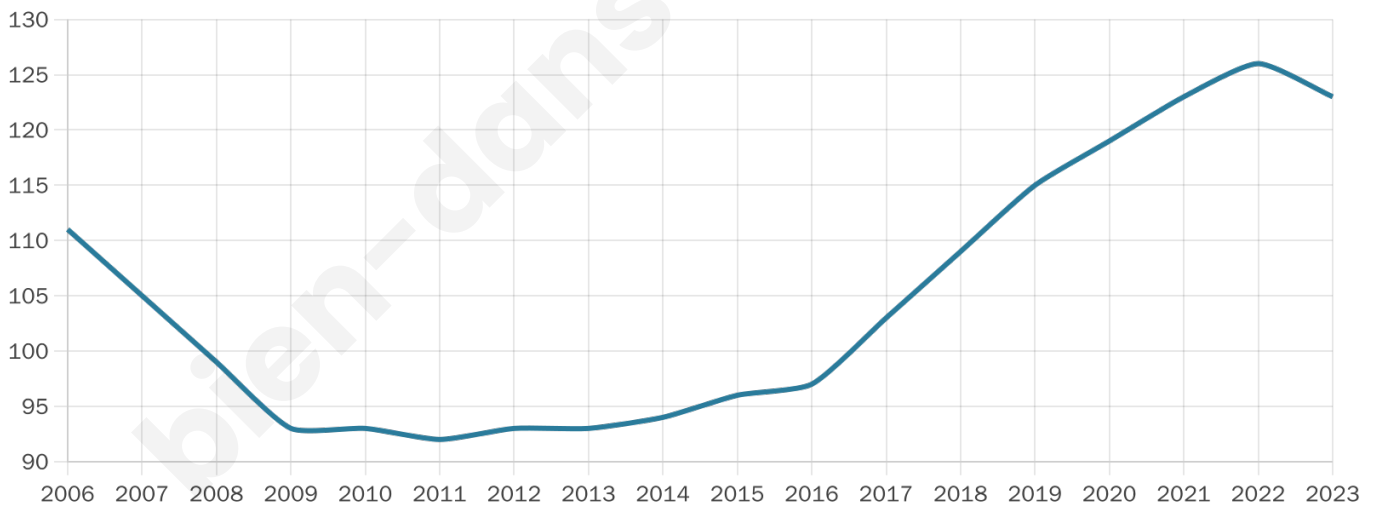
**14 h/km<sup>2</sup>**



Revenu moyen

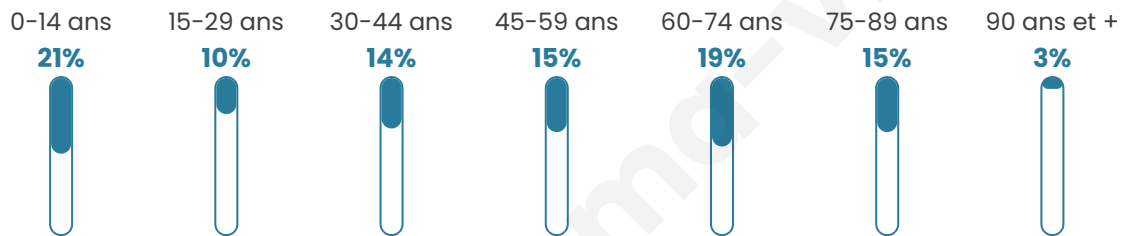
**20 320 €/an**

## Evolution du nombre d'habitants

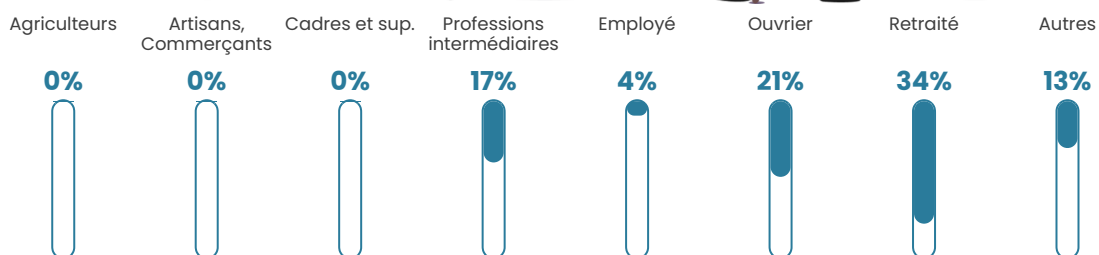


Sources : Institut national de la statistique et des études économiques (insee) selon Les dernières parutions officielles de 2024 portant sur les années 2020, 2021 et 2022.

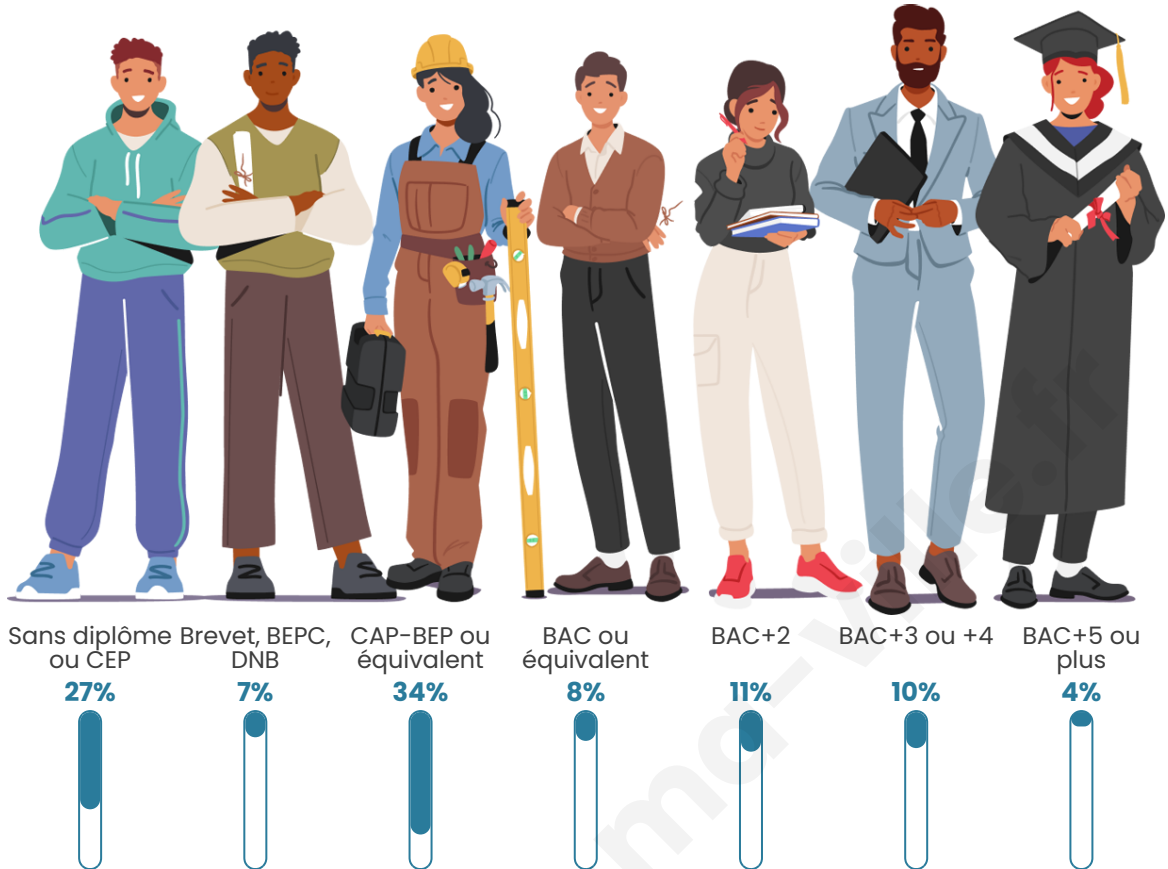
## Tranche d'âge



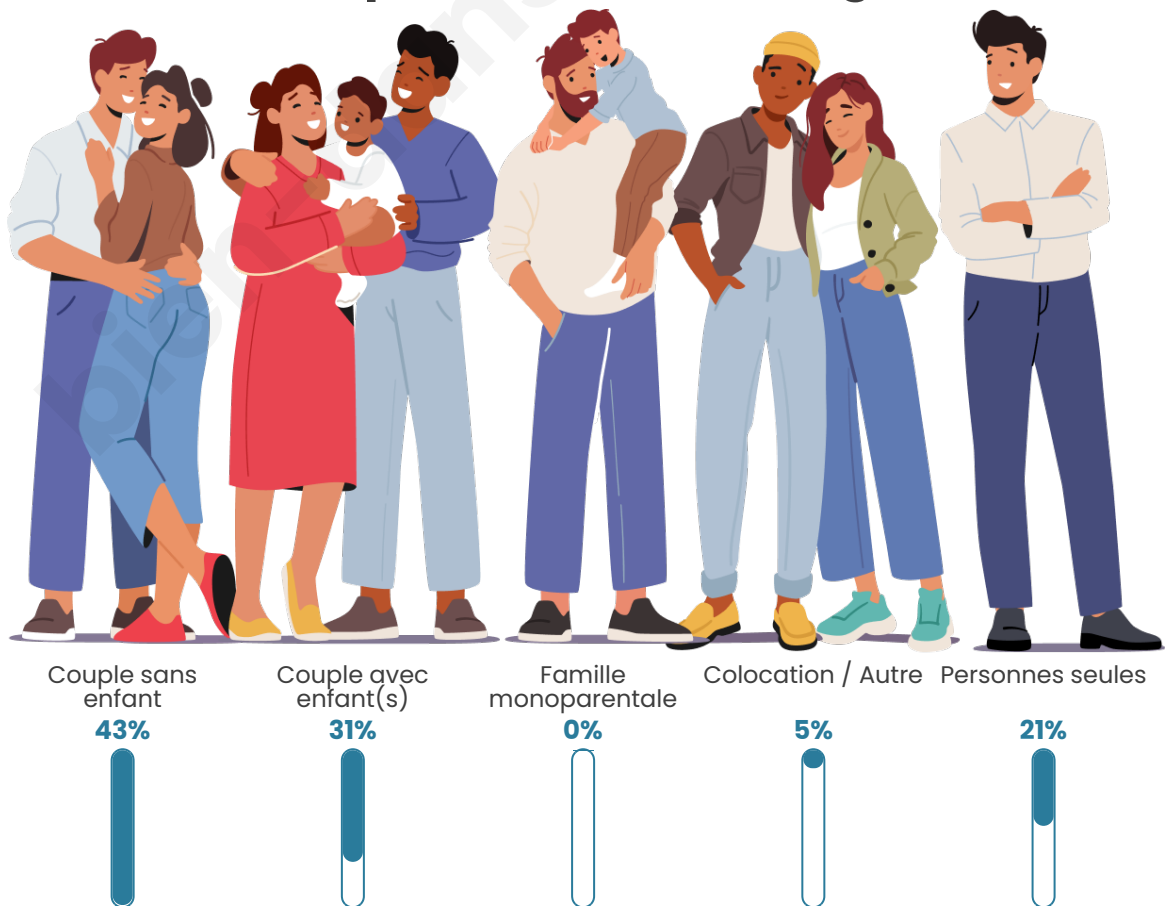
## Activité professionnelle



## Niveau de diplôme














## Composition des ménages



# Profils électoraux

## Premier tour

	Marine LE PEN	39.73 %
	Emmanuel MACRON	17.81 %
	Jean-Luc MÉLENCHON	10.96 %
	Yannick JADOT	8.22 %
	Jean LASSALLE	6.85 %
	Éric ZEMMOUR	6.85 %
	Valérie PÉCRESSE	5.48 %
	Nathalie ARTHAUD	1.37 %
	Fabien ROUSSEL	1.37 %
	Philippe POUTOU	1.37 %
	Anne HIDALGO	0.00 %
	Nicolas DUPONT-AIGNAN	0.00 %



### 86 inscrits

Participation : 86.05%

Votes blancs : 0.00%

Votes nuls : 1.35%

## Second tour

	Emmanuel MACRON	35,94 %
	Marine LE PEN	64,06 %

### 86 inscrits

Participation : 79.07%

Votes blancs : 0%

Votes nuls : 5.88%

# Sécurité



Agressions physiques / sexuelles

0



Cambriolages

0



Vols / dégradations

0



Stupéfiants

0

## Evolution du nombre d'infractions



## Pour comparer

(en proportion du nombre d'habitants)



Sources : Bases statistiques communale, départementale et régionale de la délinquance enregistrée par la police et la gendarmerie nationales selon les dernières parutions officielles de 2025 portant sur l'année 2024 ([data.gouv](https://data.gouv.fr)).

Agressions physiques / sexuelles : Violences sexuelles, coups et blessures volontaires intrafamiliaux, coups et blessures volontaires, autres coups, blessures volontaires et vols violents sans arme.

Cambriolages : Cambriolages de logements.

Vols : Vols avec armes, vols d'accessoires sur véhicules, vols dans les véhicules, vols de véhicules, vols sans violence contre des personnes, destructions, dégradations volontaires et escroqueries.

Stupéfiants : Trafic de stupéfiants dont (AFD) et usage de stupéfiants.

# Services à la population



## Commerce

Hypermarché	X <a href="#">Pusey</a> 24km
Supermarché	X <a href="#">Fresne-Saint-Mamès</a> 6km
Superette	X <a href="#">Soing-Cubry-Charentenay</a> 4km
Boulangerie	X <a href="#">Lavoncourt</a> 5km
Boucherie	X <a href="#">Scey-sur-Saône-et-Saint-Albin</a> 13km
Restaurant	X <a href="#">Soing-Cubry-Charentenay</a> 2km
Garage	X <a href="#">Soing-Cubry-Charentenay</a> 4km
Station-service	X <a href="#">Fresne-Saint-Mamès</a> 6km
Banque	X <a href="#">Fresne-Saint-Mamès</a> 6km
La poste	X <a href="#">Lavoncourt</a> 5km
Coiffeur	X <a href="#">Velleuxon-Queutrey-et-Vaudey</a> 4km
Tabac	X <a href="#">Lavoncourt</a> 5km
Bars / discothèque	X <a href="#">Soing-Cubry-Charentenay</a> 4km
Bibliothèque	X <a href="#">Clans</a> 15km
Cinéma	X <a href="#">Vesoul</a> 23km
Vétérinaire	X <a href="#">Lavoncourt</a> 5km



## Santé

Pharmacie	X <a href="#">Lavoncourt</a> 5km
Hôpital	X <a href="#">Vesoul</a> 23km
Laboratoire d'analyses médicales	X <a href="#">Vesoul</a> 24km
Etablissement pour handicapé	X <a href="#">Membrey</a> 7km
EHPA	X <a href="#">Lavoncourt</a> 5km
Médecin	X <a href="#">Lavoncourt</a> 5km
Dentiste	X <a href="#">Dampierre-sur-Salon</a> 12km
Chirurgien	X <a href="#">Scey-sur-Saône-et-Saint-Albin</a> 13km
Dermatologue	X <a href="#">Vesoul</a> 25km
Anesthésiste	X <a href="#">Vesoul</a> 23km
Gastro-entérologue	X <a href="#">Vesoul</a> 23km
Gynécologue	X <a href="#">Vesoul</a> 23km
Cancérologue	X 0km
Neurologue	X <a href="#">Besançon</a> 42km
Ophtalmologue	X <a href="#">Besançon</a> 42km
ORL	X <a href="#">Vesoul</a> 23km
Cardiologue	X <a href="#">Noidans-lès-Vesoul</a> 22km
Pédiatre	X <a href="#">Besançon</a> 41km
Pneumologue	X <a href="#">Besançon</a> 43km
Psychologue	X <a href="#">Vesoul</a> 24km
Radiologue	X <a href="#">Vesoul</a> 23km
Rhumatologue	X <a href="#">Vesoul</a> 23km
Sage-femme	X <a href="#">Dampierre-sur-Salon</a> 12km



## Éducation

Crèche	X <a href="#">Soing-Cubry-Charentenay</a> 4km
Ecole maternelle Public	X <a href="#">Recologne-lès-Rioz</a> 18km
Ecole maternelle Privé	X <a href="#">Domrémy-la-Pucelle</a> 95km
Ecole primaire Public	X <a href="#">Soing-Cubry-Charentenay</a> 4km
Ecole primaire Privé	X <a href="#">Gy</a> 22km
Collège Public	X <a href="#">Scey-sur-Saône-et-Saint-Albin</a> 13km
Collège Privé	X <a href="#">Gy</a> 22km
Lycée Public	X <a href="#">Vesoul</a> 23km
Lycée Privé	X <a href="#">Gray</a> 25km

Sources : Base Sirene des entreprises et de leurs établissements selon les dernières parutions officielles de 2025 portant sur l'année 2024 ([data.gouv](#)). Liste, localisation et tarifs des professionnels de santé selon les dernières parutions officielles de 2025 portant sur l'année 2024 ([opendatasoft](#)) et FINISS Extraction du Fichier des établissements selon les dernières parutions officielles de 2025 portant sur l'année 2024 ([data.gouv](#)). Adresse et géolocalisation des établissements d'enseignement du premier et second degrés selon les dernières parutions officielles de 2025 portant sur l'année 2024 ([data.education.gouv](#))

## Villes autour de Vanne

Ville	Habitants	Superficie	Pop densité	Pop active	Taux chômage	Revenu moyen	Prix immobilier
Ray-sur-Saône	209	7 km <sup>2</sup>	30 h/km <sup>2</sup>	37.3%	3.8%	24 770 €/an	986 €/m <sup>2</sup>
Tincey-et-Pontrebeau	81	7 km <sup>2</sup>	12 h/km <sup>2</sup>	44.4%	1.2%	NC	NC
Theuley	105	7 km <sup>2</sup>	15 h/km <sup>2</sup>	49.5%	3.8%	21 250 €/an	NC
Ferrières-lès-Ray	41	4 km <sup>2</sup>	10 h/km <sup>2</sup>	41.5%	4.9%	NC	NC
Grandecourt	47	3 km <sup>2</sup>	16 h/km <sup>2</sup>	48.9%	4.3%	NC	NC
Soing-Cubry-Charentenay	555	28 km <sup>2</sup>	20 h/km <sup>2</sup>	47.4%	3.8%	22 170 €/an	787 €/m <sup>2</sup>
Fédry	92	8 km <sup>2</sup>	12 h/km <sup>2</sup>	34.8%	8.7%	22 350 €/an	NC
Recologne	30	1 km <sup>2</sup>	30 h/km <sup>2</sup>	63.3%	3.3%	NC	NC
Vellexon-Queutrey-et-Vaudey (1 avis)	487	25 km <sup>2</sup>	19 h/km <sup>2</sup>	40.5%	3.1%	21 450 €/an	NC
Mont-Saint-Léger	49	4 km <sup>2</sup>	12 h/km <sup>2</sup>	32.7%	0%	NC	NC
Lavoncourt	331	5 km <sup>2</sup>	66 h/km <sup>2</sup>	35.3%	3.6%	20 420 €/an	739 €/m <sup>2</sup>
Fresne-Saint-Mamès	491	10 km <sup>2</sup>	49 h/km <sup>2</sup>	47%	5.5%	21 050 €/an	641 €/m <sup>2</sup>
Renaucourt	116	6 km <sup>2</sup>	19 h/km <sup>2</sup>	45.7%	1.7%	19 640 €/an	NC
Vy-lès-Rupt	84	8 km <sup>2</sup>	11 h/km <sup>2</sup>	35.7%	6%	NC	1 611 €/m <sup>2</sup>
Membrey	208	11 km <sup>2</sup>	19 h/km <sup>2</sup>	40.4%	2.4%	22 860 €/an	NC

bien-dans-ma-ville.fr



# **Vous aimez votre ville ? Notez-la !**

Et faites-nous part de vos remarques constructives



Avec

**BIEN** dans ma **VILLE** 