



Version web

# Ville de Valvignères

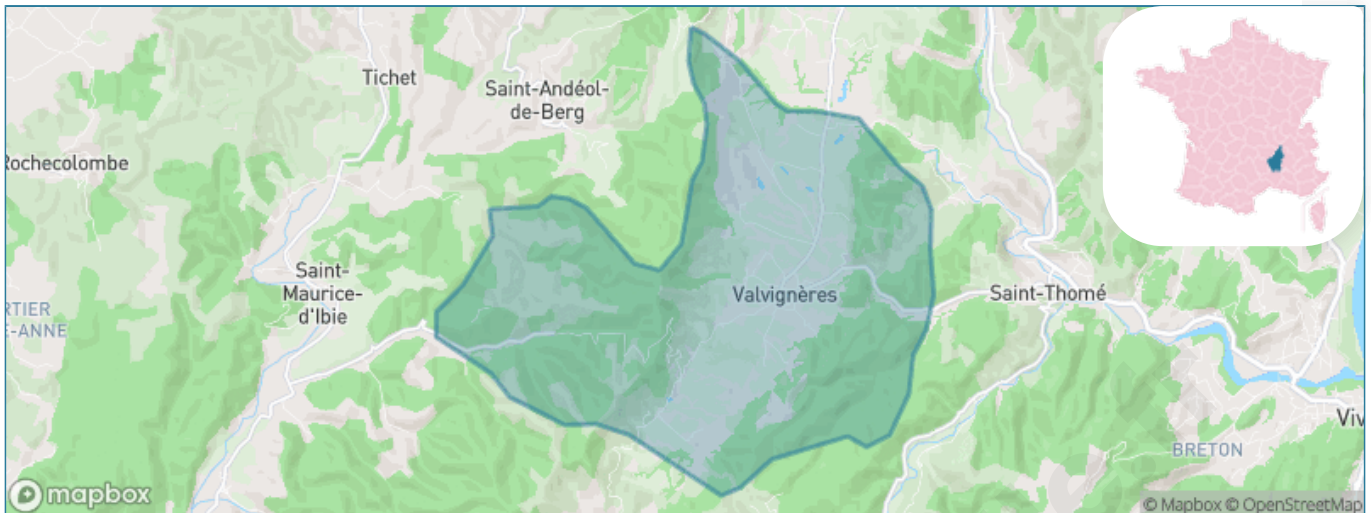
Présenté par

**BIEN** dans  
ma **VILLE** 

# Sommaire

Situation géographique .....	3
Statistiques sur la population .....	4
Evolution du nombre d'habitants .....	4
Tranche d'âge .....	5
0-14 ans .....	5
15-29 ans .....	5
30-44 ans .....	5
45-59 ans .....	5
60-74 ans .....	5
75-89 ans .....	5
90 ans et + .....	5
Activité professionnelle .....	5
Agriculteurs .....	5
Artisans, Commerçants .....	5
Cadres et sup. ....	5
Professions intermédiaires .....	5
Employé .....	5
Ouvrier .....	5
Retraité .....	5
Autres .....	5
Niveau de diplôme .....	6
Sans diplôme ou CEP .....	6
Brevet, BEPC, DNB .....	6
CAP-BEP ou équivalent .....	6
BAC ou équivalent .....	6
BAC+2 .....	6
BAC+3 ou +4 .....	6
BAC+5 ou plus .....	6
Composition des ménages .....	6
Couple sans enfant .....	6
Couple avec enfant(s) .....	6
Famille monoparentale .....	6
Colocation / Autre .....	6
Personnes seules .....	6
Profils électoraux .....	7
Premier tour .....	7
Sécurité .....	8
Evolution du nombre d'infractions .....	8
Pour comparer .....	9
Services à la population .....	10
Commerce .....	10
Éducation .....	10
Villes autour de Valvignères .....	11

# Situation géographique



## i Informations clés

- **Région** : Auvergne-Rhône-Alpes
- **Département** : Ardèche
- **Code postal** : 07400
- **Superficie** : 29 km<sup>2</sup>



# Statistiques sur la population



Nombre d'habitants

**440**



Age moyen

**43 ans**



Pop active

**48.6%**



Taux chômage

**6.4%**



Pop densité

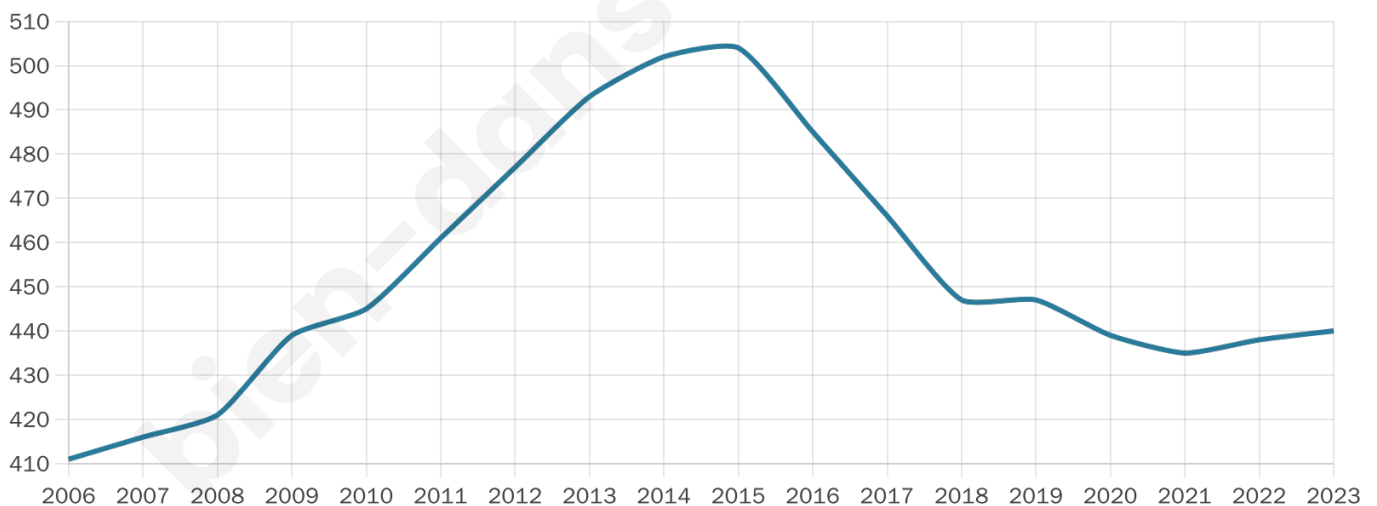
**15 h/km<sup>2</sup>**



Revenu moyen

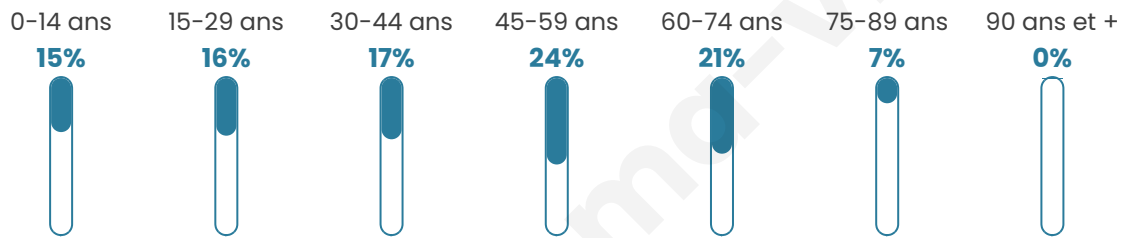
**21 790 €/an**

## Evolution du nombre d'habitants

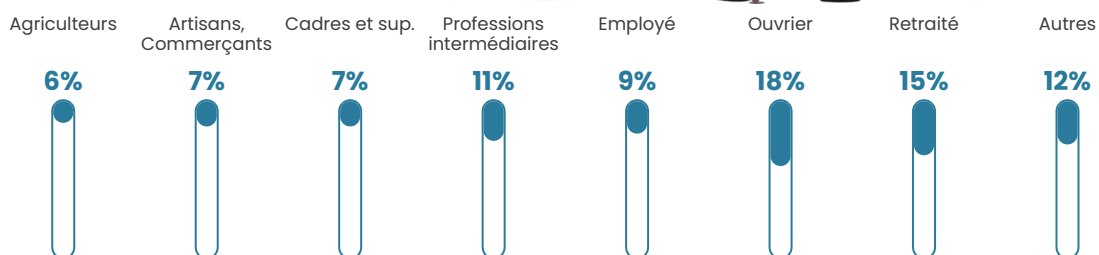


Sources : Institut national de la statistique et des études économiques (insee) selon Les dernières parutions officielles de 2024 portant sur les années 2020, 2021 et 2022.

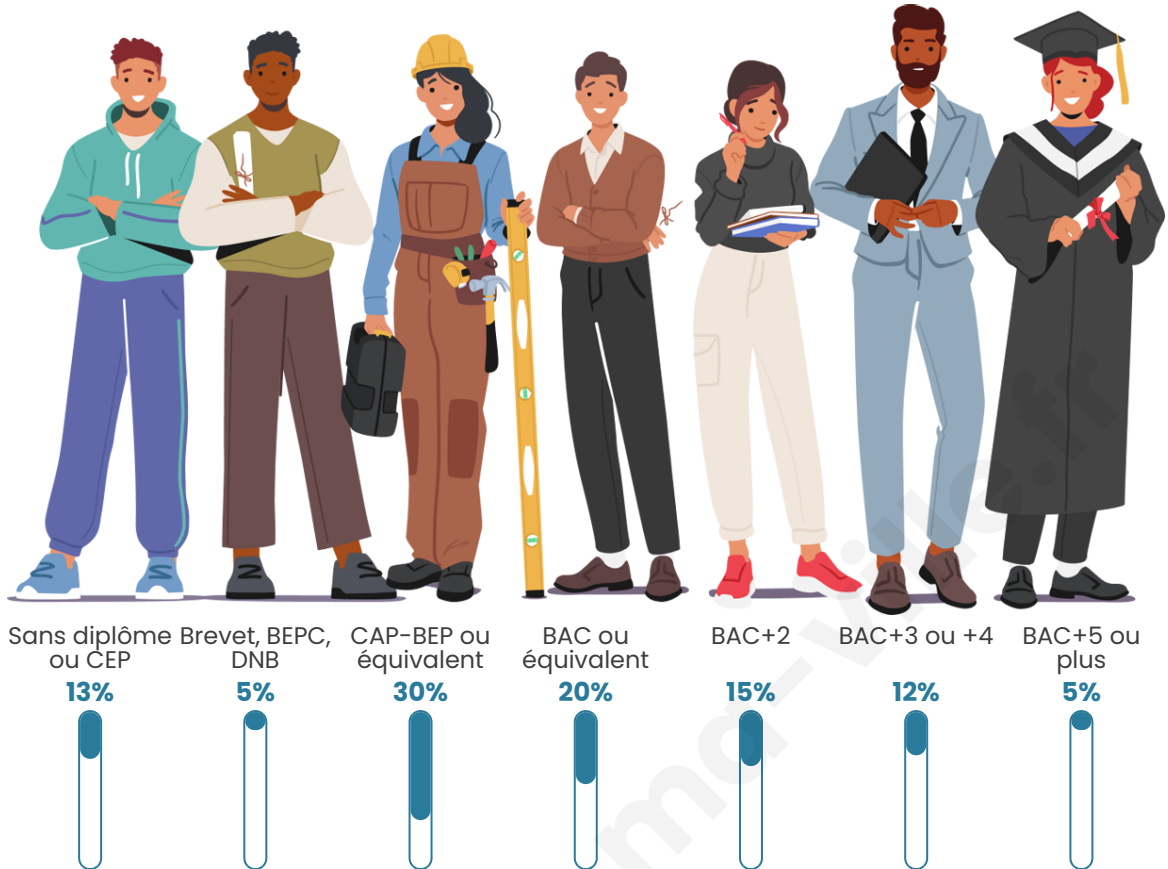
## Tranche d'âge




## Activité professionnelle



## Niveau de diplôme



## Composition des ménages



# Profils électoraux



## Premier tour

	Emmanuel MACRON	24.69 %
	Jean-Luc MÉLENCHON	24.38 %
	Marine LE PEN	21.30 %
	Valérie PÉCRESSE	6.17 %
	Jean LASSALLE	5.56 %
	Éric ZEMMOUR	5.25 %
	Fabien ROUSSEL	3.40 %
	Yannick JADOT	3.40 %
	Anne HIDALGO	2.78 %
	Nicolas DUPONT- AIGNAN	2.16 %
	Nathalie ARTHAUD	0.62 %
	Philippe POUTOU	0.31 %

### 400 inscrits

Participation : 83%  
Votes blancs : 2.11%  
Votes nuls : 0.30%

## Second tour

	Emmanuel MACRON	56 %
	Marine LE PEN	44 %

### 400 inscrits

Participation : 79.25%  
Votes blancs : 9.46%  
Votes nuls : 3.79%

# Sécurité



Agressions physiques / sexuelles

0



Cambriolages

0



Vols / dégradations

0



Stupéfiants

0

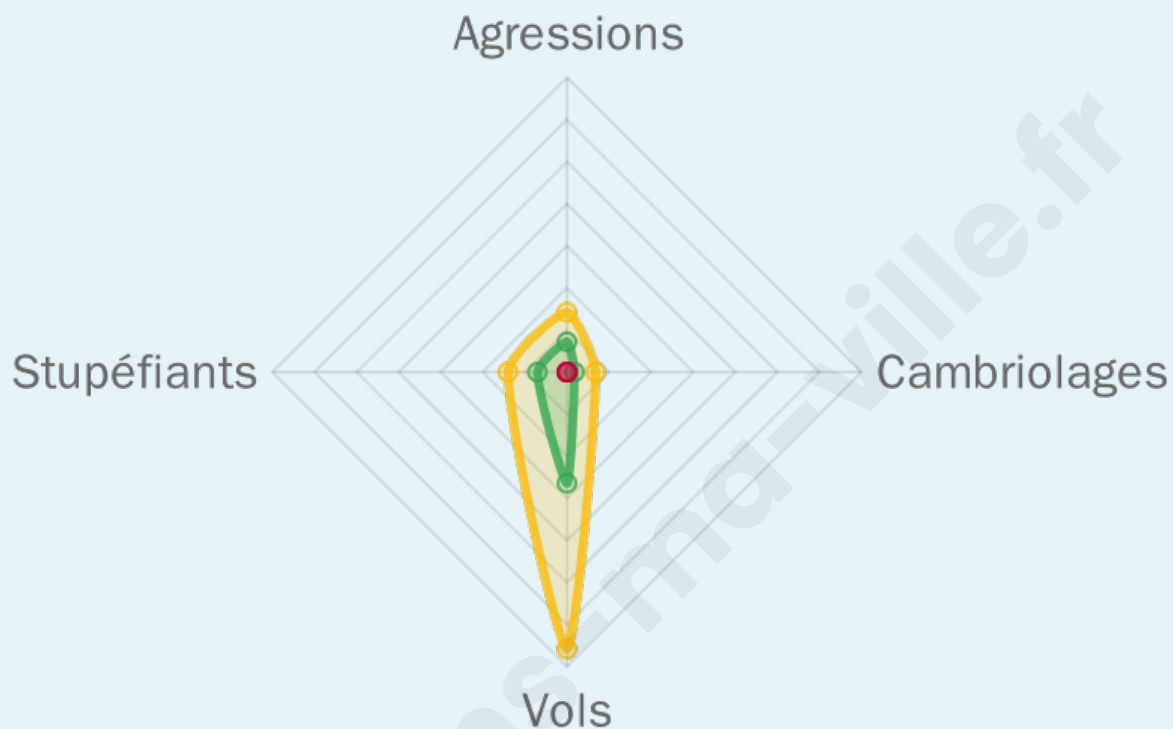
## Evolution du nombre d'infractions



## Pour comparer

(en proportion du nombre d'habitants)

■ Ville ■ Département ■ Région



Sources : Bases statistiques communale, départementale et régionale de la délinquance enregistrée par la police et la gendarmerie nationales selon les dernières parutions officielles de 2025 portant sur l'année 2024 ([data.gouv](https://data.gouv.fr)).

Agressions physiques / sexuelles : Violences sexuelles, coups et blessures volontaires intrafamiliaux, coups et blessures volontaires, autres coups, blessures volontaires et vols violents sans arme.

Cambriolages : Cambriolages de logements.

Vols : Vols avec armes, vols d'accessoires sur véhicules, vols dans les véhicules, vols de véhicules, vols sans violence contre des personnes, destructions, dégradations volontaires et escroqueries.

Stupéfiants : Trafic de stupéfiants dont (AFD) et usage de stupéfiants.

# Services à la population



## Commerce

Hypermarché	X <a href="#">Montélimar</a> 14km
Supermarché	X <a href="#">Alba-la-Romaine</a> 6km
Superette	X <a href="#">Saint-Thomé</a> 4km
Boulangerie	1
Boucherie	X <a href="#">Alba-la-Romaine</a> 6km
Restaurant	X <a href="#">Saint-Thomé</a> 4km
Garage	2
Station-service	X <a href="#">Viviers</a> 8km
Banque	X <a href="#">Viviers</a> 8km
La poste	X <a href="#">Saint-Thomé</a> 3km
Coiffeur	X <a href="#">Saint-Thomé</a> 3km
Tabac	X <a href="#">Viviers</a> 9km
Bars / discothèque	1
Bibliothèque	X <a href="#">Montélimar</a> 15km
Cinéma	X <a href="#">Montélimar</a> 15km
Vétérinaire	X <a href="#">Viviers</a> 8km



## Santé

Pharmacie	X <a href="#">Alba-la-Romaine</a> 6km
Hôpital	X <a href="#">Montélimar</a> 18km
Laboratoire d'analyses médicales	X <a href="#">Villeneuve-de-Berg</a> 9km
Etablissement pour handicapé	X <a href="#">Le Teil</a> 9km
EHPA	X <a href="#">Alba-la-Romaine</a> 6km
Médecin	X <a href="#">Alba-la-Romaine</a> 6km
Dentiste	X <a href="#">Saint-Montan</a> 8km
Chirurgien	X <a href="#">Montélimar</a> 13km
Dermatologue	X <a href="#">Montélimar</a> 13km
Anesthésiste	X <a href="#">Montélimar</a> 14km
Gastro-entérologue	X <a href="#">Montélimar</a> 13km
Gynécologue	X <a href="#">Montélimar</a> 15km
Cancérologue	X <a href="#">Valence</a> 52km
Neurologue	X <a href="#">Montélimar</a> 14km
Ophthalmologue	X <a href="#">Le Teil</a> 10km
ORL	X <a href="#">Montélimar</a> 13km
Cardiologue	X <a href="#">Montélimar</a> 13km
Pédiatre	X <a href="#">Montélimar</a> 14km
Pneumologue	X <a href="#">Montélimar</a> 13km
Psychologue	X <a href="#">Montélimar</a> 15km
Radiologue	X <a href="#">Montélimar</a> 13km
Rhumatologue	X <a href="#">Montélimar</a> 13km
Sage-femme	X <a href="#">Villeneuve-de-Berg</a> 9km



## Éducation

Crèche	X <a href="#">Alba-la-Romaine</a> 6km
Ecole maternelle Public	X <a href="#">Alba-la-Romaine</a> 6km
Ecole maternelle Privé	X <a href="#">Vaison-la-Romaine</a> 49km
Ecole primaire Public	1
Ecole primaire Privé	X <a href="#">Saint-Montan</a> 7km
Collège Public	X <a href="#">Villeneuve-de-Berg</a> 9km
Collège Privé	X <a href="#">Le Teil</a> 9km
Lycée Public	X <a href="#">Le Teil</a> 9km
Lycée Privé	X <a href="#">Le Teil</a> 9km

Sources : Base Sirene des entreprises et de leurs établissements selon les dernières parutions officielles de 2025 portant sur l'année 2024 ([data.gouv](#)). Liste, localisation et tarifs des professionnels de santé selon les dernières parutions officielles de 2025 portant sur l'année 2024 ([opendatasoft](#)) et FINISS Extraction du Fichier des établissements selon les dernières parutions officielles de 2025 portant sur l'année 2024 ([data.gouv](#)). Adresse et géolocalisation des établissements d'enseignement du premier et second degrés selon les dernières parutions officielles de 2025 portant sur l'année 2024 ([data.education.gouv](#))

## Villes autour de Valvignères

Ville	Habitants	Superficie	Pop densité	Pop active	Taux chômage	Revenu moyen	Prix immobilier
Saint-Thomé	480	19 km <sup>2</sup>	25 h/km <sup>2</sup>	46.3%	2.5%	24 940 €/an	683 €/m <sup>2</sup>
Saint-Andéol-de-Berg	134	15 km <sup>2</sup>	9 h/km <sup>2</sup>	44.8%	4.5%	22 530 €/an	2 234 €/m <sup>2</sup>
Larnas	283	13 km <sup>2</sup>	22 h/km <sup>2</sup>	44.9%	4.6%	21 680 €/an	2 078 €/m <sup>2</sup>
Alba-la-Romaine (2 avis)	1 533	30 km <sup>2</sup>	51 h/km <sup>2</sup>	47.6%	4%	22 860 €/an	1 906 €/m <sup>2</sup>
Saint-Maurice-d'Ibie	212	23 km <sup>2</sup>	9 h/km <sup>2</sup>	43.9%	3.8%	18 200 €/an	2 297 €/m <sup>2</sup>
Gras (3 avis)	591	56 km <sup>2</sup>	11 h/km <sup>2</sup>	46.2%	5.4%	22 750 €/an	2 151 €/m <sup>2</sup>
Saint-Montan (1 avis)	1 978	33 km <sup>2</sup>	60 h/km <sup>2</sup>	47.2%	6.4%	24 050 €/an	1 866 €/m <sup>2</sup>
Viviers (6 avis)	3 633	34 km <sup>2</sup>	107 h/km <sup>2</sup>	45.3%	6.4%	21 970 €/an	1 831 €/m <sup>2</sup>
Villeneuve-de-Berg (6 avis)	3 031	24 km <sup>2</sup>	126 h/km <sup>2</sup>	41%	5.3%	21 920 €/an	1 826 €/m <sup>2</sup>
Saint-Pons	308	16 km <sup>2</sup>	19 h/km <sup>2</sup>	47.4%	5.2%	22 540 €/an	1 813 €/m <sup>2</sup>
Aubignas	476	15 km <sup>2</sup>	32 h/km <sup>2</sup>	48.5%	5%	22 610 €/an	1 425 €/m <sup>2</sup>
Le Teil (10 avis)	8 726	26 km <sup>2</sup>	336 h/km <sup>2</sup>	43.9%	8.8%	19 850 €/an	1 644 €/m <sup>2</sup>
Saint-Jean-le-Centenier (1 avis)	871	15 km <sup>2</sup>	58 h/km <sup>2</sup>	48.9%	6.1%	20 640 €/an	1 416 €/m <sup>2</sup>
Rochecolombe	227	21 km <sup>2</sup>	11 h/km <sup>2</sup>	45.4%	4.8%	23 090 €/an	1 756 €/m <sup>2</sup>
Châteauneuf-du-Rhône (4 avis)	2 917	27 km <sup>2</sup>	108 h/km <sup>2</sup>	44.6%	4.9%	22 390 €/an	2 264 €/m <sup>2</sup>

bien-dans-ma-ville.fr



# **Vous aimez votre ville ? Notez-la !**

Et faites-nous part de vos remarques constructives



Avec

**BIEN** dans ma **VILLE** 