



Version web

Ville de Valsерres

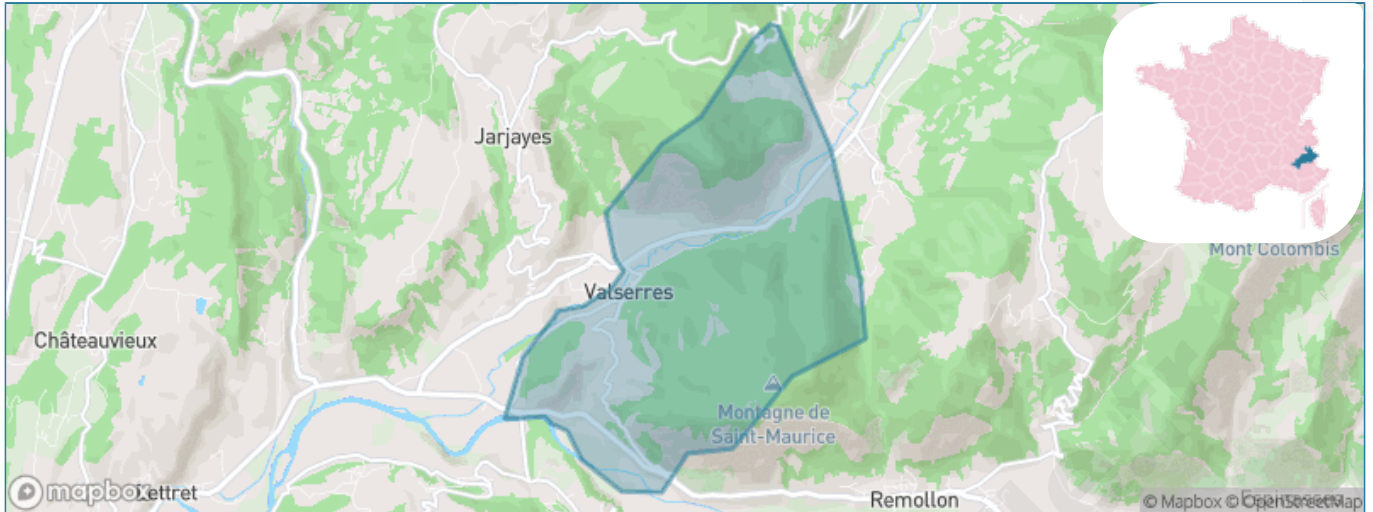
Présenté par

BIEN dans
ma **VILLE** 

Sommaire

Situation géographique	3
Statistiques sur la population	4
Evolution du nombre d'habitants	4
Tranche d'âge	5
0-14 ans	5
15-29 ans	5
30-44 ans	5
45-59 ans	5
60-74 ans	5
75-89 ans	5
90 ans et +	5
Activité professionnelle	5
Agriculteurs	5
Artisans, Commerçants	5
Cadres et sup.	5
Professions intermédiaires	5
Employé	5
Ouvrier	5
Retraité	5
Autres	5
Niveau de diplôme	6
Sans diplôme ou CEP	6
Brevet, BEPC, DNB	6
CAP-BEP ou équivalent	6
BAC ou équivalent	6
BAC+2	6
BAC+3 ou +4	6
BAC+5 ou plus	6
Composition des ménages	6
Couple sans enfant	6
Couple avec enfant(s)	6
Famille monoparentale	6
Colocation / Autre	6
Personnes seules	6
Profils électoraux	7
Premier tour	7
Sécurité	8
Evolution du nombre d'infractions	8
Pour comparer	9
Services à la population	10
Commerce	10
Éducation	10
Villes autour de Valsерres	11

Situation géographique



i Informations clés

- **Région** : Provence-Alpes-Côte d'Azur
- **Département** : Hautes-Alpes
- **Code postal** : 05130
- **Superficie** : 11 km²



Statistiques sur la population



Nombre d'habitants

289



Age moyen

42 ans



Pop active

46.7%



Taux chômage

11.7%



Pop densité

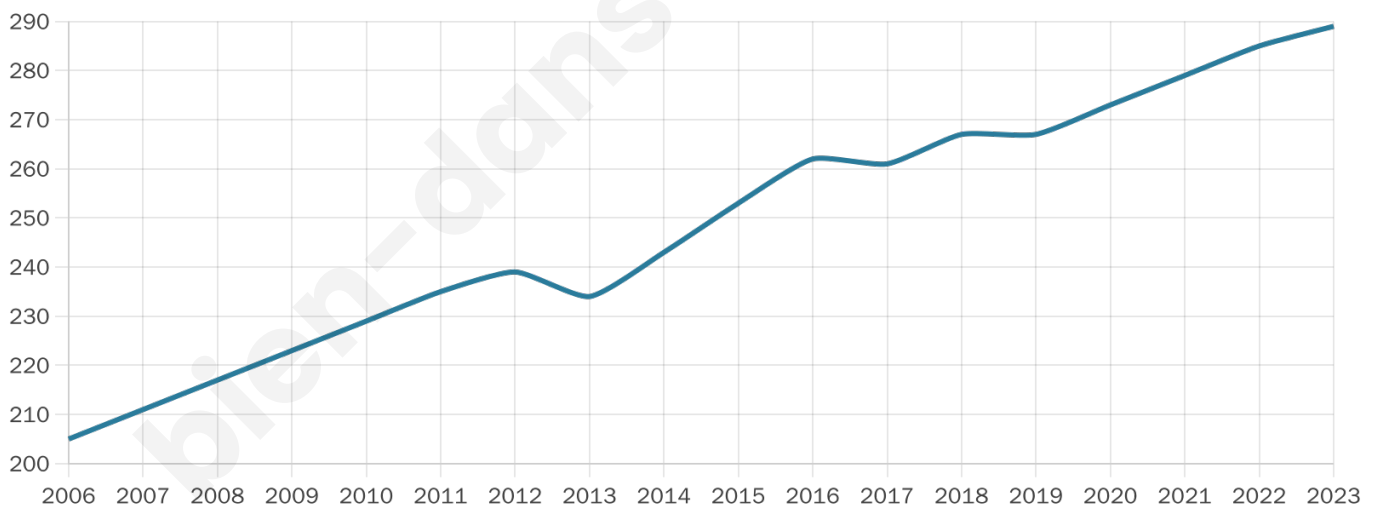
26 h/km²



Revenu moyen

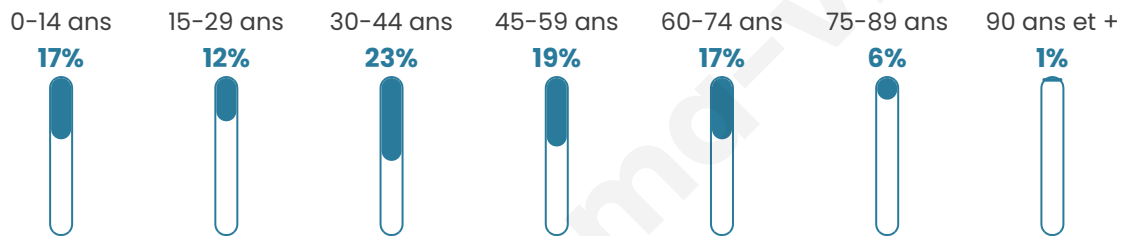
20 440 €/an

Evolution du nombre d'habitants

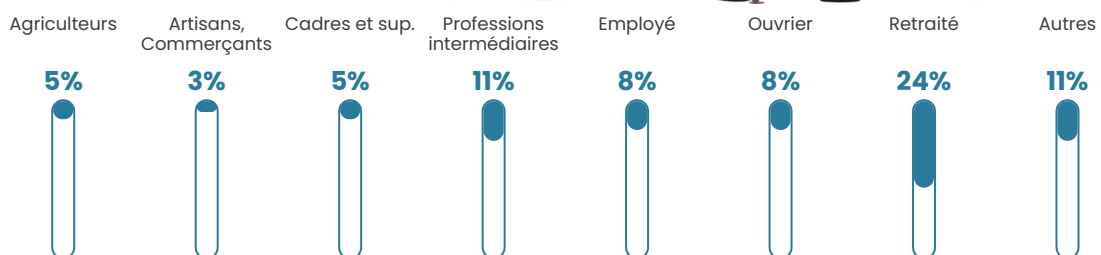


Sources : Institut national de la statistique et des études économiques (insee) selon Les dernières parutions officielles de 2024 portant sur les années 2020, 2021 et 2022.


Tranche d'âge




Activité professionnelle



Niveau de diplôme















Composition des ménages



Profils électoraux

Premier tour

	Emmanuel MACRON	22.56 %
	Marine LE PEN	21.95 %
	Jean-Luc MÉLENCHON	21.34 %
	Jean LASSALLE	8.54 %
	Éric ZEMMOUR	8.54 %
	Nicolas DUPONT-AIGNAN	4.88 %
	Fabien ROUSSEL	3.66 %
	Yannick JADOT	3.66 %
	Valérie PÉCRESSÉ	3.66 %
	Anne HIDALGO	1.22 %
	Nathalie ARTHAUD	0.00 %
	Philippe POUTOU	0.00 %



206 inscrits

Participation : 81.07%

Votes blancs : 1.20%

Votes nuls : 0.60%

Second tour

	Emmanuel MACRON	51,33 %
	Marine LE PEN	48,67 %

206 inscrits

Participation : 77.67%

Votes blancs : 4.38%

Votes nuls : 1.88%

Sécurité



Agressions physiques / sexuelles

0



Cambriolages

0



Vols / dégradations

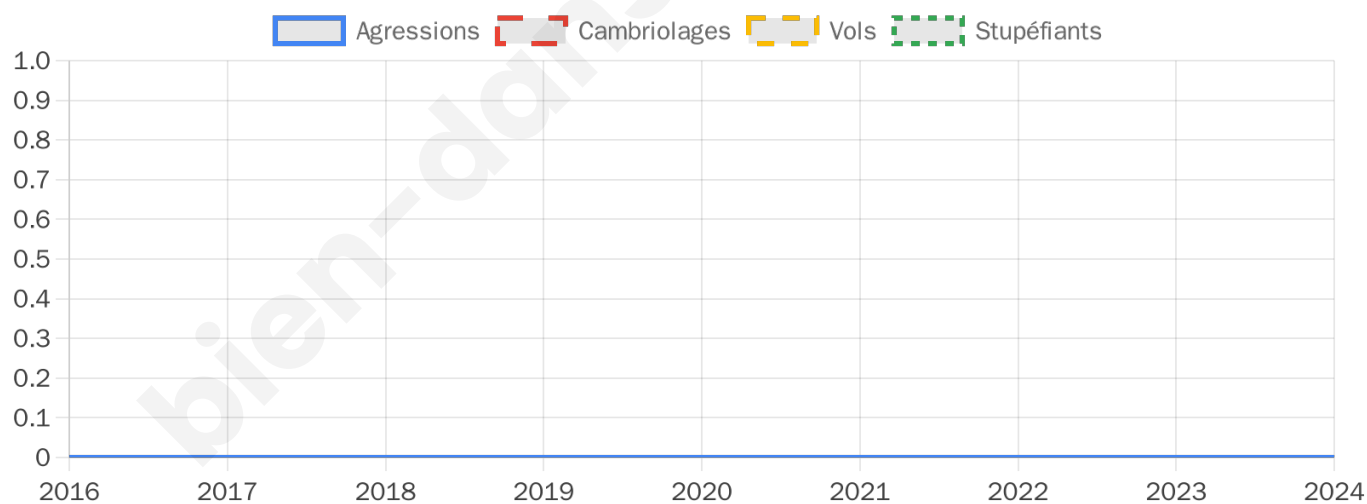
0



Stupéfiants

0

Evolution du nombre d'infractions



Pour comparer

(en proportion du nombre d'habitants)



Sources : Bases statistiques communale, départementale et régionale de la délinquance enregistrée par la police et la gendarmerie nationales selon les dernières parutions officielles de 2025 portant sur l'année 2024 ([data.gouv](https://data.gouv.fr)).

Agressions physiques / sexuelles : Violences sexuelles, coups et blessures volontaires intrafamiliaux, coups et blessures volontaires, autres coups, blessures volontaires et vols violents sans arme.

Cambriolages : Cambriolages de logements.

Vols : Vols avec armes, vols d'accessoires sur véhicules, vols dans les véhicules, vols de véhicules, vols sans violence contre des personnes, destructions, dégradations volontaires et escroqueries.

Stupéfiants : Trafic de stupéfiants dont (AFD) et usage de stupéfiants.

Services à la population



Commerce

Hypermarché	X Gap 9km
Supermarché	X Remollon 4km
Superette	X Tallard 6km
Boulangerie	X Théus 5km
Boucherie	X Espinasses 8km
Restaurant	X Jarjayes 1km
Garage	X Rochebrune 5km
Station-service	X Remollon 3km
Banque	X Tallard 7km
La poste	X Remollon 3km
Coiffeur	X Piégut 3km
Tabac	X Tallard 7km
Bars / discothèque	1
Bibliothèque	X Gap 9km
Cinéma	X Gap 9km
Vétérinaire	X Tallard 7km



Santé

Pharmacie	X Tallard 7km
Hôpital	X Gap 9km
Laboratoire d'analyses médicales	X Gap 9km
Etablissement pour handicapé	X Tallard 6km
EHPA	X Tallard 6km
Médecin	X Tallard 7km
Dentiste	X Tallard 8km
Chirurgien	X Gap 9km
Dermatologue	X Tallard 6km
Anesthésiste	X Gap 11km
Gastro-entérologue	X Gap 11km
Gynécologue	X Embrun 29km
Cancérologue	X Manosque 77km
Neurologue	X Gap 11km
Ophthalmologue	X Tallard 7km
ORL	X Gap 11km
Cardiologue	X Tallard 6km
Pédiatre	X Digne-les-Bains 45km
Pneumologue	X Oraison 66km
Psychologue	X Gap 9km
Radiologue	X Gap 9km
Rhumatologue	X Gap 9km
Sage-femme	X Tallard 7km



Éducation

Crèche	X Venterol 5km
Ecole maternelle Public	X Venterol 3km
Ecole maternelle Privé	X Grenoble 84km
Ecole primaire Public	1
Ecole primaire Privé	X Tallard 7km
Collège Public	X Tallard 8km
Collège Privé	X Gap 10km
Lycée Public	X Gap 7km
Lycée Privé	X Gap 10km

Sources : Base Sirene des entreprises et de leurs établissements selon les dernières parutions officielles de 2025 portant sur l'année 2024 ([data.gouv](#)). Liste, localisation et tarifs des professionnels de santé selon les dernières parutions officielles de 2025 portant sur l'année 2024 ([opendatasoft](#)) et FINISS Extraction du Fichier des établissements selon les dernières parutions officielles de 2025 portant sur l'année 2024 ([data.gouv](#)). Adresse et géolocalisation des établissements d'enseignement du premier et second degrés selon les dernières parutions officielles de 2025 portant sur l'année 2024 ([data.education.gouv](#))

Villes autour de Valsерres

Ville	Habitants	Superficie	Pop densité	Pop active	Taux chômage	Revenu moyen	Prix immobilier
Jarjayes (1 avis)	465	22 km ²	21 h/km ²	49.7%	2.6%	22 280 €/an	2 697 €/m ²
Remollon	469	6 km ²	78 h/km ²	44.1%	8.1%	19 330 €/an	1 559 €/m ²
Saint-Étienne-le-Laus	346	8 km ²	43 h/km ²	46.5%	3.8%	23 300 €/an	2 301 €/m ²
Piégut	201	11 km ²	18 h/km ²	49.8%	10%	18 730 €/an	2 111 €/m ²
Rochebrune	195	12 km ²	16 h/km ²	50.3%	8.7%	22 960 €/an	2 265 €/m ²
Venterol	236	22 km ²	11 h/km ²	44.5%	5.5%	21 270 €/an	1 684 €/m ²
Lettret	196	4 km ²	49 h/km ²	54.1%	7.1%	22 440 €/an	2 078 €/m ²
Théus	232	16 km ²	15 h/km ²	50%	4.3%	18 420 €/an	734 €/m ²
Châteauvieux	545	7 km ²	78 h/km ²	43.7%	2.4%	27 840 €/an	2 978 €/m ²
Avançon	415	22 km ²	19 h/km ²	52.8%	4.6%	21 700 €/an	2 055 €/m ²
Tallard (4 avis)	2 292	15 km ²	153 h/km ²	47.1%	4.1%	22 310 €/an	2 099 €/m ²
Espinasses (1 avis)	777	13 km ²	60 h/km ²	39%	3.9%	19 420 €/an	1 474 €/m ²
Rimbaud	423	10 km ²	42 h/km ²	44.9%	3.3%	24 420 €/an	1 772 €/m ²
Gigors	58	13 km ²	4 h/km ²	51.7%	12.1%	NC	NC
Bréziers	229	30 km ²	8 h/km ²	52.4%	5.2%	19 960 €/an	1 146 €/m ²

bien-dans-ma-ville.fr



Vous aimez votre ville ? Notez-la !

Et faites-nous part de vos remarques constructives



Avec

BIEN dans ma **VILLE** 