



Version web

# Ville de Valsemé

Présenté par

**BIEN** dans  
ma **VILLE** 

# Sommaire

Situation géographique .....	3
Statistiques sur la population .....	4
Evolution du nombre d'habitants .....	4
Tranche d'âge .....	5
0-14 ans .....	5
15-29 ans .....	5
30-44 ans .....	5
45-59 ans .....	5
60-74 ans .....	5
75-89 ans .....	5
90 ans et + .....	5
Activité professionnelle .....	5
Agriculteurs .....	5
Artisans, Commerçants .....	5
Cadres et sup. ....	5
Professions intermédiaires .....	5
Employé .....	5
Ouvrier .....	5
Retraité .....	5
Autres .....	5
Niveau de diplôme .....	6
Sans diplôme ou CEP .....	6
Brevet, BEPC, DNB .....	6
CAP-BEP ou équivalent .....	6
BAC ou équivalent .....	6
BAC+2 .....	6
BAC+3 ou +4 .....	6
BAC+5 ou plus .....	6
Composition des ménages .....	6
Couple sans enfant .....	6
Couple avec enfant(s) .....	6
Famille monoparentale .....	6
Colocation / Autre .....	6
Personnes seules .....	6
Profils électoraux .....	7
Premier tour .....	7
Sécurité .....	8
Evolution du nombre d'infractions .....	8
Pour comparer .....	9
Services à la population .....	10
Commerce .....	10
Éducation .....	10
Villes autour de Valsemé .....	11

# Situation géographique



## i Informations clés

- **Région** : Normandie
- **Département** : Calvados
- **Code postal** : 14340
- **Superficie** : 5 km<sup>2</sup>



RÉGION  
NORMANDIE



# Statistiques sur la population



Nombre d'habitants

**261**



Age moyen

**43 ans**



Pop active

**57.1%**



Taux chômage

**5.2%**



Pop densité

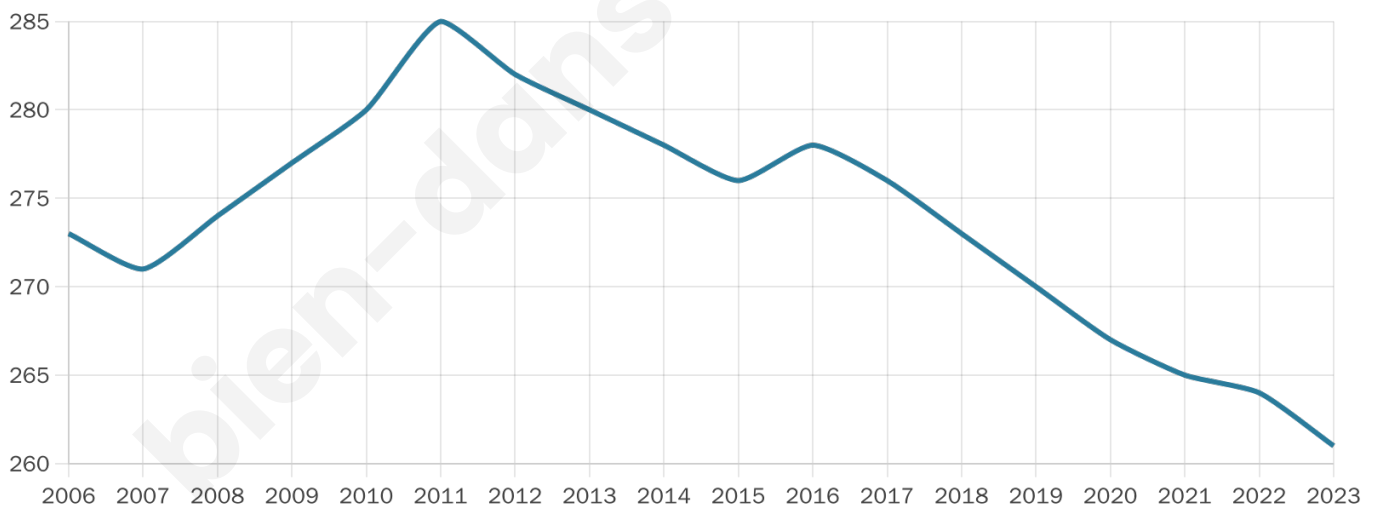
**52 h/km<sup>2</sup>**



Revenu moyen

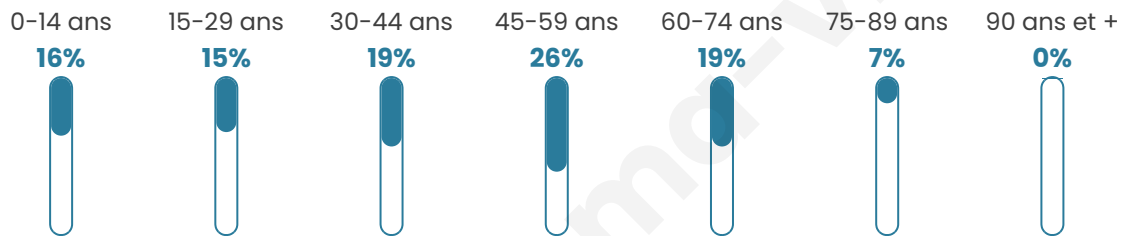
**24 680 €/an**

## Evolution du nombre d'habitants

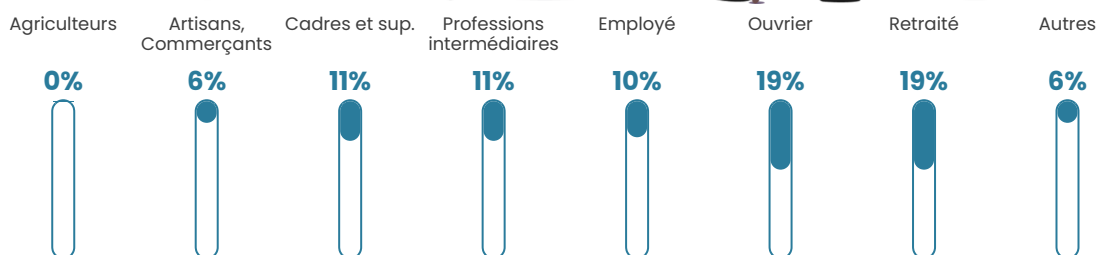


Sources : Institut national de la statistique et des études économiques (insee) selon Les dernières parutions officielles de 2024 portant sur les années 2020, 2021 et 2022.


## Tranche d'âge




## Activité professionnelle



## Niveau de diplôme






## Composition des ménages





# Profils électoraux

## Premier tour

	Marine LE PEN	37.31 %
	Emmanuel MACRON	28.50 %
	Jean-Luc MÉLENCHON	10.36 %
	Jean LASSALLE	5.70 %
	Valérie PÉCRESSE	5.70 %
	Éric ZEMMOUR	5.18 %
	Yannick JADOT	3.63 %
	Nicolas DUPONT-AIGNAN	2.07 %
	Nathalie ARTHAUD	1.04 %
	Fabien ROUSSEL	0.52 %
	Anne HIDALGO	0.00 %
	Philippe POUTOU	0.00 %

## Second tour

	Emmanuel MACRON	47,28 %
	Marine LE PEN	52,72 %

### 246 inscrits

Participation : 78.05%

Votes blancs : 3.13%

Votes nuls : 1.04%

### 246 inscrits

Participation : 80.89%

Votes blancs : 1.51%

Votes nuls : 1.51%

# Sécurité



Agressions physiques / sexuelles

0



Cambriolages

0



Vols / dégradations

0



Stupéfiants

0

## Evolution du nombre d'infractions



## Pour comparer

(en proportion du nombre d'habitants)



Sources : Bases statistiques communale, départementale et régionale de la délinquance enregistrée par la police et la gendarmerie nationales selon les dernières parutions officielles de 2025 portant sur l'année 2024 ([data.gouv](https://data.gouv.fr)).

Agressions physiques / sexuelles : Violences sexuelles, coups et blessures volontaires intrafamiliaux, coups et blessures volontaires, autres coups, blessures volontaires et vols violents sans arme.

Cambriolages : Cambriolages de logements.

Vols : Vols avec armes, vols d'accessoires sur véhicules, vols dans les véhicules, vols de véhicules, vols sans violence contre des personnes, destructions, dégradations volontaires et escroqueries.

Stupéfiants : Trafic de stupéfiants dont (AFD) et usage de stupéfiants.

# Services à la population



## Commerce

Hypermarché	X <a href="#">Touques</a> 14km
Supermarché	X <a href="#">Pont-l'Évêque</a> 9km
Superette	X <a href="#">Bonnebosq</a> 4km
Boulangerie	X <a href="#">Annebault</a> 2km
Boucherie	X <a href="#">Bonnebosq</a> 3km
Restaurant	1
Garage	X <a href="#">Drubec</a> 2km
Station-service	X <a href="#">Cabourg</a> 6km
Banque	X <a href="#">Pont-l'Évêque</a> 7km
La poste	X <a href="#">Annebault</a> 4km
Coiffeur	X <a href="#">Bonnebosq</a> 3km
Tabac	X <a href="#">Pont-l'Évêque</a> 8km
Bars / discothèque	X <a href="#">Drubec</a> 3km
Bibliothèque	X <a href="#">Glanville</a> 5km
Cinéma	X <a href="#">Pont-l'Évêque</a> 8km
Vétérinaire	X <a href="#">Beaumont-en-Auge</a> 5km



## Santé

Pharmacie	X <a href="#">Bonnebosq</a> 4km
Hôpital	X <a href="#">Pont-l'Évêque</a> 8km
Laboratoire d'analyses médicales	X <a href="#">Pont-l'Évêque</a> 10km
Etablissement pour handicapé	X <a href="#">Pont-l'Évêque</a> 8km
EHPA	X <a href="#">Pont-l'Évêque</a> 7km
Médecin	X <a href="#">Le Fournet</a> 3km
Dentiste	X <a href="#">Pont-l'Évêque</a> 9km
Chirurgien	X <a href="#">Saint-Léger-Dubosq</a> 9km
Dermatologue	X <a href="#">Lisieux</a> 14km
Anesthésiste	X <a href="#">Saint-Pierre-en-Auge</a> 25km
Gastro-entérologue	X <a href="#">Lisieux</a> 15km
Gynécologue	X <a href="#">Lisieux</a> 13km
Cancérologue	X <a href="#">Le Havre</a> 28km
Neurologue	X <a href="#">Deauville</a> 14km
Ophthalmologue	X <a href="#">Villers-sur-Mer</a> 12km
ORL	X <a href="#">Deauville</a> 14km
Cardiologue	X <a href="#">Deauville</a> 14km
Pédiatre	X <a href="#">Pont-l'Évêque</a> 9km
Pneumologue	X <a href="#">Lisieux</a> 15km
Psychologue	X <a href="#">Deauville</a> 13km
Radiologue	X <a href="#">Cambremer</a> 12km
Rhumatologue	X <a href="#">Cricqueboeuf</a> 17km
Sage-femme	X <a href="#">Pont-l'Évêque</a> 8km



## Éducation

Crèche	X <a href="#">Pont-l'Évêque</a> 8km
Ecole maternelle Public	X <a href="#">Le Torquesne</a> 5km
Ecole maternelle Privé	X <a href="#">Morainville-Jouveaux</a> 25km
Ecole primaire Public	X <a href="#">Bonnebosq</a> 4km
Ecole primaire Privé	X <a href="#">Pont-l'Évêque</a> 9km
Collège Public	X <a href="#">Pont-l'Évêque</a> 8km
Collège Privé	X <a href="#">Lisieux</a> 13km
Lycée Public	X <a href="#">Lisieux</a> 12km
Lycée Privé	X <a href="#">Lisieux</a> 13km

Sources : Base Sirene des entreprises et de leurs établissements selon les dernières parutions officielles de 2025 portant sur l'année 2024 ([data.gouv](#)). Liste, localisation et tarifs des professionnels de santé selon les dernières parutions officielles de 2025 portant sur l'année 2024 ([opendatasoft](#)) et FINISS Extraction du Fichier des établissements selon les dernières parutions officielles de 2025 portant sur l'année 2024 ([data.gouv](#)). Adresse et géolocalisation des établissements d'enseignement du premier et second degrés selon les dernières parutions officielles de 2025 portant sur l'année 2024 ([data.education.gouv](#))

## Villes autour de Valsemé

Ville	Habitants	Superficie	Pop densité	Pop active	Taux chômage	Revenu moyen	Prix immobilier
Drubec	111	3 km <sup>2</sup>	37 h/km <sup>2</sup>	49.5%	2.7%	26 830 €/an	1 800 €/m <sup>2</sup>
Clarbec	314	9 km <sup>2</sup>	35 h/km <sup>2</sup>	52.2%	3.5%	26 440 €/an	2 934 €/m <sup>2</sup>
Annebault	521	5 km <sup>2</sup>	104 h/km <sup>2</sup>	49.1%	2.9%	21 860 €/an	2 157 €/m <sup>2</sup>
Le Fournet	77	3 km <sup>2</sup>	26 h/km <sup>2</sup>	53.2%	5.2%	NC	1 838 €/m <sup>2</sup>
Bonnebosq	649	12 km <sup>2</sup>	54 h/km <sup>2</sup>	48.8%	5.2%	21 100 €/an	1 423 €/m <sup>2</sup>
Auvillars	238	11 km <sup>2</sup>	22 h/km <sup>2</sup>	38.2%	4.6%	24 590 €/an	1 962 €/m <sup>2</sup>
Cresseveuille	257	5 km <sup>2</sup>	51 h/km <sup>2</sup>	49.8%	3.1%	22 950 €/an	2 054 €/m <sup>2</sup>
Le Torquesne (1 avis)	529	5 km <sup>2</sup>	106 h/km <sup>2</sup>	49.7%	1.9%	25 380 €/an	1 757 €/m <sup>2</sup>
Saint-Hymer (1 avis)	656	12 km <sup>2</sup>	55 h/km <sup>2</sup>	50.2%	2%	26 540 €/an	2 244 €/m <sup>2</sup>
Repentigny	102	2 km <sup>2</sup>	51 h/km <sup>2</sup>	45.1%	1%	NC	1 163 €/m <sup>2</sup>
Formentin	269	5 km <sup>2</sup>	54 h/km <sup>2</sup>	48.3%	4.5%	22 850 €/an	1 920 €/m <sup>2</sup>
Bourgeauville	104	6 km <sup>2</sup>	17 h/km <sup>2</sup>	34.6%	1%	NC	4 068 €/m <sup>2</sup>
La Roque-Baignard	104	4 km <sup>2</sup>	26 h/km <sup>2</sup>	56.7%	5.8%	NC	1 929 €/m <sup>2</sup>
Saint-Étienne-la-Thillaye	386	12 km <sup>2</sup>	32 h/km <sup>2</sup>	44.3%	4.1%	23 850 €/an	3 124 €/m <sup>2</sup>
Beaumont-en-Auge	376	8 km <sup>2</sup>	47 h/km <sup>2</sup>	52.7%	5.9%	23 740 €/an	2 448 €/m <sup>2</sup>

bien-dans-ma-ville.fr



# Vous aimez votre ville ? Notez-la !

Et faites-nous part de vos remarques constructives



Avec

**BIEN** dans  
ma **VILLE** 