



Version web

# Ville de Vals

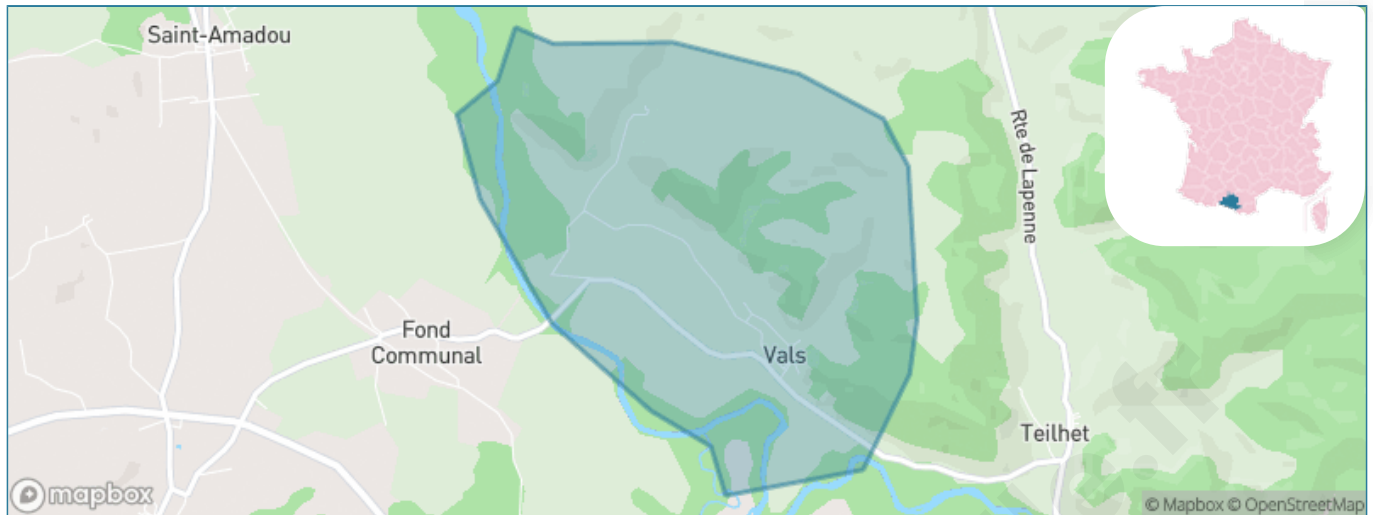
Présenté par

**BIEN** dans  
ma **VILLE** 

# Sommaire

Situation géographique .....	3
Statistiques sur la population .....	4
Evolution du nombre d'habitants .....	4
Tranche d'âge .....	5
0-14 ans .....	5
15-29 ans .....	5
30-44 ans .....	5
45-59 ans .....	5
60-74 ans .....	5
75-89 ans .....	5
90 ans et + .....	5
Activité professionnelle .....	5
Agriculteurs .....	5
Artisans, Commerçants .....	5
Cadres et sup. ....	5
Professions intermédiaires .....	5
Employé .....	5
Ouvrier .....	5
Retraité .....	5
Autres .....	5
Niveau de diplôme .....	6
Sans diplôme ou CEP .....	6
Brevet, BEPC, DNB .....	6
CAP-BEP ou équivalent .....	6
BAC ou équivalent .....	6
BAC+2 .....	6
BAC+3 ou +4 .....	6
BAC+5 ou plus .....	6
Composition des ménages .....	6
Couple sans enfant .....	6
Couple avec enfant(s) .....	6
Famille monoparentale .....	6
Colocation / Autre .....	6
Personnes seules .....	6
Profils électoraux .....	7
Premier tour .....	7
Sécurité .....	8
Evolution du nombre d'infractions .....	8
Pour comparer .....	9
Services à la population .....	10
Commerce .....	10
Éducation .....	10
Villes autour de Vals .....	12

# Situation géographique



## i Informations clés

- **Région** : Occitanie
- **Département** : Ariège
- **Code postal** : 09500
- **Superficie** : 4 km<sup>2</sup>



# Statistiques sur la population



Nombre d'habitants

**92**



Age moyen

**45 ans**



Pop active

**38%**



Taux chômage

**7.8%**



Pop densité

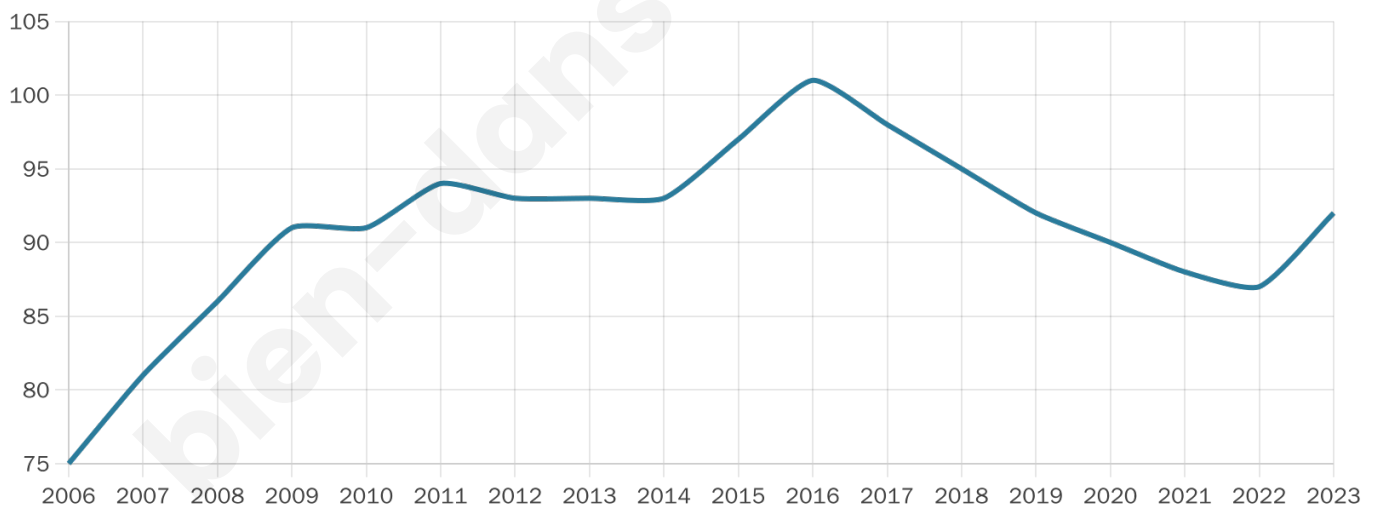
**23 h/km<sup>2</sup>**



Revenu moyen

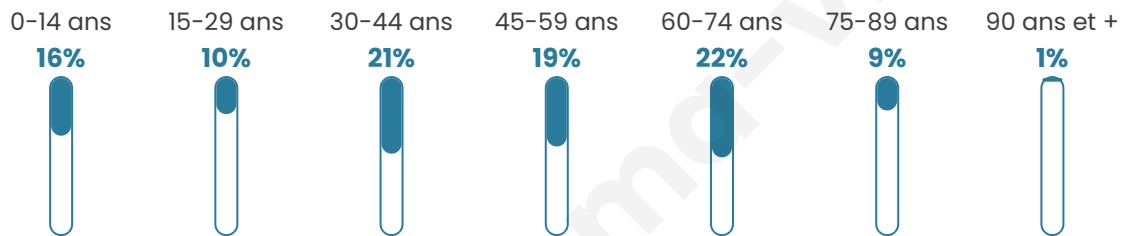
**NC**

## Evolution du nombre d'habitants

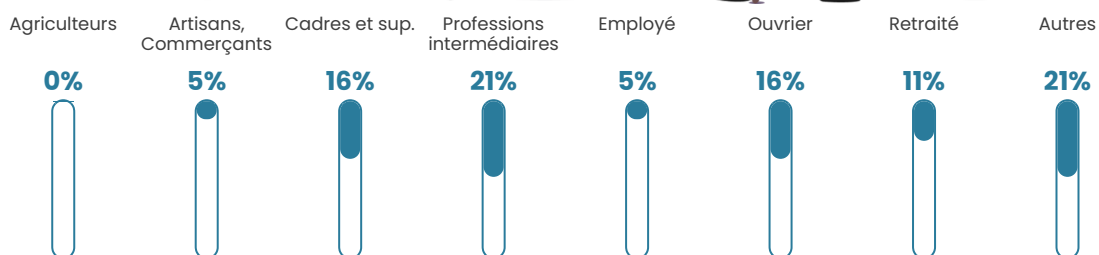


Sources : Institut national de la statistique et des études économiques (insee) selon Les dernières parutions officielles de 2024 portant sur les années 2020, 2021 et 2022.

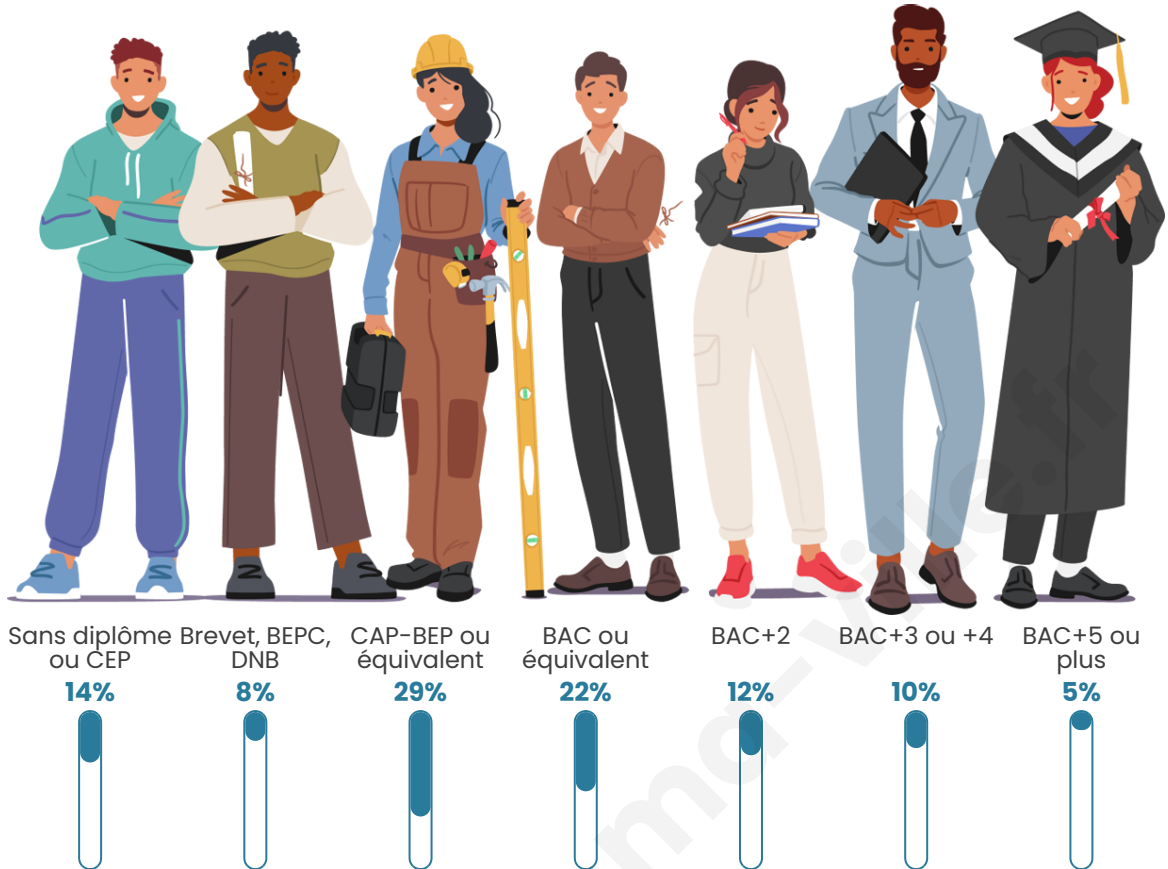
## Tranche d'âge




## Activité professionnelle



## Niveau de diplôme















## Composition des ménages



# Profils électoraux



## Premier tour

	Marine LE PEN	28.57 %
	Jean-Luc MÉLENCHON	21.43 %
	Emmanuel MACRON	18.57 %
	Jean LASSALLE	12.86 %
	Éric ZEMMOUR	5.71 %
	Fabien ROUSSEL	4.29 %
	Anne HIDALGO	2.86 %
	Yannick JADOT	2.86 %
	Valérie PÉCRESSE	2.86 %
	Nathalie ARTHAUD	0.00 %
	Philippe POUTOU	0.00 %
	Nicolas DUPONT-AIGNAN	0.00 %

### 86 inscrits

Participation : 81.4%  
Votes blancs : 0.00%  
Votes nuls : 0.00%

## Second tour

	Emmanuel MACRON	49,18 %
	Marine LE PEN	50,82 %

### 86 inscrits

Participation : 83.72%  
Votes blancs : 11.11%  
Votes nuls : 4.17%

# Sécurité



Agressions physiques / sexuelles

0



Cambriolages

0



Vols / dégradations

0



Stupéfiants

0

## Evolution du nombre d'infractions



## Pour comparer

(en proportion du nombre d'habitants)



Sources : Bases statistiques communale, départementale et régionale de la délinquance enregistrée par la police et la gendarmerie nationales selon les dernières parutions officielles de 2025 portant sur l'année 2024 ([data.gouv](https://data.gouv.fr)).

Agressions physiques / sexuelles : Violences sexuelles, coups et blessures volontaires intrafamiliaux, coups et blessures volontaires, autres coups, blessures volontaires et vols violents sans arme.

Cambriolages : Cambriolages de logements.

Vols : Vols avec armes, vols d'accessoires sur véhicules, vols dans les véhicules, vols de véhicules, vols sans violence contre des personnes, destructions, dégradations volontaires et escroqueries.

Stupéfiants : Trafic de stupéfiants dont (AFD) et usage de stupéfiants.

# Services à la population



## Commerce

Hypermarché	X <a href="#">Mirepoix</a> 10km
Supermarché	X <a href="#">La Tour-du-Crieu</a> 8km
Superette	X <a href="#">La Tour-du-Crieu</a> 8km
Boulangerie	X <a href="#">Rieucros</a> 2km
Boucherie	X <a href="#">La Tour-du-Crieu</a> 8km
Restaurant	X <a href="#">Les Pujols</a> 2km
Garage	1
Station-service	X <a href="#">Verniolle</a> 10km
Banque	X <a href="#">Pamiers</a> 10km
La poste	X <a href="#">Rieucros</a> 2km
Coiffeur	X <a href="#">Les Pujols</a> 2km
Tabac	X <a href="#">La Tour-du-Crieu</a> 8km
Bars / discothèque	1
Bibliothèque	X <a href="#">Les Pujols</a> 3km
Cinéma	X <a href="#">Mirepoix</a> 10km
Vétérinaire	X <a href="#">La Tour-du-Crieu</a> 8km



## Santé

Pharmacie	X <a href="#">La Tour-du-Crieu</a> 8km
Hôpital	X <a href="#">Pamiers</a> 12km
Laboratoire d'analyses médicales	X <a href="#">Pamiers</a> 10km
Etablissement pour handicapé	X <a href="#">La Tour-du-Crieu</a> 8km
EHPA	X <a href="#">Verniolle</a> 8km
Médecin	X <a href="#">Les Pujols</a> 2km
Dentiste	X <a href="#">Rieucros</a> 3km
Chirurgien	X <a href="#">Saint-Jean-de-Verges</a> 13km
Dermatologue	X <a href="#">Villefranche-de-Lauragais</a> 33km
Anesthésiste	X <a href="#">Villefranche-de-Lauragais</a> 34km
Gastro-entérologue	X <a href="#">Saint-Jean-de-Verges</a> 13km
Gynécologue	X <a href="#">Foix</a> 18km
Cancérologue	X <a href="#">Muret</a> 53km
Neurologue	X <a href="#">Villefranche-de-Lauragais</a> 33km
Ophtalmologue	X <a href="#">Pamiers</a> 10km
ORL	X <a href="#">Pamiers</a> 10km
Cardiologue	X <a href="#">Foix</a> 19km
Pédiatre	X <a href="#">Pamiers</a> 10km
Pneumologue	X <a href="#">Lagarde</a> 16km
Psychologue	X <a href="#">Pamiers</a> 10km
Radiologue	X <a href="#">Pamiers</a> 10km
Rhumatologue	X <a href="#">Saint-Jean-de-Verges</a> 13km
Sage-femme	X <a href="#">La Tour-du-Crieu</a> 8km



## Éducation

Crèche	X <a href="#">Arvigna</a> 5km
Ecole maternelle Public	X <a href="#">Coussa</a> 7km
Ecole maternelle Privé	X <a href="#">Toulouse</a> 62km
Ecole primaire Public	X <a href="#">Saint-Amadou</a> 2km
Ecole primaire Privé	X <a href="#">Mirepoix</a> 10km
Collège Public	X <a href="#">Pamiers</a> 10km
Collège Privé	X <a href="#">Pamiers</a> 11km
Lycée Public	X <a href="#">Pamiers</a> 9km
Lycée Privé	X <a href="#">Pamiers</a> 11km

Sources : Base Sirene des entreprises et de leurs établissements selon les dernières parutions officielles de 2025 portant sur l'année 2024 ([data.gouv](#)). Liste, localisation et tarifs des professionnels de santé selon les dernières parutions officielles de 2025 portant sur l'année 2024 ([opendatasoft](#)) et FINESS Extraction du Fichier des établissements selon les dernières parutions officielles de 2025 portant sur l'année 2024 ([data.gouv](#)). Adresse et géolocalisation des établissements d'enseignement du premier et second degrés selon les

bien-dans-ma-ville.fr

## Villes autour de Vals

Ville	Habitants	Superficie	Pop densité	Pop active	Taux chômage	Revenu moyen	Prix immobilier
Rieucros	718	5 km <sup>2</sup>	144 h/km <sup>2</sup>	47.5%	5.8%	21 160 €/an	1 445 €/m <sup>2</sup>
Les Issards	250	3 km <sup>2</sup>	83 h/km <sup>2</sup>	48.4%	6%	23 430 €/an	1 204 €/m <sup>2</sup>
Les Pujols	873	13 km <sup>2</sup>	67 h/km <sup>2</sup>	50.3%	3.1%	23 380 €/an	1 154 €/m <sup>2</sup>
Saint-Amadou	283	4 km <sup>2</sup>	71 h/km <sup>2</sup>	42%	2.8%	23 430 €/an	1 490 €/m <sup>2</sup>
Ludiès	102	1 km <sup>2</sup>	102 h/km <sup>2</sup>	41.2%	2%	NC	NC
Teilhet	162	9 km <sup>2</sup>	18 h/km <sup>2</sup>	38.9%	3.1%	23 800 €/an	930 €/m <sup>2</sup>
Saint-Félix-de-Tournegat	155	10 km <sup>2</sup>	16 h/km <sup>2</sup>	44.5%	1.9%	19 940 €/an	1 768 €/m <sup>2</sup>
Arvigna	238	8 km <sup>2</sup>	30 h/km <sup>2</sup>	49.2%	2.9%	23 590 €/an	727 €/m <sup>2</sup>
Le Carlaret	295	9 km <sup>2</sup>	33 h/km <sup>2</sup>	45.1%	4.1%	20 250 €/an	1 000 €/m <sup>2</sup>
Lapenne	119	21 km <sup>2</sup>	6 h/km <sup>2</sup>	44.5%	5%	20 140 €/an	876 €/m <sup>2</sup>
Manses	130	15 km <sup>2</sup>	9 h/km <sup>2</sup>	35.4%	2.3%	21 850 €/an	1 155 €/m <sup>2</sup>
Tourtrol	238	5 km <sup>2</sup>	48 h/km <sup>2</sup>	56.3%	6.7%	22 190 €/an	1 962 €/m <sup>2</sup>
Vira (1 avis)	161	5 km <sup>2</sup>	32 h/km <sup>2</sup>	45.3%	5%	21 380 €/an	1 488 €/m <sup>2</sup>
La Bastide-de-Lordat	330	6 km <sup>2</sup>	55 h/km <sup>2</sup>	48.5%	5.8%	21 680 €/an	1 854 €/m <sup>2</sup>
Viviès	150	4 km <sup>2</sup>	38 h/km <sup>2</sup>	43.3%	7.3%	14 940 €/an	811 €/m <sup>2</sup>

bien-dans-ma-ville.fr



# Vous aimez votre ville ? Notez-la !

Et faites-nous part de vos remarques constructives



Avec

**BIEN** dans  
ma **VILLE** 