



Version web

Ville de Valouse

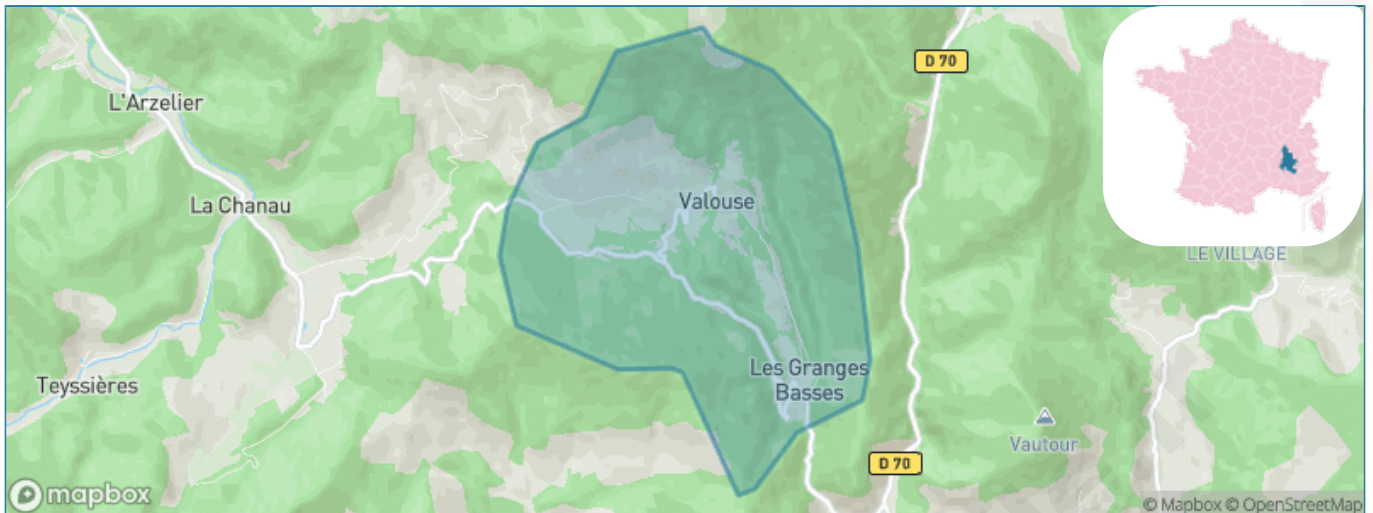
Présenté par

BIEN dans
ma **VILLE** 

Sommaire

Situation géographique	3
Statistiques sur la population	4
Evolution du nombre d'habitants	4
Tranche d'âge	5
0-14 ans	5
15-29 ans	5
30-44 ans	5
45-59 ans	5
60-74 ans	5
75-89 ans	5
90 ans et +	5
Activité professionnelle	5
Agriculteurs	5
Artisans, Commerçants	5
Cadres et sup.	5
Professions intermédiaires	5
Employé	5
Ouvrier	5
Retraité	5
Autres	5
Niveau de diplôme	7
Sans diplôme ou CEP	7
Brevet, BEPC, DNB	7
CAP-BEP ou équivalent	7
BAC ou équivalent	7
BAC+2	7
BAC+3 ou +4	7
BAC+5 ou plus	7
Composition des ménages	7
Couple sans enfant	7
Couple avec enfant(s)	7
Famille monoparentale	7
Colocation / Autre	7
Personnes seules	7
Profils électoraux	8
Premier tour	8
Sécurité	9
Evolution du nombre d'infractions	9
Pour comparer	10
Services à la population	11
Commerce	11
Éducation	11
Villes autour de Valouse	12

Situation géographique



i Informations clés

- **Région** : Auvergne-Rhône-Alpes
- **Département** : Drôme
- **Code postal** : 26110
- **Superficie** : 6 km²



LE DÉPARTEMENT

Statistiques sur la population



Nombre d'habitants

41



Age moyen

48 ans



Pop active

63.4%



Taux chômage

8.8%



Pop densité

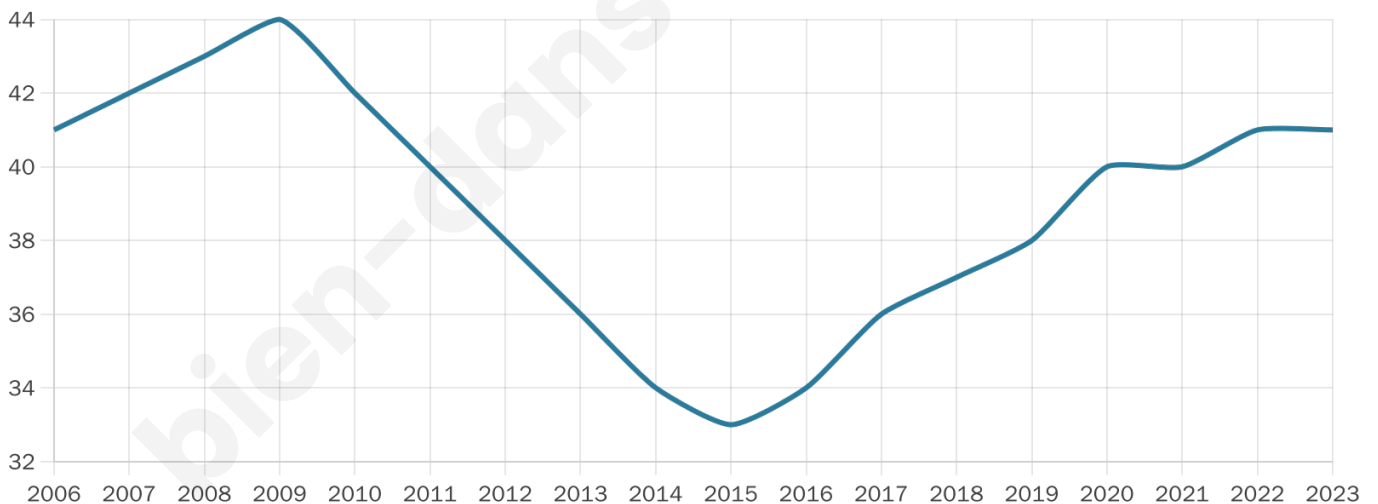
7 h/km²



Revenu moyen

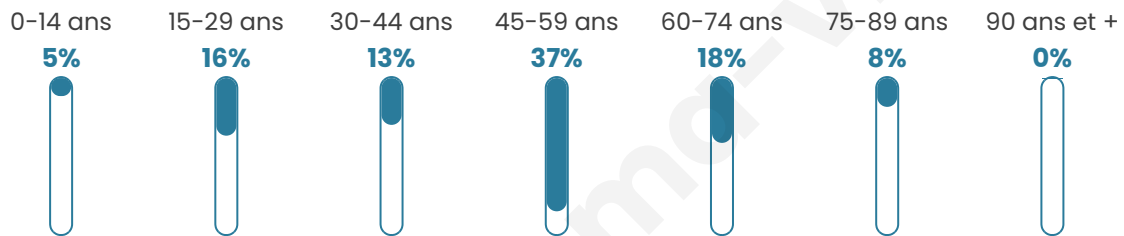
NC

Evolution du nombre d'habitants

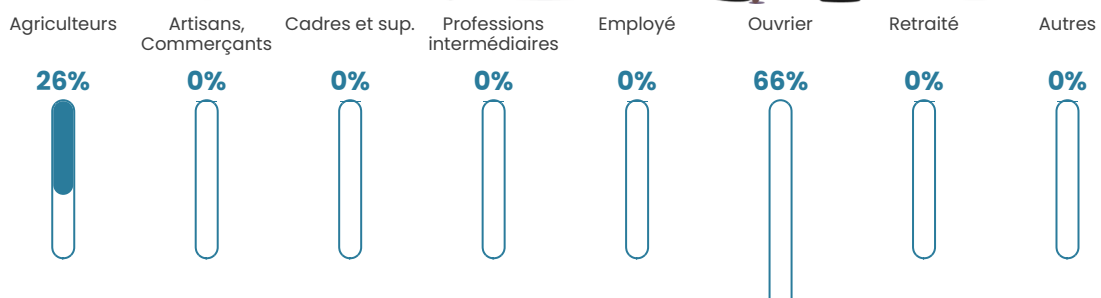


Sources : Institut national de la statistique et des études économiques (insee) selon Les dernières parutions officielles de 2024 portant sur les années 2020, 2021 et 2022.

Tranche d'âge




Activité professionnelle






bien-dans-ma-ville.fr

Niveau de diplôme










Composition des ménages



Profils électoraux

Premier tour

	Jean-Luc MÉLENCHON	50.00 %
	Emmanuel MACRON	20.00 %
	Yannick JADOT	6.67 %
	Valérie PÉCRESSE	6.67 %
	Fabien ROUSSEL	3.33 %
	Jean LASSALLE	3.33 %
	Marine LE PEN	3.33 %
	Anne HIDALGO	3.33 %
	Nicolas DUPONT-AIGNAN	3.33 %
	Nathalie ARTHAUD	0.00 %
	Éric ZEMMOUR	0.00 %
	Philippe POUTOU	0.00 %



34 inscrits

Participation : 88.24%

Votes blancs : 0.00%

Votes nuls : 0.00%

Second tour

	Emmanuel MACRON	87,5 %
	Marine LE PEN	12,5 %

34 inscrits

Participation : 73.53%

Votes blancs : 36%

Votes nuls : 0%

Sécurité



Agressions physiques / sexuelles

0



Cambriolages

0



Vols / dégradations

0



Stupéfiants

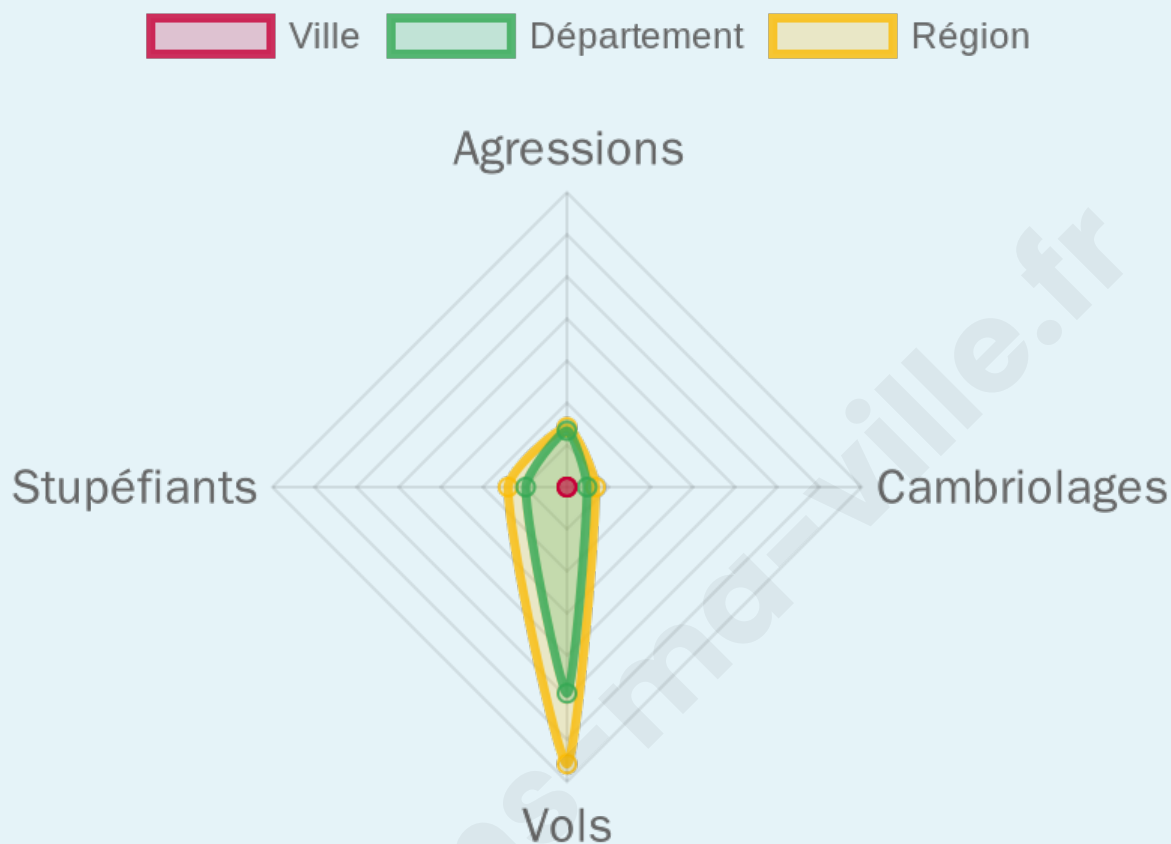
0

Evolution du nombre d'infractions



Pour comparer

(en proportion du nombre d'habitants)



Sources : Bases statistiques communale, départementale et régionale de la délinquance enregistrée par la police et la gendarmerie nationales selon les dernières parutions officielles de 2025 portant sur l'année 2024 ([data.gouv](https://data.gouv.fr)).

Agressions physiques / sexuelles : Violences sexuelles, coups et blessures volontaires intrafamiliaux, coups et blessures volontaires, autres coups, blessures volontaires et vols violents sans arme.

Cambriolages : Cambriolages de logements.

Vols : Vols avec armes, vols d'accessoires sur véhicules, vols dans les véhicules, vols de véhicules, vols sans violence contre des personnes, destructions, dégradations volontaires et escroqueries.

Stupéfiants : Trafic de stupéfiants dont (AFD) et usage de stupéfiants.

Services à la population



Commerce

Hypermarché	X Valréas 18km
Supermarché	X Nyons 13km
Superette	X Sahune 8km
Boulangerie	X Condorcet 6km
Boucherie	X Nyons 12km
Restaurant	X Bouvières 6km
Garage	X Condorcet 4km
Station-service	X Dieulefit 12km
Banque	X Dieulefit 12km
La poste	X Venterol 12km
Coiffeur	X Villeperdrix 7km
Tabac	X Dieulefit 12km
Bars / discothèque	X Condorcet 7km
Bibliothèque	X Nyons 13km
Cinéma	X Nyons 13km
Vétérinaire	X Nyons 13km



Santé

Pharmacie	X Dieulefit 12km
Hôpital	X Dieulefit 13km
Laboratoire d'analyses médicales	X Dieulefit 13km
Etablissement pour handicapé	X Condorcet 7km
EHPA	X Dieulefit 12km
Médecin	X Vesc 5km
Dentiste	X Dieulefit 12km
Chirurgien	X Tulette 29km
Dermatologue	X Crest 32km
Anesthésiste	X Montélimar 37km
Gastro-entérologue	X Montélimar 36km
Gynécologue	X Nyons 13km
Cancérologue	X Valence 55km
Neurologue	X Die 35km
Ophtalmologue	X Vaison-la-Romaine 27km
ORL	X Vaison-la-Romaine 27km
Cardiologue	X Vaison-la-Romaine 28km
Pédiatre	X Nyons 13km
Pneumologue	X Montélimar 38km
Psychologue	X Nyons 13km
Radiologue	X Montélimar 35km
Rhumatologue	X Montélimar 36km
Sage-femme	X Aubres 10km



Éducation

Crèche	X Les Pilles 10km
Ecole maternelle Public	X Condorcet 7km
Ecole maternelle Privé	X Vaison-la-Romaine 27km
Ecole primaire Public	X Saint-Ferréol-Trente-Pas 4km
Ecole primaire Privé	X Nyons 13km
Collège Public	X Dieulefit 12km
Collège Privé	X Valréas 19km
Lycée Public	X Nyons 13km
Lycée Privé	X Valréas 19km

Sources : Base Sirene des entreprises et de leurs établissements selon les dernières parutions officielles de 2025 portant sur l'année 2024 ([data.gouv](#)). Liste, localisation et tarifs des professionnels de santé selon les dernières parutions officielles de 2025 portant sur l'année 2024 ([opendatasoft](#)) et FINISS Extraction du Fichier des établissements selon les dernières parutions officielles de 2025 portant sur l'année 2024 ([data.gouv](#)). Adresse et géolocalisation des établissements d'enseignement du premier et second degrés selon les dernières parutions officielles de 2025 portant sur l'année 2024 ([data.education.gouv](#))

Villes autour de Valouse

Ville	Habitants	Superficie	Pop densité	Pop active	Taux chômage	Revenu moyen	Prix immobilier
Chaudebonne	58	20 km ²	3 h/km ²	50%	10.3%	NC	NC
Bouvières	151	25 km ²	6 h/km ²	44.4%	5.3%	16 680 €/an	1 315 €/m ²
Saint-Ferréol-Trente-Pas	218	21 km ²	10 h/km ²	55%	4.6%	18 870 €/an	2 120 €/m ²
Teyssières	66	28 km ²	2 h/km ²	34.8%	3%	NC	1 040 €/m ²
Eyroles	22	8 km ²	3 h/km ²	40.9%	0%	NC	NC
Condorcet (1 avis)	496	22 km ²	23 h/km ²	38.3%	6%	20 200 €/an	3 032 €/m ²
Vesc	261	40 km ²	7 h/km ²	43.3%	2.7%	18 710 €/an	1 713 €/m ²
Gumiane	20	8 km ²	3 h/km ²	30%	0%	NC	NC
Villeperdrix	103	26 km ²	4 h/km ²	38.8%	7.8%	NC	2 686 €/m ²
Sahune	301	16 km ²	19 h/km ²	45.2%	8.6%	20 950 €/an	2 273 €/m ²
Montjoux	316	18 km ²	18 h/km ²	48.4%	5.4%	22 980 €/an	1 613 €/m ²
Orcinas	40	5 km ²	8 h/km ²	47.5%	7.5%	NC	1 907 €/m ²
Arnayon	27	19 km ²	1 h/km ²	33.3%	7.4%	NC	NC
Les Pilles	217	5 km ²	43 h/km ²	49.3%	8.8%	17 970 €/an	NC
Curnier	206	8 km ²	26 h/km ²	51.9%	9.7%	20 270 €/an	1 389 €/m ²

bien-dans-ma-ville.fr



Vous aimez votre ville ? Notez-la !

Et faites-nous part de vos remarques constructives



Avec

BIEN dans
ma **VILLE** 