



Version web

Ville de Valognes

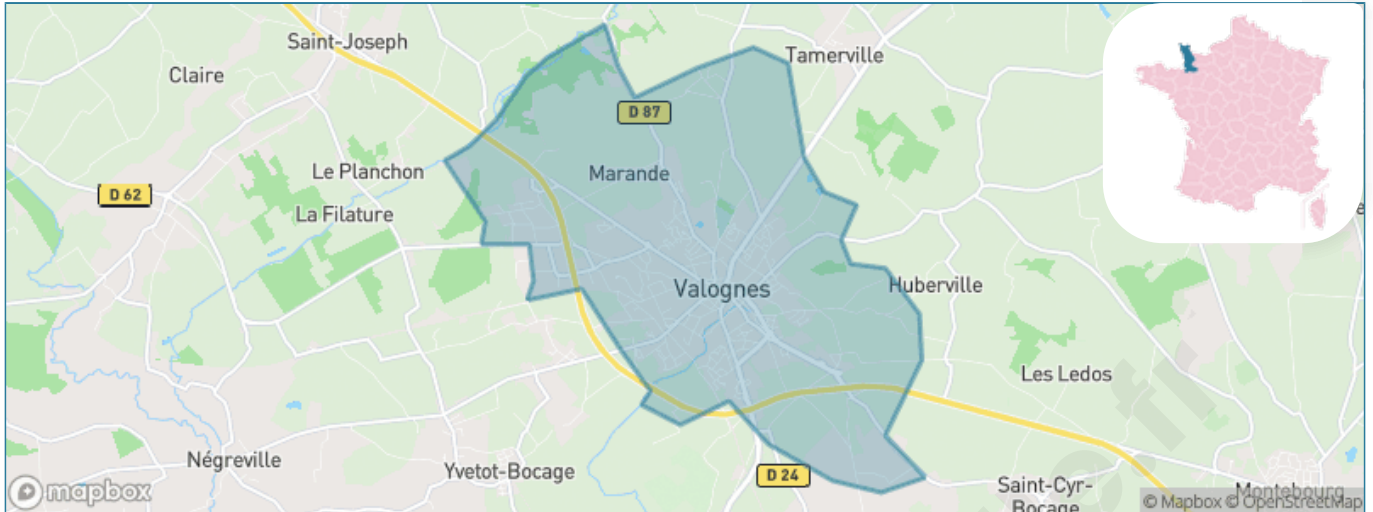
Présenté par

BIEN dans
ma **VILLE** 

Sommaire

Situation géographique	3
Statistiques sur la population	4
Evolution du nombre d'habitants	4
Tranche d'âge	5
0-14 ans	5
15-29 ans	5
30-44 ans	5
45-59 ans	5
60-74 ans	5
75-89 ans	5
90 ans et +	5
Activité professionnelle	5
Agriculteurs	5
Artisans, Commerçants	5
Cadres et sup.	5
Professions intermédiaires	5
Employé	5
Ouvrier	5
Retraité	5
Autres	5
Niveau de diplôme	6
Sans diplôme ou CEP	6
Brevet, BEPC, DNB	6
CAP-BEP ou équivalent	6
BAC ou équivalent	6
BAC+2	6
BAC+3 ou +4	6
BAC+5 ou plus	6
Composition des ménages	6
Couple sans enfant	6
Couple avec enfant(s)	6
Famille monoparentale	6
Colocation / Autre	6
Personnes seules	6
Profil électoraux	7
Premier tour	7
Sécurité	8
Evolution du nombre d'infractions	8
Pour comparer	9
Services à la population	10
Commerce	10
Éducation	10
Villes autour de Valognes	11
Avis sur la ville de Valognes	12
Moyenne par critère	12
Villes autour de Valognes	12
Répartition des avis par note	12
Répartition des avis par note	12

Situation géographique



i Informations clés

- **Région** : Normandie
- **Département** : Manche
- **Code postal** : 50700
- **Superficie** : 15 km²



Statistiques sur la population



Nombre d'habitants

6 969



Age moyen

47 ans



Pop active

41.6%



Taux chômage

8.7%



Pop densité

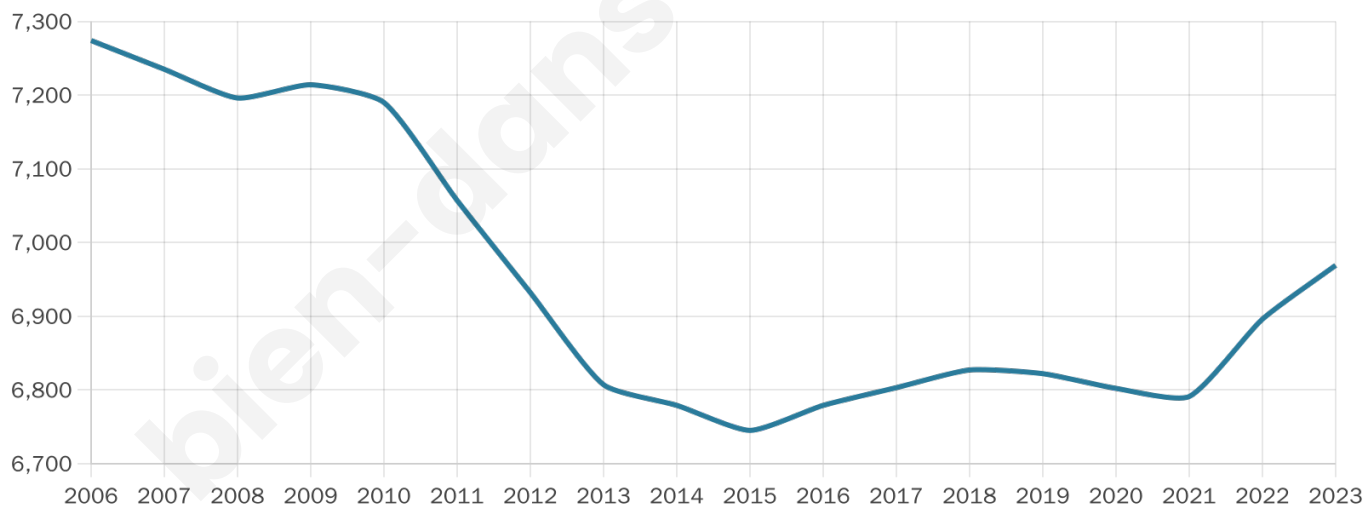
465 h/km²



Revenu moyen

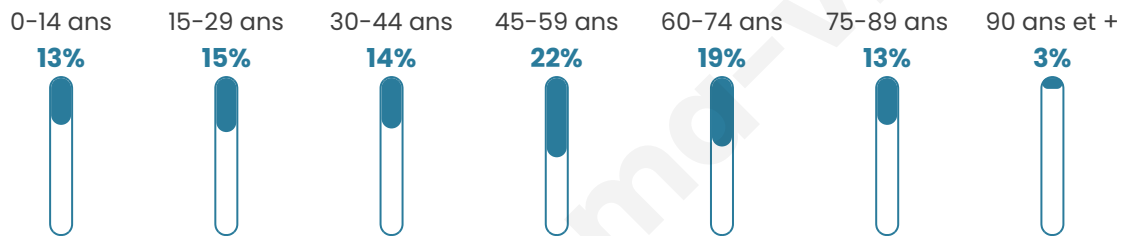
22 570 €/an

Evolution du nombre d'habitants

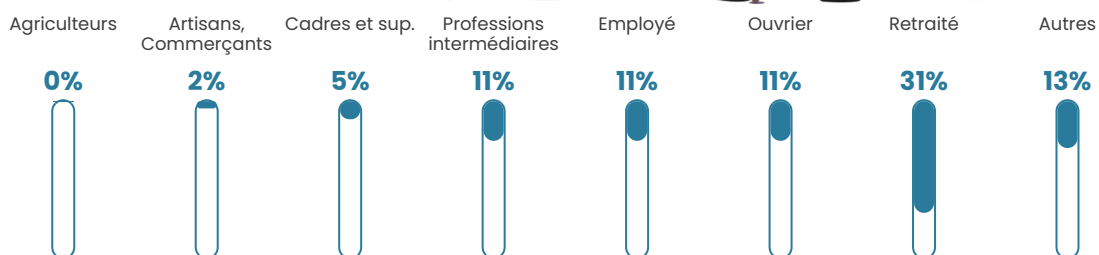


Sources : Institut national de la statistique et des études économiques (insee) selon Les dernières parutions officielles de 2024 portant sur les années 2020, 2021 et 2022.

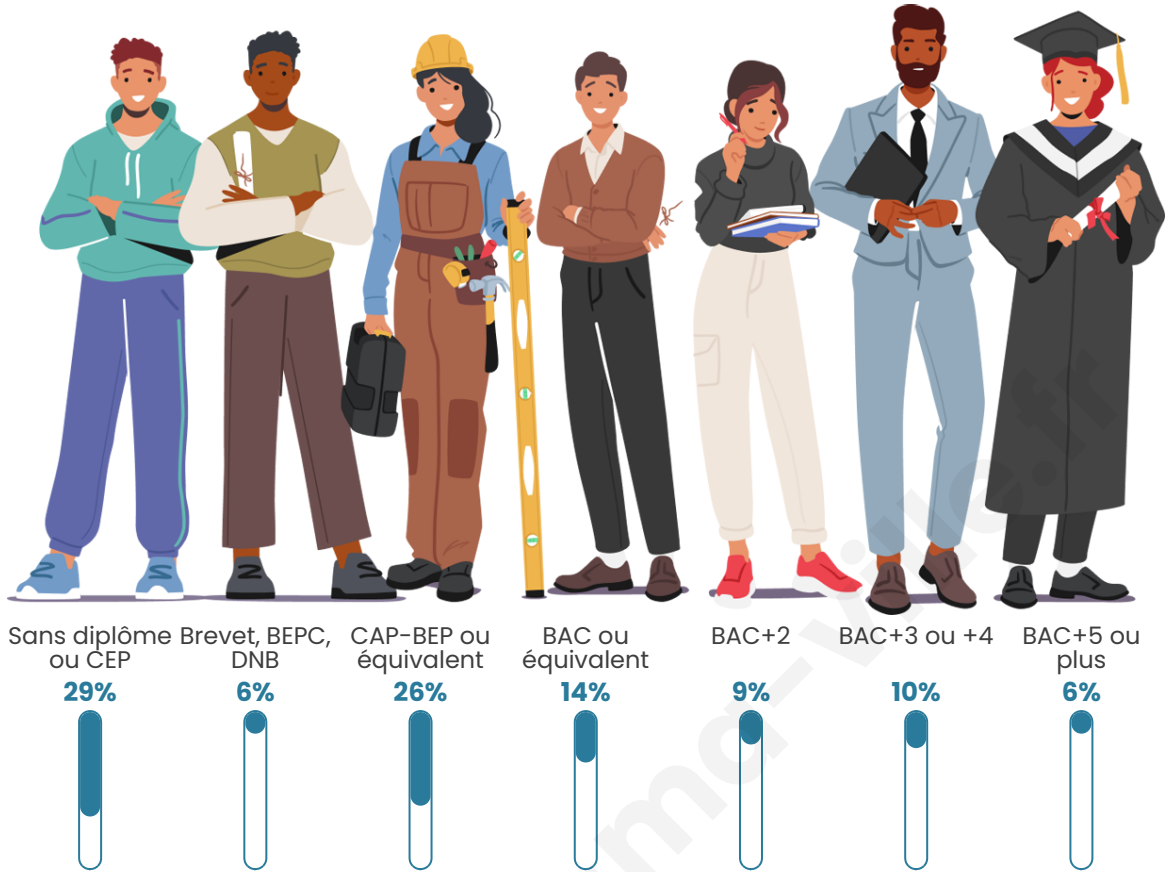
Tranche d'âge




Activité professionnelle



Niveau de diplôme















Composition des ménages



Profils électoraux

Premier tour

	Emmanuel MACRON	34.87 %
	Marine LE PEN	21.34 %
	Jean-Luc MÉLENCHON	16.51 %
	Valérie PÉCRESSÉ	5.62 %
	Yannick JADOT	4.80 %
	Éric ZEMMOUR	4.59 %
	Fabien ROUSSEL	3.38 %
	Jean LASSALLE	2.43 %
	Anne HIDALGO	2.22 %
	Nicolas DUPONT-AIGNAN	2.11 %
	Philippe POUTOU	1.16 %
	Nathalie ARTHAUD	0.98 %



5 280 inscrits

Participation : 73.26%

Votes blancs : 1.50%

Votes nuls : 0.49%

Second tour

	Emmanuel MACRON	62,91 %
	Marine LE PEN	37,09 %

5 282 inscrits

Participation : 74.08%

Votes blancs : 7.05%

Votes nuls : 1.87%

Sécurité



Agressions physiques / sexuelles

55



Cambriolages

19



Vols / dégradations

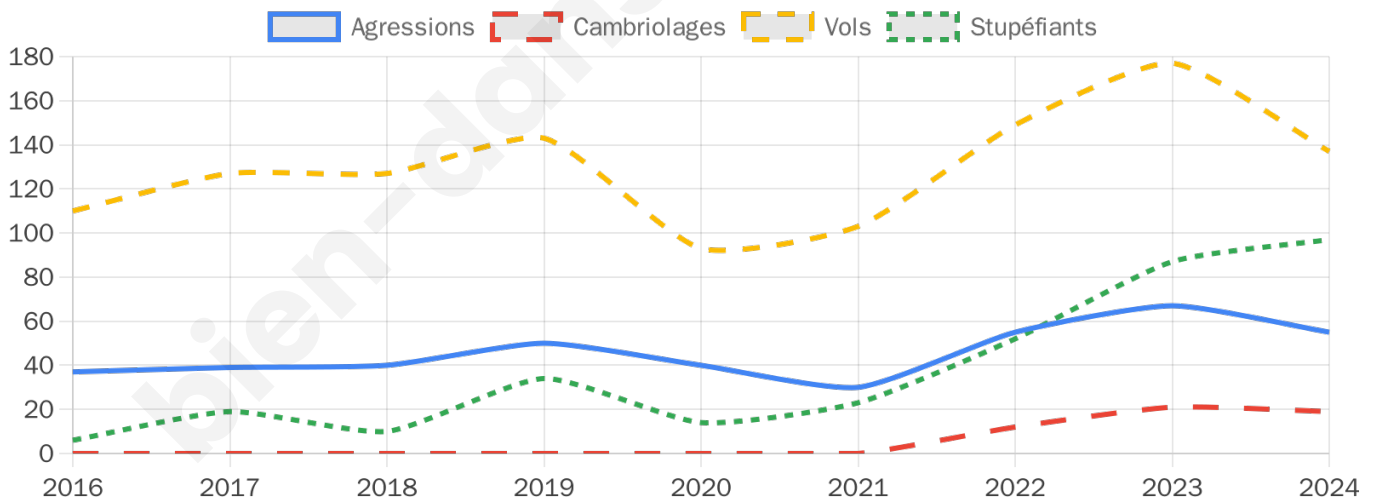
137



Stupéfiants

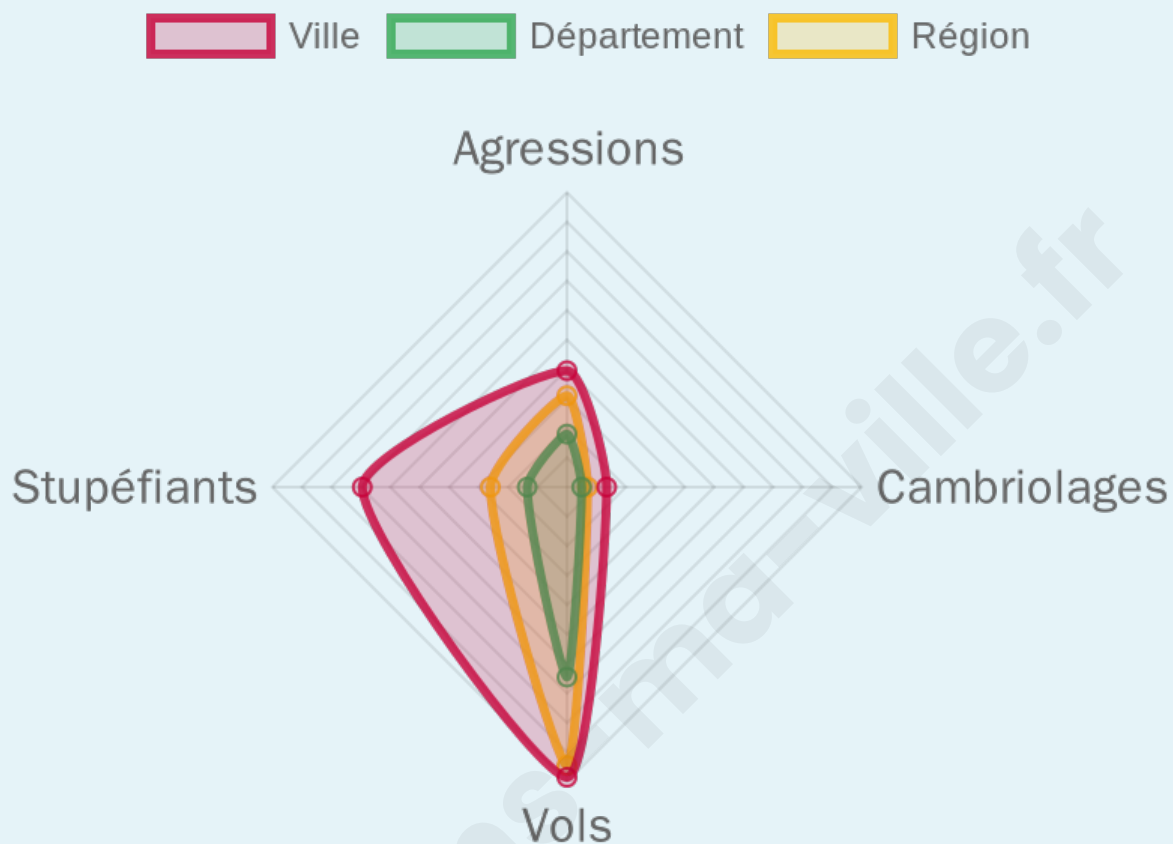
97

Evolution du nombre d'infractions



Pour comparer

(en proportion du nombre d'habitants)



Sources : Bases statistiques communale, départementale et régionale de la délinquance enregistrée par la police et la gendarmerie nationales selon les dernières parutions officielles de 2025 portant sur l'année 2024 ([data.gouv](https://data.gouv.fr)).

Agressions physiques / sexuelles : Violences sexuelles, coups et blessures volontaires intrafamiliaux, coups et blessures volontaires, autres coups, blessures volontaires et vols violents sans arme.

Cambriolages : Cambriolages de logements.

Vols : Vols avec armes, vols d'accessoires sur véhicules, vols dans les véhicules, vols de véhicules, vols sans violence contre des personnes, destructions, dégradations volontaires et escroqueries.

Stupéfiants : Trafic de stupéfiants dont (AFD) et usage de stupéfiants.

Services à la population



Commerce

Hypermarché	2
Supermarché	3
Superette	2
Boulangerie	7
Boucherie	5
Restaurant	12
Garage	13
Station-service	4
Banque	7
La poste	3
Coiffeur	14
Tabac	3
Bars / discothèque	7
Bibliothèque	X <u>Cherbourg-en-Cotentin</u> 16km
Cinéma	1
Vétérinaire	8



Santé

Pharmacie	3
Hôpital	1
Laboratoire d'analyses médicales	1
Etablissement pour handicapé	8
EHPA	3
Médecin	2
Dentiste	3
Chirurgien	X <u>Cherbourg-en-Cotentin</u> 17km
Dermatologue	X <u>Cherbourg-en-Cotentin</u> 17km
Anesthésiste	X <u>Cherbourg-en-Cotentin</u> 19km
Gastro-entérologue	X <u>Cherbourg-en-Cotentin</u> 19km
Gynécologue	X <u>Cherbourg-en-Cotentin</u> 17km
Cancérologue	X <u>Avranches</u> 94km
Neurologue	X <u>Cherbourg-en-Cotentin</u> 17km
Ophthalmologue	X <u>Cherbourg-en-Cotentin</u> 17km
ORL	X <u>Cherbourg-en-Cotentin</u> 16km
Cardiologue	X <u>Cherbourg-en-Cotentin</u> 17km
Pédiatre	X <u>Cherbourg-en-Cotentin</u> 22km
Pneumologue	X <u>Cherbourg-en-Cotentin</u> 17km
Psychologue	X <u>Cherbourg-en-Cotentin</u> 13km
Radiologue	4
Rhumatologue	X <u>Cherbourg-en-Cotentin</u> 16km
Sage-femme	3



Éducation

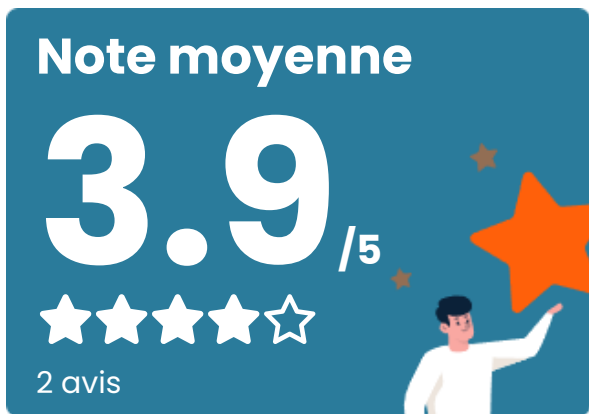
Crèche	2
Ecole maternelle Public	X <u>Montebourg</u> 7km
Ecole maternelle Privé	X <u>Caen</u> 90km
Ecole primaire Public	2
Ecole primaire Privé	1
Collège Public	1
Collège Privé	1
Lycée Public	1
Lycée Privé	1

Sources : Base Sirene des entreprises et de leurs établissements selon les dernières parutions officielles de 2025 portant sur l'année 2024 ([data.gouv](#)). Liste, localisation et tarifs des professionnels de santé selon les dernières parutions officielles de 2025 portant sur l'année 2024 ([opendatasoft](#)) et FINISS Extraction du Fichier des établissements selon les dernières parutions officielles de 2025 portant sur l'année 2024 ([data.gouv](#)). Adresse et géolocalisation des établissements d'enseignement du premier et second degrés selon les dernières parutions officielles de 2025 portant sur l'année 2024 ([data.education.gouv](#))

Villes autour de Valognes

Ville	Habitants	Superficie	Pop densité	Pop active	Taux chômage	Revenu moyen	Prix immobilier
Tamerville	691	18 km ²	38 h/km ²	49.2%	3.8%	24 520 €/an	1 681 €/m ²
Huberville	361	5 km ²	72 h/km ²	51.8%	3%	21 760 €/an	1 690 €/m ²
Flottemanville	230	4 km ²	58 h/km ²	47.8%	2.6%	23 450 €/an	1 681 €/m ²
Yvetot-Bocage (1 avis)	1 212	12 km ²	101 h/km ²	49%	3.1%	24 260 €/an	1 395 €/m ²
Morville	277	7 km ²	40 h/km ²	50.5%	1.8%	21 840 €/an	1 659 €/m ²
Sortosville	80	2 km ²	40 h/km ²	50%	1.3%	NC	1 470 €/m ²
Saint-Joseph	822	9 km ²	91 h/km ²	48.9%	2.1%	24 990 €/an	1 743 €/m ²
Saint-Cyr	213	5 km ²	43 h/km ²	44.6%	1.4%	22 200 €/an	1 190 €/m ²
Lieusaint	408	5 km ²	82 h/km ²	49.8%	4.2%	23 820 €/an	1 597 €/m ²
Saussemesnil	927	21 km ²	44 h/km ²	48%	2.7%	23 310 €/an	1 476 €/m ²
Hémevez	189	4 km ²	47 h/km ²	53.4%	0.5%	24 830 €/an	1 365 €/m ²
Saint-Germain-de-Tournebut	418	13 km ²	32 h/km ²	50%	1.4%	22 170 €/an	1 016 €/m ²
Négreville	845	11 km ²	77 h/km ²	47%	2.5%	23 880 €/an	1 801 €/m ²
Éroudeville	194	4 km ²	49 h/km ²	45.9%	2.1%	21 000 €/an	995 €/m ²
Montebourg (1 avis)	1 925	5 km ²	385 h/km ²	44.1%	4%	20 120 €/an	1 402 €/m ²

Avis sur la ville de Valognes



Moyenne par critère



Villes autour de Valognes

Ville	Note globale	Sécurité	Éducation	Sport Loisir	Environnement	Vie pratique
Tamerville	-	-	-	-	-	-
Huberville	-	-	-	-	-	-
Flottemanville	-	-	-	-	-	-
Yvetot-Bocage (1 avis)	3.4	4.0	2.0	3.0	4.0	4.0
Morville	-	-	-	-	-	-
Sortosville	-	-	-	-	-	-
Saint-Joseph	-	-	-	-	-	-
Saint-Cyr	-	-	-	-	-	-
Lieusaint	-	-	-	-	-	-
Saussemesnil	-	-	-	-	-	-
Hémevez	-	-	-	-	-	-
Saint-Germain-de-Tournebut	-	-	-	-	-	-
Négreville	-	-	-	-	-	-
Éroudeville	-	-	-	-	-	-
Montebourg (1 avis)	3.2	4.0	4.0	2.0	4.0	2.0



Vous aimez votre ville ? Notez-la !

Et faites-nous part de vos remarques constructives



Avec

BIEN dans ma **VILLE** 