



Version web

Ville de Vallon-en-Sully

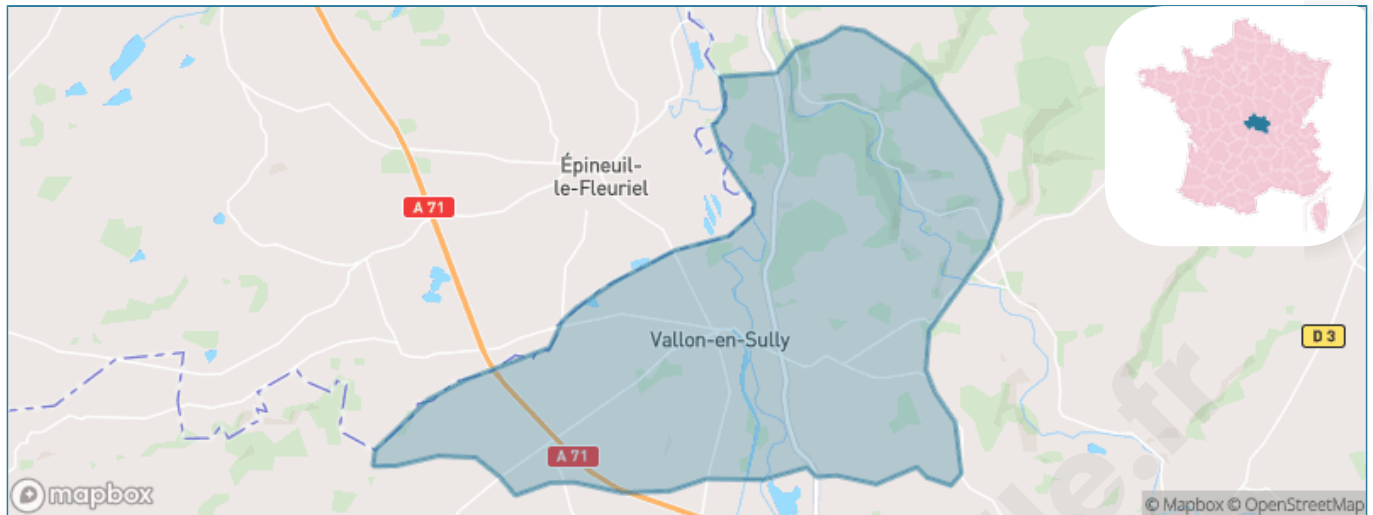
Présenté par

BIEN dans
ma **VILLE** 

Sommaire

Situation géographique	3
Statistiques sur la population	4
Evolution du nombre d'habitants	4
Tranche d'âge	5
0-14 ans	5
15-29 ans	5
30-44 ans	5
45-59 ans	5
60-74 ans	5
75-89 ans	5
90 ans et +	5
Activité professionnelle	5
Agriculteurs	5
Artisans, Commerçants	5
Cadres et sup.	5
Professions intermédiaires	5
Employé	5
Ouvrier	5
Retraité	5
Autres	5
Niveau de diplôme	6
Sans diplôme ou CEP	6
Brevet, BEPC, DNB	6
CAP-BEP ou équivalent	6
BAC ou équivalent	6
BAC+2	6
BAC+3 ou +4	6
BAC+5 ou plus	6
Composition des ménages	6
Couple sans enfant	6
Couple avec enfant(s)	6
Famille monoparentale	6
Colocation / Autre	6
Personnes seules	6
Profil électoraux	7
Premier tour	7
Sécurité	8
Evolution du nombre d'infractions	8
Pour comparer	9
Services à la population	10
Commerce	10
Éducation	10
Villes autour de Vallon-en-Sully	11
Avis sur la ville de Vallon-en-Sully	12
Moyenne par critère	12
Villes autour de Vallon-en-Sully	12
Répartition des avis par note	12
Répartition des avis par note	12

Situation géographique



i Informations clés

- **Région** : Auvergne-Rhône-Alpes
- **Département** : Allier
- **Code postal** : 03190
- **Superficie** : 38 km²



Statistiques sur la population



Nombre d'habitants

1 457



Age moyen

52 ans



Pop active

39.5%



Taux chômage

7.2%



Pop densité

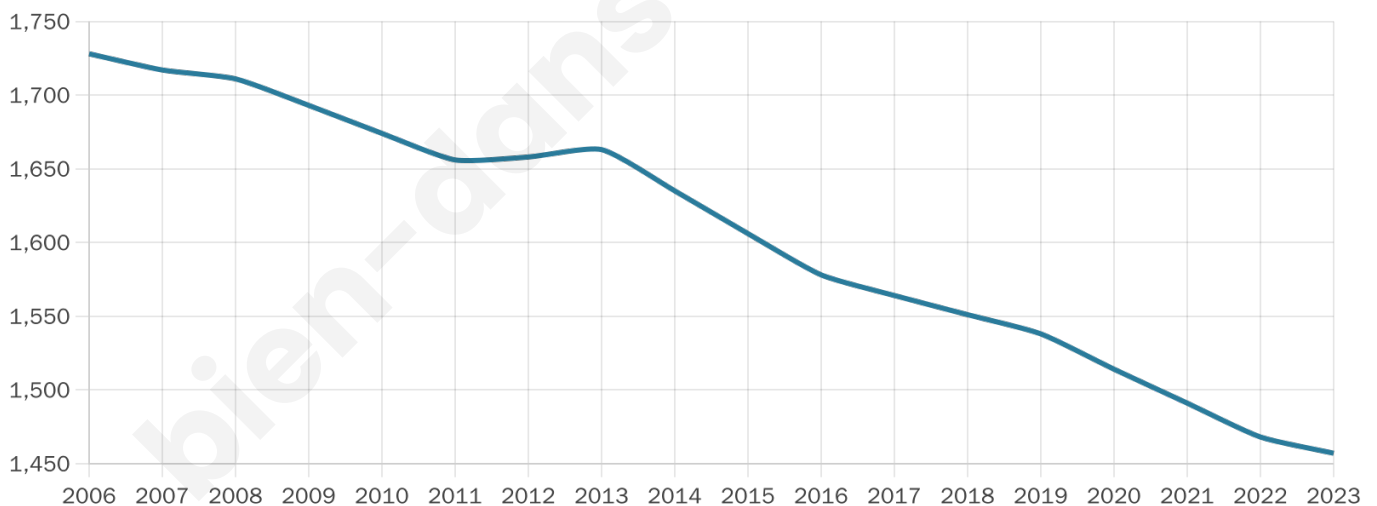
38 h/km²



Revenu moyen

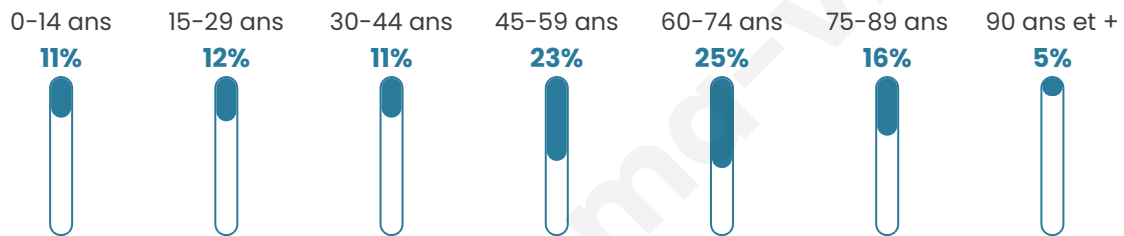
20 790 €/an

Evolution du nombre d'habitants

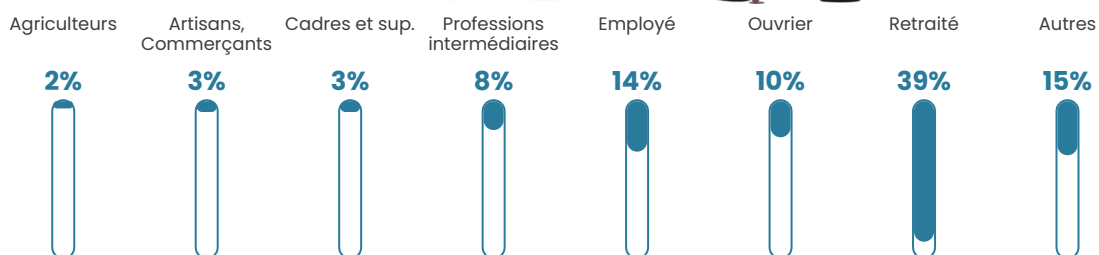


Sources : Institut national de la statistique et des études économiques (insee) selon Les dernières parutions officielles de 2024 portant sur les années 2020, 2021 et 2022.

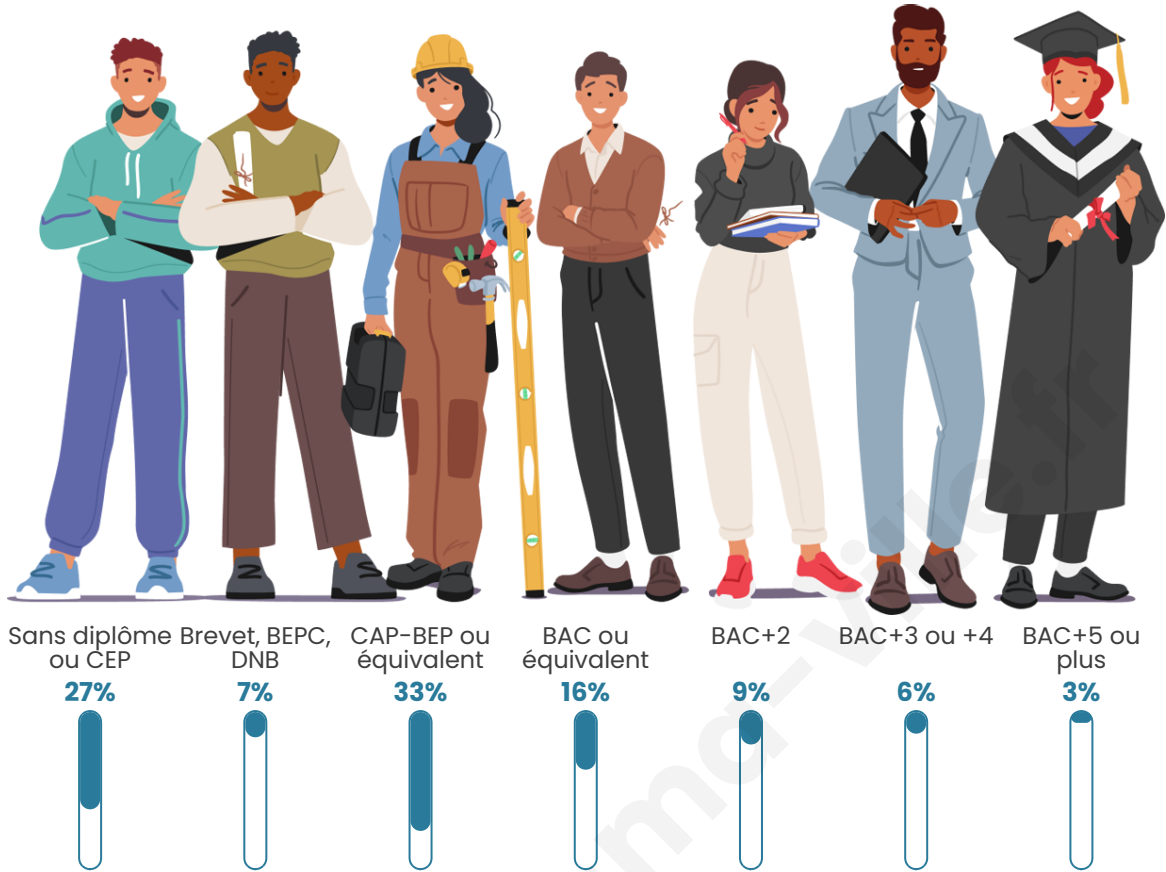
Tranche d'âge




Activité professionnelle



Niveau de diplôme













Composition des ménages



Profils électoraux

Premier tour

	Marine LE PEN	30.87 %
	Emmanuel MACRON	23.27 %
	Jean-Luc MÉLENCHON	14.43 %
	Éric ZEMMOUR	6.60 %
	Valérie PÉCRESSE	6.60 %
	Jean LASSALLE	4.36 %
	Yannick JADOT	4.36 %
	Fabien ROUSSEL	4.25 %
	Nicolas DUPONT-AIGNAN	3.24 %
	Anne HIDALGO	1.01 %
	Philippe POUTOU	0.56 %
	Nathalie ARTHAUD	0.45 %



1 241 inscrits

Participation : 75.26%

Votes blancs : 3.10%

Votes nuls : 1.18%

Second tour

	Emmanuel MACRON	48,01 %
	Marine LE PEN	51,99 %

1 243 inscrits

Participation : 75.38%

Votes blancs : 8.22%

Votes nuls : 3.31%

Sécurité



Agressions physiques / sexuelles

0



Cambriolages

0



Vols / dégradations

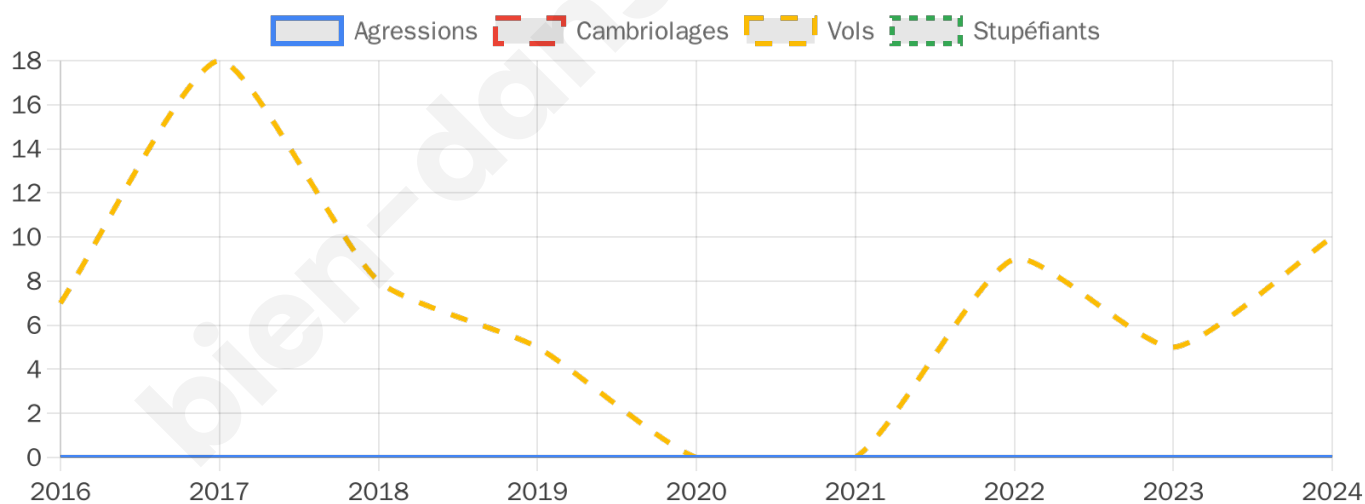
10



Stupéfiants

0

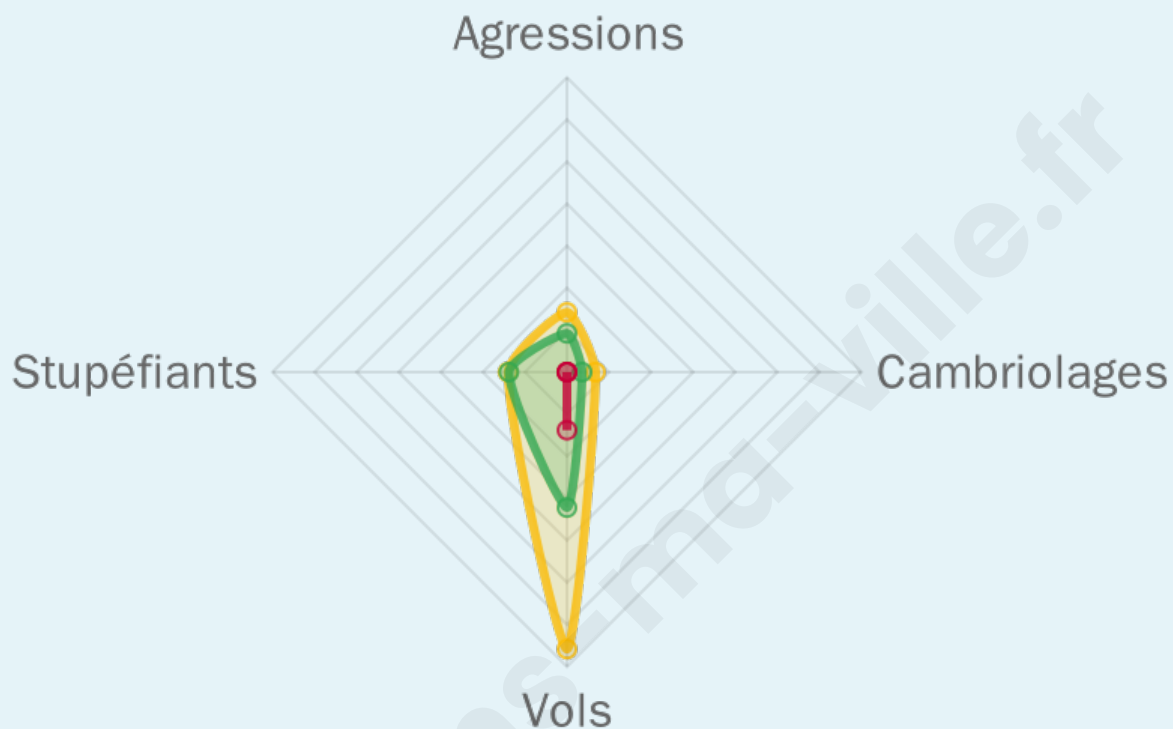
Evolution du nombre d'infractions



Pour comparer

(en proportion du nombre d'habitants)

■ Ville ■ Département ■ Région



Sources : Bases statistiques communale, départementale et régionale de la délinquance enregistrée par la police et la gendarmerie nationales selon les dernières parutions officielles de 2025 portant sur l'année 2024 ([data.gouv](https://data.gouv.fr)).

Agressions physiques / sexuelles : Violences sexuelles, coups et blessures volontaires intrafamiliaux, coups et blessures volontaires, autres coups, blessures volontaires et vols violents sans arme.

Cambriolages : Cambriolages de logements.

Vols : Vols avec armes, vols d'accessoires sur véhicules, vols dans les véhicules, vols de véhicules, vols sans violence contre des personnes, destructions, dégradations volontaires et escroqueries.

Stupéfiants : Trafic de stupéfiants dont (AFD) et usage de stupéfiants.

Services à la population



Commerce

Hypermarché	X <u>Domérat</u> 19km
Supermarché	1
Superette	1
Boulangerie	2
Boucherie	X <u>Venas</u> 14km
Restaurant	7
Garage	4
Station-service	1
Banque	1
La poste	X <u>Épineuil-le-Fleuriel</u> 3km
Coiffeur	3
Tabac	X <u>Hérisson</u> 9km
Bars / discothèque	X <u>Hérisson</u> 9km
Bibliothèque	X <u>Cosne-d'Allier</u> 19km
Cinéma	X <u>Montluçon</u> 22km
Vétérinaire	3



Santé

Pharmacie	1
Hôpital	X <u>Saint-Angel</u> 21km
Laboratoire d'analyses médicales	X <u>Montluçon</u> 21km
Etablissement pour handicapé	X <u>Saulzais-le-Potier</u> 11km
EHPA	1
Médecin	X <u>Hérisson</u> 9km
Dentiste	1
Chirurgien	X <u>Désertines</u> 21km
Dermatologue	X <u>Estivareilles</u> 12km
Anesthésiste	X <u>Désertines</u> 21km
Gastro-entérologue	X <u>Montluçon</u> 21km
Gynécologue	X <u>Montluçon</u> 22km
Cancérologue	X <u>Nevers</u> 66km
Neurologue	X <u>Montluçon</u> 21km
Ophthalmologue	X <u>Ainay-le-Château</u> 21km
ORL	X <u>Estivareilles</u> 12km
Cardiologue	X <u>Montluçon</u> 20km
Pédiatre	X <u>Fourchambault</u> 65km
Pneumologue	X <u>Désertines</u> 21km
Psychologue	X <u>Montluçon</u> 21km
Radiologue	X <u>Montluçon</u> 21km
Rhumatologue	X <u>Montluçon</u> 20km
Sage-femme	X <u>Désertines</u> 20km



Éducation

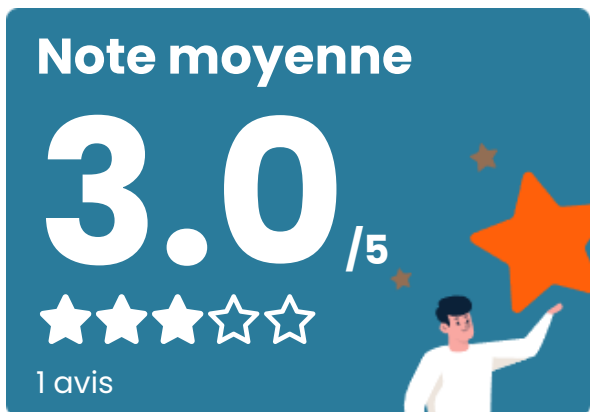
Crèche	X <u>Épineuil-le-Fleuriel</u> 3km
Ecole maternelle Public	1
Ecole maternelle Privé	X <u>Bourges</u> 62km
Ecole primaire Public	1
Ecole primaire Privé	X <u>Montluçon</u> 21km
Collège Public	1
Collège Privé	X <u>Montluçon</u> 21km
Lycée Public	X <u>Montluçon</u> 20km
Lycée Privé	X <u>Montluçon</u> 21km

Sources : Base Sirene des entreprises et de leurs établissements selon les dernières parutions officielles de 2025 portant sur l'année 2024 ([data.gouv](#)). Liste, localisation et tarifs des professionnels de santé selon les dernières parutions officielles de 2025 portant sur l'année 2024 ([opendatasoft](#)) et FINISS Extraction du Fichier des établissements selon les dernières parutions officielles de 2025 portant sur l'année 2024 ([data.gouv](#)). Adresse et géolocalisation des établissements d'enseignement du premier et second degrés selon les dernières parutions officielles de 2025 portant sur l'année 2024 ([data.education.gouv](#))

Villes autour de Vallon-en-Sully

Ville	Habitants	Superficie	Pop densité	Pop active	Taux chômage	Revenu moyen	Prix immobilier
Épineuil-le-Fleuriel	436	41 km ²	11 h/km ²	42.2%	6.7%	20 140 €/an	835 €/m ²
Nassigny	194	18 km ²	11 h/km ²	50%	8.8%	21 980 €/an	1 459 €/m ²
Saint-Vitte	117	16 km ²	7 h/km ²	51.3%	8.5%	19 080 €/an	630 €/m ²
Meaulne-Vitray (1 avis)	906	50 km ²	18 h/km ²	42.5%	3.9%	21 490 €/an	1 290 €/m ²
Haut-Bocage	841	70 km ²	12 h/km ²	52.1%	8.4%	20 780 €/an	862 €/m ²
Reugny	266	7 km ²	38 h/km ²	40.2%	3.4%	22 020 €/an	1 001 €/m ²
Chazemais	504	29 km ²	17 h/km ²	43.8%	3.4%	21 570 €/an	548 €/m ²
Hérisson (1 avis)	555	32 km ²	17 h/km ²	36.9%	4.7%	21 930 €/an	634 €/m ²
Audes (2 avis)	402	28 km ²	14 h/km ²	48.8%	3.7%	21 230 €/an	879 €/m ²
Le Brethon	324	44 km ²	7 h/km ²	40.1%	4.3%	20 040 €/an	1 083 €/m ²
Saint-Caprais	103	20 km ²	5 h/km ²	41.7%	4.9%	NC	500 €/m ²
Saulzais-le-Potier	472	32 km ²	15 h/km ²	42.4%	5.1%	20 210 €/an	788 €/m ²
Urçay (2 avis)	296	12 km ²	25 h/km ²	43.2%	8.1%	20 720 €/an	873 €/m ²
Vaux	1 165	18 km ²	65 h/km ²	48.6%	4.4%	22 840 €/an	1 161 €/m ²
Vesdun	540	48 km ²	11 h/km ²	39.4%	3.1%	18 780 €/an	766 €/m ²

Avis sur la ville de Vallon-en-Sully



Moyenne par critère



Villes autour de Vallon-en-Sully

Ville	Note globale	Sécurité	Éducation	Sport Loisir	Environnement	Vie pratique
Épineuil-le-Fleuriel	-	-	-	-	-	-
Nassigny	-	-	-	-	-	-
Saint-Vitte	-	-	-	-	-	-
Meaulne-Vitray (1 avis)	4.2	3.0	4.0	4.0	5.0	5.0
Haut-Bocage	-	-	-	-	-	-
Reugny	-	-	-	-	-	-
Chazemais	-	-	-	-	-	-
Hérisson (1 avis)	2.4	2.0	3.0	3.0	2.0	2.0
Audes (2 avis)	2.4	4.5	1.0	1.0	4.0	1.5
Le Brethon	-	-	-	-	-	-
Saint-Caprais	-	-	-	-	-	-
Saulzais-le-Potier	-	-	-	-	-	-
Urçay (2 avis)	1.6	3.5	0.0	0.0	4.5	0.0
Vaux	-	-	-	-	-	-
Vesdun	-	-	-	-	-	-



Vous aimez votre ville ? Notez-la !

Et faites-nous part de vos remarques constructives



Avec

BIEN dans ma **VILLE** 