



Version web

Ville de Vallières-les-Grandes

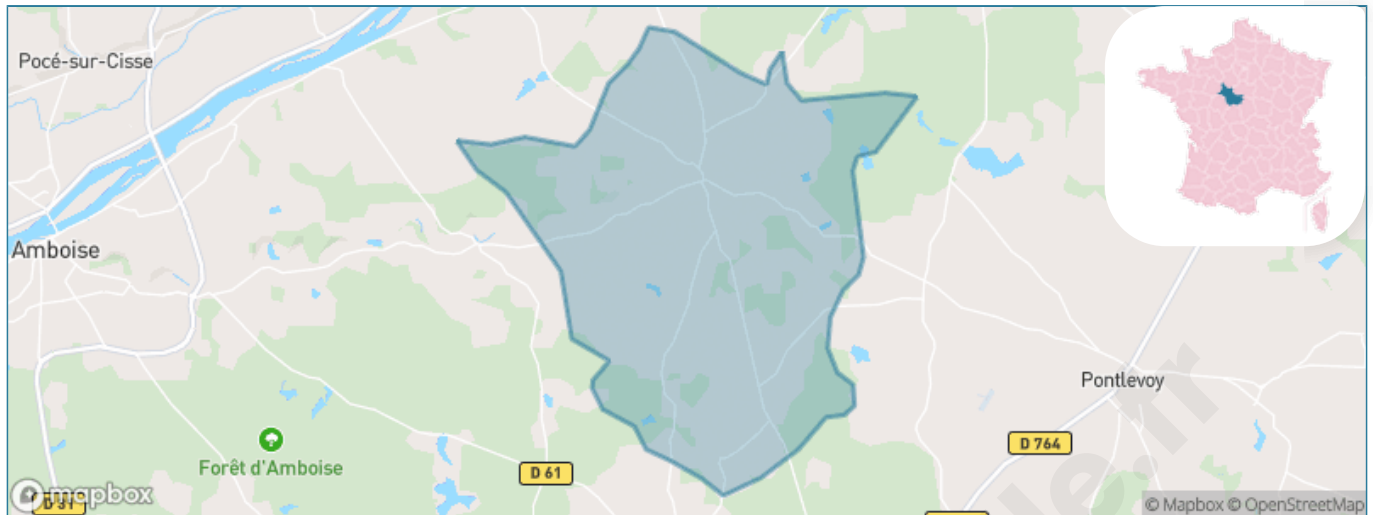
Présenté par

BIEN dans ma **VILLE** 

Sommaire

Situation géographique	3
Statistiques sur la population	4
Evolution du nombre d'habitants	4
Tranche d'âge	5
0-14 ans	5
15-29 ans	5
30-44 ans	5
45-59 ans	5
60-74 ans	5
75-89 ans	5
90 ans et +	5
Activité professionnelle	5
Agriculteurs	5
Artisans, Commerçants	5
Cadres et sup.	5
Professions intermédiaires	5
Employé	5
Ouvrier	5
Retraité	5
Autres	5
Niveau de diplôme	6
Sans diplôme ou CEP	6
Brevet, BEPC, DNB	6
CAP-BEP ou équivalent	6
BAC ou équivalent	6
BAC+2	6
BAC+3 ou +4	6
BAC+5 ou plus	6
Composition des ménages	6
Couple sans enfant	6
Couple avec enfant(s)	6
Famille monoparentale	6
Colocation / Autre	6
Personnes seules	6
Profil électoraux	7
Premier tour	7
Sécurité	8
Evolution du nombre d'infractions	8
Pour comparer	9
Services à la population	10
Commerce	10
Éducation	10
Villes autour de Vallières-les-Grandes	12

Situation géographique



i Informations clés

- **Région** : Centre-Val de Loire
- **Département** : Loir-et-Cher
- **Code postal** : 41400
- **Superficie** : 40 km²



Statistiques sur la population



Nombre d'habitants

943



Age moyen

43 ans



Pop active

44.4%



Taux chômage

5.1%



Pop densité

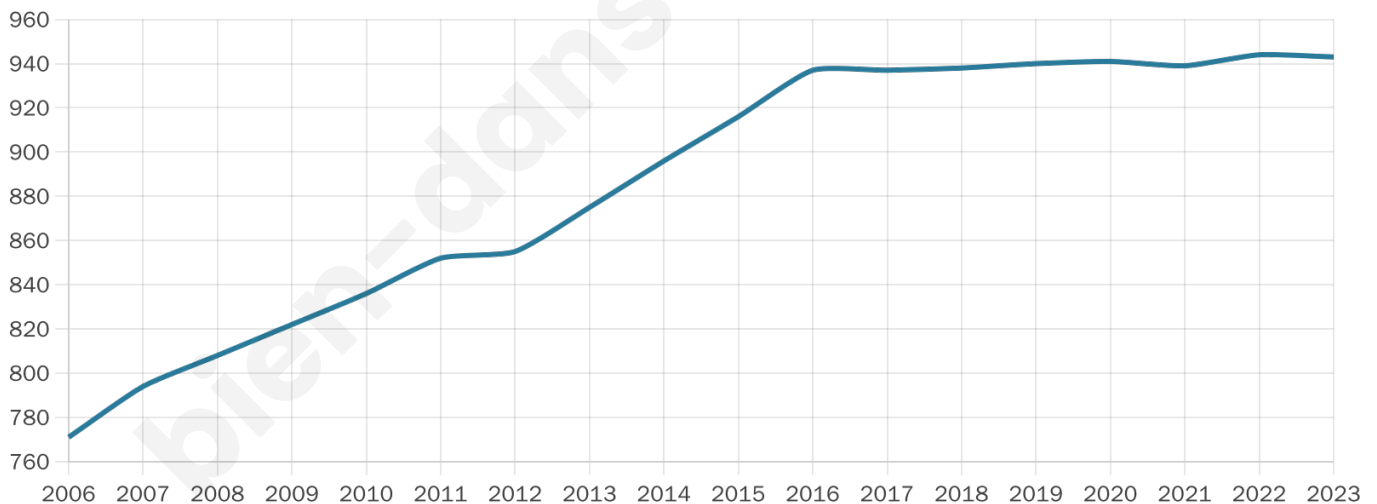
24 h/km²



Revenu moyen

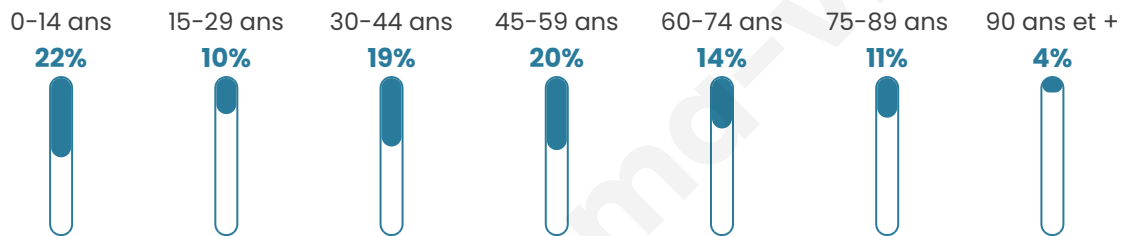
22 550 €/an

Evolution du nombre d'habitants

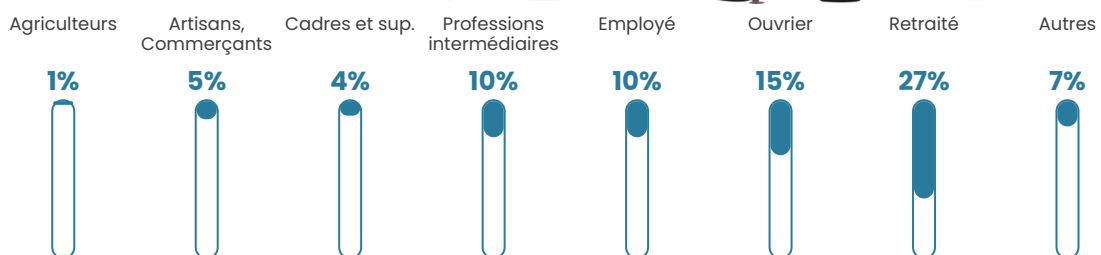


Sources : Institut national de la statistique et des études économiques (insee) selon Les dernières parutions officielles de 2024 portant sur les années 2020, 2021 et 2022.


Tranche d'âge



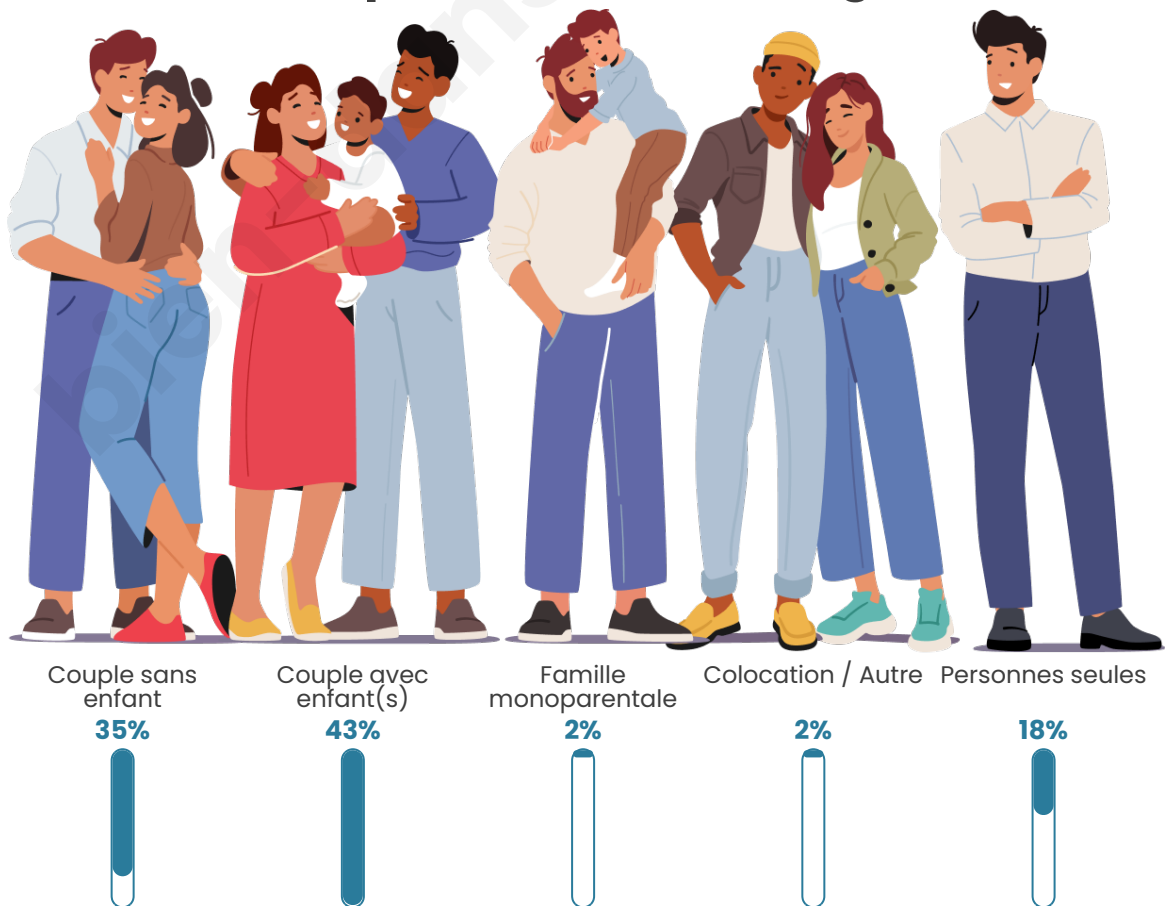
Activité professionnelle



Niveau de diplôme













Composition des ménages



Profils électoraux

Premier tour

	Marine LE PEN	27.94 %
	Emmanuel MACRON	24.28 %
	Jean-Luc MÉLENCHON	20.42 %
	Éric ZEMMOUR	6.36 %
	Valérie PÉCRESSE	5.01 %
	Yannick JADOT	4.62 %
	Jean LASSALLE	3.08 %
	Fabien ROUSSEL	2.89 %
	Nicolas DUPONT-AIGNAN	2.89 %
	Philippe POUTOU	1.35 %
	Anne HIDALGO	0.96 %
	Nathalie ARTHAUD	0.19 %

661 inscrits

Participation : 80.48%

Votes blancs : 1.13%

Votes nuls : 1.32%

Second tour

	Emmanuel MACRON	50 %
	Marine LE PEN	50 %

661 inscrits

Participation : 82.45%

Votes blancs : 6.61%

Votes nuls : 2.75%

Sécurité



Agressions physiques / sexuelles

0



Cambriolages

0



Vols / dégradations

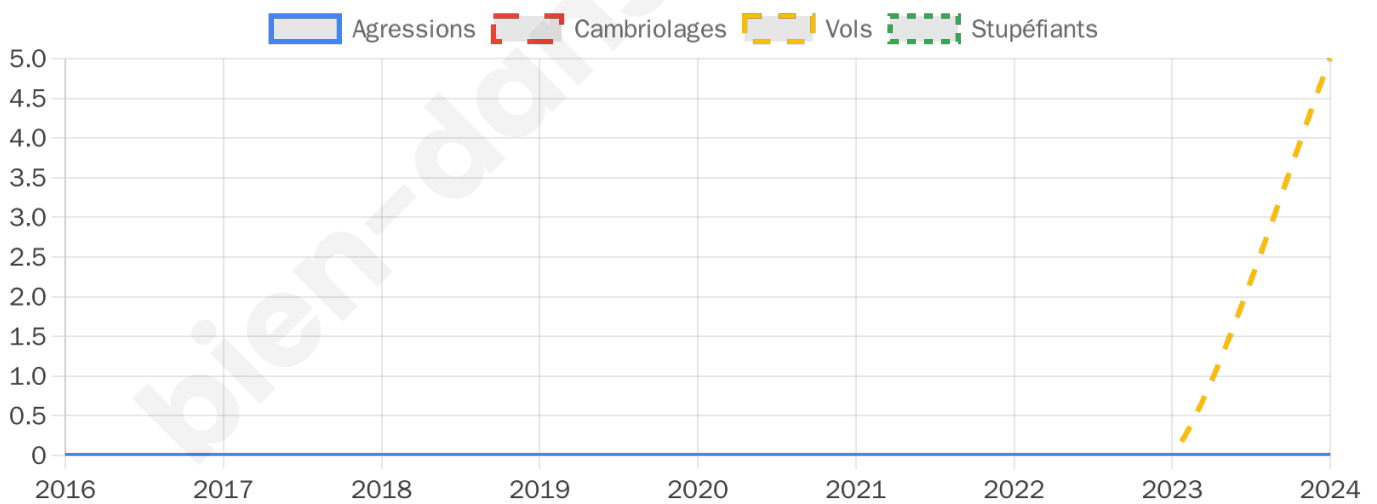
5



Stupéfiants

0

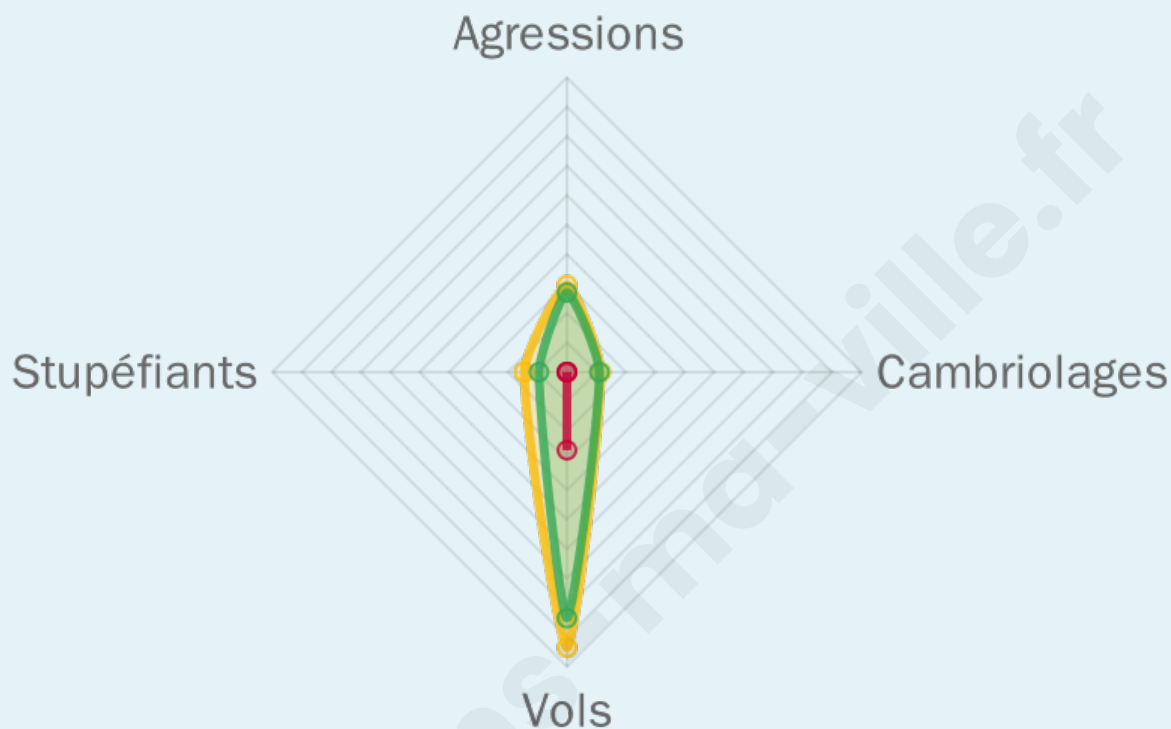
Evolution du nombre d'infractions



Pour comparer

(en proportion du nombre d'habitants)

■ Ville ■ Département ■ Région



Sources : Bases statistiques communale, départementale et régionale de la délinquance enregistrée par la police et la gendarmerie nationales selon les dernières parutions officielles de 2025 portant sur l'année 2024 ([data.gouv](https://data.gouv.fr)).

Agressions physiques / sexuelles : Violences sexuelles, coups et blessures volontaires intrafamiliaux, coups et blessures volontaires, autres coups, blessures volontaires et vols violents sans arme.

Cambriolages : Cambriolages de logements.

Vols : Vols avec armes, vols d'accessoires sur véhicules, vols dans les véhicules, vols de véhicules, vols sans violence contre des personnes, destructions, dégradations volontaires et escroqueries.

Stupéfiants : Trafic de stupéfiants dont (AFD) et usage de stupéfiants.

Services à la population



Commerce

Hypermarché	X Amboise 11km
Supermarché	X Pontlevoy 8km
Superette	1
Boulangerie	1
Boucherie	1
Restaurant	2
Garage	1
Station-service	X Montrichard Val de Cher 8km
Banque	X Pontlevoy 8km
La poste	X Pontlevoy 8km
Coiffeur	1
Tabac	X Chaumont-sur-Loire 8km
Bars / discothèque	X Mosnes 6km
Bibliothèque	X Mosnes 6km
Cinéma	X Montrichard Val de Cher 9km
Vétérinaire	X Amboise 8km



Santé

Pharmacie	X Chaumont-sur-Loire 8km
Hôpital	X Amboise 13km
Laboratoire d'analyses médicales	X Montrichard Val de Cher 9km
Etablissement pour handicapé	X Rilly-sur-Loire 6km
EHPA	1
Médecin	X Chaumont-sur-Loire 8km
Dentiste	X Chissay-en-Touraine 8km
Chirurgien	X Amboise 13km
Dermatologue	X Saint-Georges-sur-Cher 10km
Anesthésiste	X Saint-Ouen-les-Vignes 13km
Gastro-entérologue	X Saint-Aignan 23km
Gynécologue	X Amboise 13km
Cancérologue	X La Chaussée-Saint-Victor 27km
Neurologue	X Blois 22km
Ophtalmologue	X Montrichard Val de Cher 9km
ORL	X Vineuil 25km
Cardiologue	X Amboise 13km
Pédiatre	X Amboise 12km
Pneumologue	X Blois 22km
Psychologue	X Chailles 17km
Radiologue	X Amboise 13km
Rhumatologue	X Amboise 12km
Sage-femme	X Veuzain-sur-Loire 9km



Éducation

Crèche	1
Ecole maternelle Public	X Saint-Règle 7km
Ecole maternelle Privé	X Céré-la-Ronde 18km
Ecole primaire Public	1
Ecole primaire Privé	X Sambin 11km
Collège Public	X Montrichard Val de Cher 8km
Collège Privé	X Sambin 11km
Lycée Public	X Amboise 13km
Lycée Privé	X Chaumont-sur-Loire 7km

Sources : Base Sirene des entreprises et de leurs établissements selon les dernières parutions officielles de 2025 portant sur l'année 2024 ([data.gov](#)). Liste, localisation et tarifs des professionnels de santé selon les dernières parutions officielles de 2025 portant sur l'année 2024 ([opendatasoft](#)) et FINISS Extraction du Fichier des établissements selon les dernières parutions officielles de 2025 portant sur

l'année 2024 ([data.gouv](https://data.gouv.fr)). Adresse et géolocalisation des établissements d'enseignement du premier et second degrés selon les dernières parutions officielles de 2025 portant sur l'année 2024 ([data.education.gouv](https://data.education.gouv.fr))

bien-dans-ma-ville.fr

Villes autour de Vallières-les-Grandes

Ville	Habitants	Superficie	Pop densité	Pop active	Taux chômage	Revenu moyen	Prix immobilier
Souigny-de-Touraine	380	26 km ²	15 h/km ²	48.2%	3.9%	23 740 €/an	1 401 €/m ²
Mosnes	812	14 km ²	58 h/km ²	50.4%	5.5%	23 160 €/an	1 778 €/m ²
Rilly-sur-Loire	445	10 km ²	45 h/km ²	55.1%	2.7%	23 060 €/an	1 030 €/m ²
Saint-Règle	599	6 km ²	100 h/km ²	44.4%	3.7%	25 350 €/an	2 161 €/m ²
Monteaux	729	6 km ²	122 h/km ²	43.9%	5.3%	23 500 €/an	1 357 €/m ²
Chaumont-sur-Loire	1 096	26 km ²	42 h/km ²	48.4%	4.7%	24 330 €/an	1 360 €/m ²
Cangé (1 avis)	1 021	23 km ²	44 h/km ²	52.1%	5.1%	24 580 €/an	1 515 €/m ²
Pontlevoy (3 avis)	1 556	51 km ²	31 h/km ²	45.1%	5.3%	22 010 €/an	1 455 €/m ²
Île-d'Houat (1 avis)	219	2 km ²	110 h/km ²	32.4%	6.8%	22 410 €/an	4 711 €/m ²
Montrichard Val de Cher (3 avis)	3 611	19 km ²	190 h/km ²	38.9%	5.6%	20 900 €/an	1 296 €/m ²
Chargé (1 avis)	1 359	8 km ²	170 h/km ²	46.8%	3.2%	25 470 €/an	1 935 €/m ²
Chissay-en-Touraine (3 avis)	1 100	18 km ²	61 h/km ²	39.6%	4%	22 580 €/an	1 156 €/m ²
Veuzain-sur-Loire	3 333	38 km ²	88 h/km ²	43.2%	4.1%	22 850 €/an	1 308 €/m ²
Valaire	85	6 km ²	14 h/km ²	42.4%	4.7%	NC	806 €/m ²
Limeray	1 252	14 km ²	89 h/km ²	48.4%	4%	23 020 €/an	1 545 €/m ²

bien-dans-ma-ville.fr



Vous aimez votre ville ? Notez-la !

Et faites-nous part de vos remarques constructives



Avec

BIEN dans ma **VILLE** 