



Version web

# Ville de Vallées en Champagne

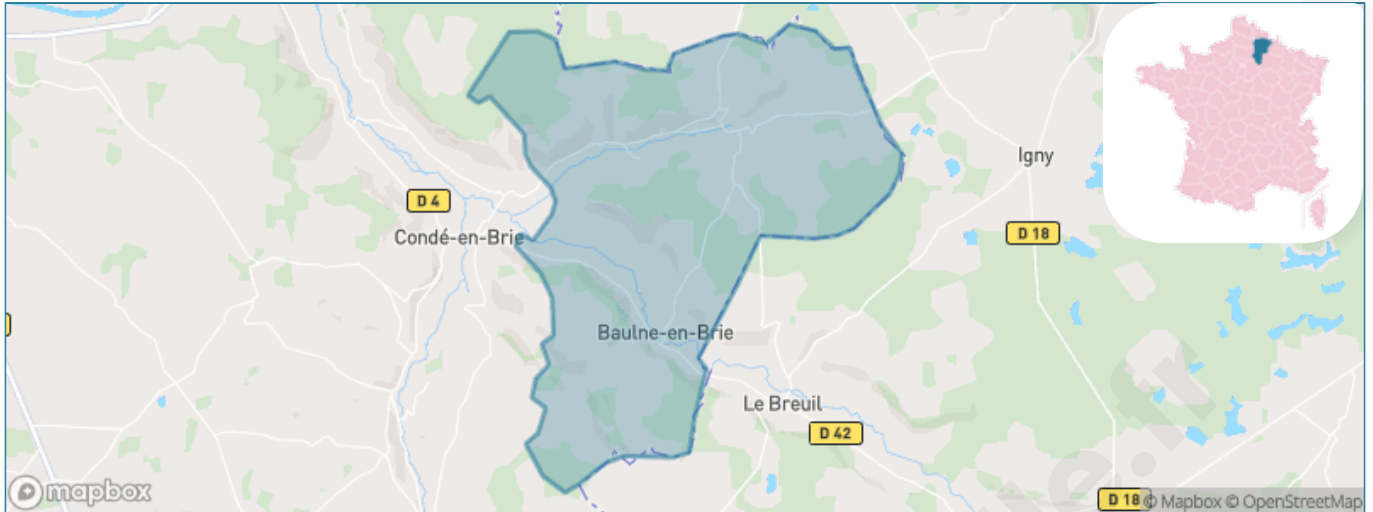
Présenté par

**BIEN** dans  
ma **VILLE** 

# Sommaire

|   |    |
|---|----|
| Situation géographique .....                | 3  |
| Statistiques sur la population .....        | 4  |
| Evolution du nombre d'habitants .....       | 4  |
| Tranche d'âge .....                         | 5  |
| 0-14 ans .....                              | 5  |
| 15-29 ans .....                             | 5  |
| 30-44 ans .....                             | 5  |
| 45-59 ans .....                             | 5  |
| 60-74 ans .....                             | 5  |
| 75-89 ans .....                             | 5  |
| 90 ans et + .....                           | 5  |
| Activité professionnelle .....              | 5  |
| Agriculteurs .....                          | 5  |
| Artisans, Commerçants .....                 | 5  |
| Cadres et sup. ....                         | 5  |
| Professions intermédiaires .....            | 5  |
| Employé .....                               | 5  |
| Ouvrier .....                               | 5  |
| Retraité .....                              | 5  |
| Autres .....                                | 5  |
| Niveau de diplôme .....                     | 6  |
| Sans diplôme ou CEP .....                   | 6  |
| Brevet, BEPC, DNB .....                     | 6  |
| CAP-BEP ou équivalent .....                 | 6  |
| BAC ou équivalent .....                     | 6  |
| BAC+2 .....                                 | 6  |
| BAC+3 ou +4 .....                           | 6  |
| BAC+5 ou plus .....                         | 6  |
| Composition des ménages .....               | 6  |
| Couple sans enfant .....                    | 6  |
| Couple avec enfant(s) .....                 | 6  |
| Famille monoparentale .....                 | 6  |
| Colocation / Autre .....                    | 6  |
| Personnes seules .....                      | 6  |
| Profils électoraux .....                    | 7  |
| Premier tour .....                          | 7  |
| Sécurité .....                              | 8  |
| Evolution du nombre d'infractions .....     | 8  |
| Pour comparer .....                         | 9  |
| Services à la population .....              | 10 |
| Commerce .....                              | 10 |
| Éducation .....                             | 10 |
| Villes autour de Vallées en Champagne ..... | 11 |

# Situation géographique



## i Informations clés

- **Région** : Hauts-de-France
- **Département** : Aisne
- **Code postal** : 02330
- **Superficie** : 41 km<sup>2</sup>



# Statistiques sur la population



Nombre d'habitants

**599**



Age moyen

**43 ans**



Pop active

**49.1%**



Taux chômage

**5.2%**



Pop densité

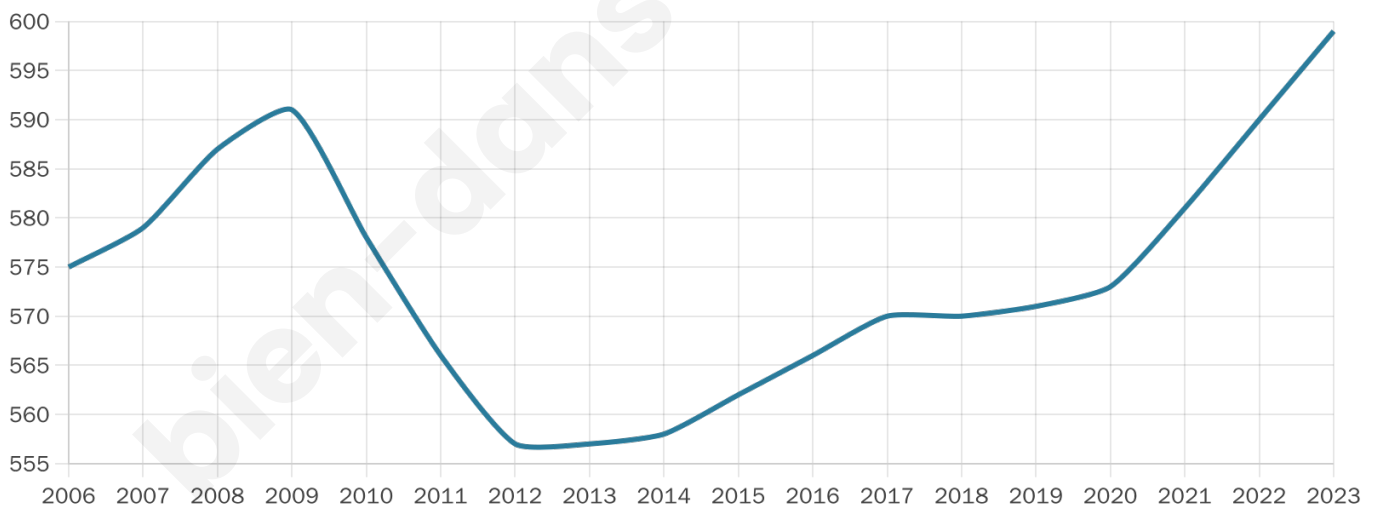
**15 h/km<sup>2</sup>**



Revenu moyen

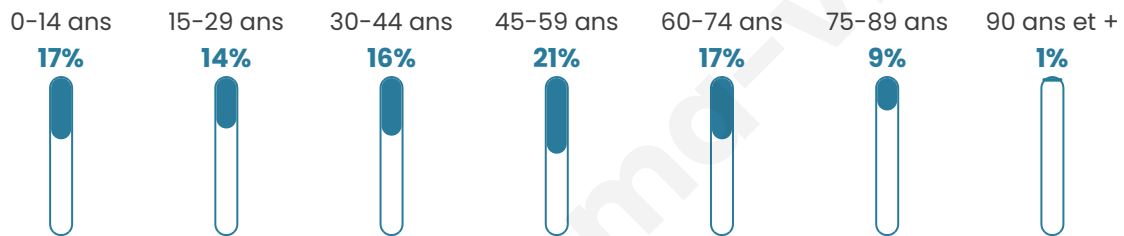
**26 580 €/an**

## Evolution du nombre d'habitants

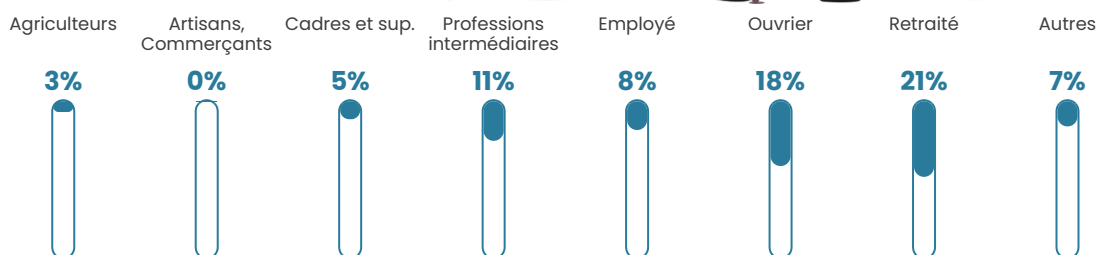


Sources : Institut national de la statistique et des études économiques (insee) selon Les dernières parutions officielles de 2024 portant sur les années 2020, 2021 et 2022.


## Tranche d'âge




## Activité professionnelle



## Niveau de diplôme




## Composition des ménages



# Profils électoraux

## Premier tour

|   |                       |         |
|---|-----------------------|---------|
|    | Marine LE PEN         | 33.43 % |
|    | Emmanuel MACRON       | 26.35 % |
|    | Jean-Luc MÉLENCHON    | 14.45 % |
|    | Éric ZEMMOUR          | 7.65 %  |
|    | Valérie PÉCRESE       | 5.95 %  |
|   | Nicolas DUPONT-AIGNAN | 3.68 %  |
|  | Yannick JADOT         | 3.12 %  |
|  | Jean LASSALLE         | 1.98 %  |
|  | Philippe POUTOU       | 1.42 %  |
|  | Anne HIDALGO          | 0.85 %  |
|  | Nathalie ARTHAUD      | 0.57 %  |
|  | Fabien ROUSSEL        | 0.57 %  |



### 463 inscrits

Participation : 78.4%

Votes blancs : 1.38%

Votes nuls : 1.38%

## Second tour

|   |                 |         |
|---|-----------------|---------|
|  | Emmanuel MACRON | 50,15 % |
|  | Marine LE PEN   | 49,85 % |

### 463 inscrits

Participation : 79.27%

Votes blancs : 4.63%

Votes nuls : 1.91%

# Sécurité



Agressions physiques / sexuelles

0



Cambriolages

0



Vols / dégradations

0



Stupéfiants

0

## Evolution du nombre d'infractions



## Pour comparer

(en proportion du nombre d'habitants)



Sources : Bases statistiques communale, départementale et régionale de la délinquance enregistrée par la police et la gendarmerie nationales selon les dernières parutions officielles de 2025 portant sur l'année 2024 ([data.gouv](https://data.gouv.fr)).

Agressions physiques / sexuelles : Violences sexuelles, coups et blessures volontaires intrafamiliaux, coups et blessures volontaires, autres coups, blessures volontaires et vols violents sans arme.

Cambriolages : Cambriolages de logements.

Vols : Vols avec armes, vols d'accessoires sur véhicules, vols dans les véhicules, vols de véhicules, vols sans violence contre des personnes, destructions, dégradations volontaires et escroqueries.

Stupéfiants : Trafic de stupéfiants dont (AFD) et usage de stupéfiants.

# Services à la population



## Commerce

|                    |                               |
|--------------------|-------------------------------|
| Hypermarché        | X <u>Château-Thierry</u> 17km |
| Supermarché        | X <u>Dormans</u> 10km         |
| Superette          | X <u>Condé-en-Brie</u> 4km    |
| Boulangerie        | X <u>Condé-en-Brie</u> 5km    |
| Boucherie          | X <u>Condé-en-Brie</u> 4km    |
| Restaurant         | X <u>Le Breuil</u> 3km        |
| Garage             | 1                             |
| Station-service    | X <u>Dormans</u> 9km          |
| Banque             | X <u>Dormans</u> 10km         |
| La poste           | X <u>Dormans</u> 10km         |
| Coiffeur           | X <u>Le Breuil</u> 2km        |
| Tabac              | X <u>Dormans</u> 10km         |
| Bars / discothèque | X <u>Dormans</u> 10km         |
| Bibliothèque       | X <u>Crézancy</u> 10km        |
| Cinéma             | X <u>Montmirail</u> 14km      |
| Vétérinaire        | X <u>Verdon</u> 4km           |



## Santé

|                                  |                               |
|----------------------------------|-------------------------------|
| Pharmacie                        | X <u>Condé-en-Brie</u> 4km    |
| Hôpital                          | X <u>Château-Thierry</u> 17km |
| Laboratoire d'analyses médicales | X <u>Montmirail</u> 14km      |
| Etablissement pour handicapé     | X <u>Dormans</u> 11km         |
| EHPA                             | X <u>Condé-en-Brie</u> 5km    |
| Médecin                          | X <u>Dormans</u> 10km         |
| Dentiste                         | X <u>Condé-en-Brie</u> 4km    |
| Chirurgien                       | X <u>Château-Thierry</u> 16km |
| Dermatologue                     | X <u>Épernay</u> 26km         |
| Anesthésiste                     | X <u>Château-Thierry</u> 17km |
| Gastro-entérologue               | X <u>Château-Thierry</u> 16km |
| Gynécologue                      | X <u>Château-Thierry</u> 17km |
| Cancérologue                     | X <u>Bezannes</u> 38km        |
| Neurologue                       | X <u>Bezannes</u> 38km        |
| Ophthalmologue                   | X <u>Château-Thierry</u> 17km |
| ORL                              | X <u>Château-Thierry</u> 17km |
| Cardiologue                      | X <u>Montmirail</u> 14km      |
| Pédiatre                         | X <u>Château-Thierry</u> 17km |
| Pneumologue                      | X <u>Château-Thierry</u> 18km |
| Psychologue                      | X <u>Château-Thierry</u> 17km |
| Radiologue                       | X <u>Château-Thierry</u> 17km |
| Rhumatologue                     | X <u>Épernay</u> 26km         |
| Sage-femme                       | X <u>Condé-en-Brie</u> 4km    |



## Éducation

|                         |                               |
|-------------------------|-------------------------------|
| Crèche                  | X <u>Condé-en-Brie</u> 4km    |
| Ecole maternelle Public | X <u>Monthurel</u> 6km        |
| Ecole maternelle Privé  | X <u>Fismes</u> 36km          |
| Ecole primaire Public   | X <u>Le Breuil</u> 3km        |
| Ecole primaire Privé    | X <u>Montmirail</u> 14km      |
| Collège Public          | X <u>Condé-en-Brie</u> 5km    |
| Collège Privé           | X <u>Montmirail</u> 14km      |
| Lycée Public            | X <u>Crézancy</u> 10km        |
| Lycée Privé             | X <u>Château-Thierry</u> 17km |

Sources : Base Sirene des entreprises et de leurs établissements selon les dernières parutions officielles de 2025 portant sur l'année 2024 ([data.gouv](#)). Liste, localisation et tarifs des professionnels de santé selon les dernières parutions officielles de 2025 portant sur l'année 2024 ([opendatasoft](#)) et FINISS Extraction du Fichier des établissements selon les dernières parutions officielles de 2025 portant sur l'année 2024 ([data.gouv](#)). Adresse et géolocalisation des établissements d'enseignement du premier et second degrés selon les dernières parutions officielles de 2025 portant sur l'année 2024 ([data.education.gouv](#))

## Villes autour de Vallées en Champagne

| Ville                | Habitants | Superficie         | Pop densité           | Pop active | Taux chômage | Revenu moyen | Prix immobilier        |
|----------------------|-----------|--------------------|-----------------------|------------|--------------|--------------|------------------------|
| Le Breuil            | 372       | 16 km <sup>2</sup> | 23 h/km <sup>2</sup>  | 47.8%      | 4.6%         | 23 140 €/an  | 1 198 €/m <sup>2</sup> |
| Montigny-lès-Condé   | 51        | 4 km <sup>2</sup>  | 13 h/km <sup>2</sup>  | 43.1%      | 2%           | NC           | 1 267 €/m <sup>2</sup> |
| Verdon               | 195       | 11 km <sup>2</sup> | 18 h/km <sup>2</sup>  | 52.3%      | 5.6%         | 22 880 €/an  | 1 989 €/m <sup>2</sup> |
| Celles-lès-Condé     | 88        | 3 km <sup>2</sup>  | 29 h/km <sup>2</sup>  | 50%        | 2.3%         | NC           | 1 714 €/m <sup>2</sup> |
| Condé-en-Brie        | 654       | 4 km <sup>2</sup>  | 164 h/km <sup>2</sup> | 49.7%      | 7.5%         | 22 080 €/an  | 1 180 €/m <sup>2</sup> |
| La Ville-sous-Orbais | 41        | 11 km <sup>2</sup> | 4 h/km <sup>2</sup>   | 58.5%      | 4.9%         | NC           | 893 €/m <sup>2</sup>   |
| Monthurel            | 135       | 3 km <sup>2</sup>  | 45 h/km <sup>2</sup>  | 53.3%      | 4.4%         | 25 900 €/an  | 2 437 €/m <sup>2</sup> |
| Pargny-la-Dhuys      | 174       | 12 km <sup>2</sup> | 15 h/km <sup>2</sup>  | 53.4%      | 4%           | 24 220 €/an  | 1 299 €/m <sup>2</sup> |
| Montlevon            | 279       | 22 km <sup>2</sup> | 13 h/km <sup>2</sup>  | 52%        | 5%           | 22 420 €/an  | 1 372 €/m <sup>2</sup> |
| Margny               | 119       | 10 km <sup>2</sup> | 12 h/km <sup>2</sup>  | 60.5%      | 5.9%         | 21 380 €/an  | 1 009 €/m <sup>2</sup> |
| Saint-Eugène         | 232       | 6 km <sup>2</sup>  | 39 h/km <sup>2</sup>  | 43.5%      | 7.8%         | 20 130 €/an  | 1 623 €/m <sup>2</sup> |
| Courthiézy           | 339       | 5 km <sup>2</sup>  | 68 h/km <sup>2</sup>  | 46.9%      | 3.8%         | 24 590 €/an  | NC                     |
| Orbais-l'Abbaye      | 505       | 16 km <sup>2</sup> | 32 h/km <sup>2</sup>  | 50.9%      | 6.3%         | 20 860 €/an  | 911 €/m <sup>2</sup>   |
| Connigis             | 306       | 5 km <sup>2</sup>  | 61 h/km <sup>2</sup>  | 56.9%      | 7.2%         | 22 390 €/an  | 1 341 €/m <sup>2</sup> |
| Ignny-Comblizy       | 431       | 40 km <sup>2</sup> | 11 h/km <sup>2</sup>  | 51.7%      | 6%           | 20 510 €/an  | NC                     |

bien-dans-ma-ville.fr



# **Vous aimez votre ville ? Notez-la !**

Et faites-nous part de vos remarques constructives



Avec

**BIEN** dans ma **VILLE** 