



Version web

Ville de La Vallée-Mulâtre

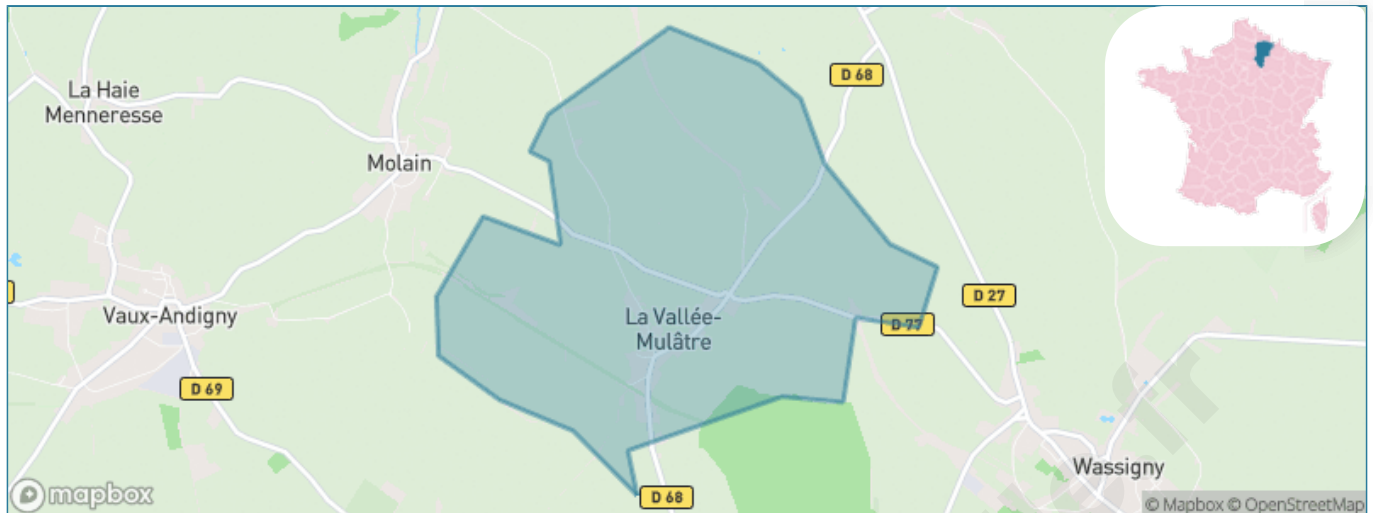
Présenté par

BIEN dans
ma **VILLE** 

Sommaire

Situation géographique	3
Statistiques sur la population	4
Evolution du nombre d'habitants	4
Tranche d'âge	5
0-14 ans	5
15-29 ans	5
30-44 ans	5
45-59 ans	5
60-74 ans	5
75-89 ans	5
90 ans et +	5
Activité professionnelle	5
Agriculteurs	5
Artisans, Commerçants	5
Cadres et sup.	5
Professions intermédiaires	5
Employé	5
Ouvrier	5
Retraité	5
Autres	5
Niveau de diplôme	6
Sans diplôme ou CEP	6
Brevet, BEPC, DNB	6
CAP-BEP ou équivalent	6
BAC ou équivalent	6
BAC+2	6
BAC+3 ou +4	6
BAC+5 ou plus	6
Composition des ménages	6
Couple sans enfant	6
Couple avec enfant(s)	6
Famille monoparentale	6
Colocation / Autre	6
Personnes seules	6
Profils électoraux	7
Premier tour	7
Sécurité	8
Evolution du nombre d'infractions	8
Pour comparer	9
Services à la population	10
Commerce	10
Éducation	10
Villes autour de La Vallée-Mulâtre	12

Situation géographique



i Informations clés

- **Région** : Hauts-de-France
- **Département** : Aisne
- **Code postal** : 02110
- **Superficie** : 5 km²



Statistiques sur la population



Nombre d'habitants

152



Age moyen

41 ans



Pop active

44.1%



Taux chômage

10.5%



Pop densité

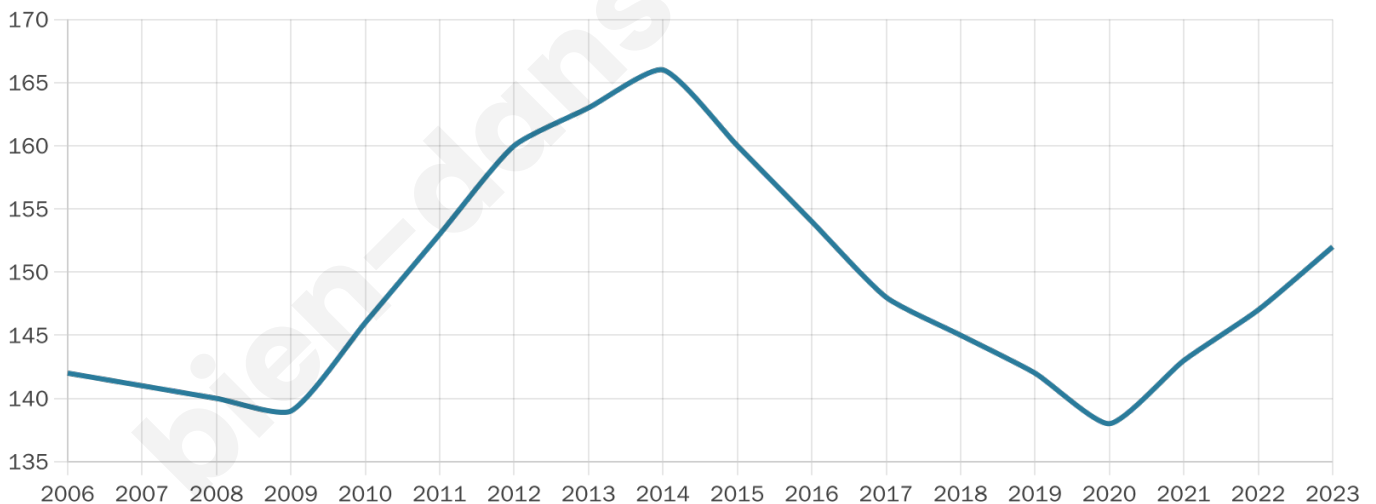
30 h/km²



Revenu moyen

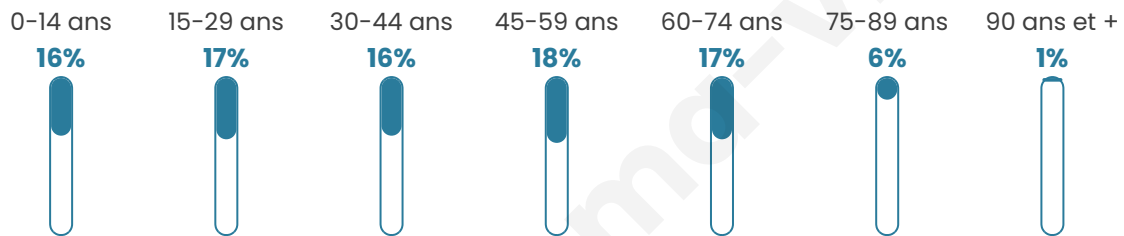
18 650 €/an

Evolution du nombre d'habitants

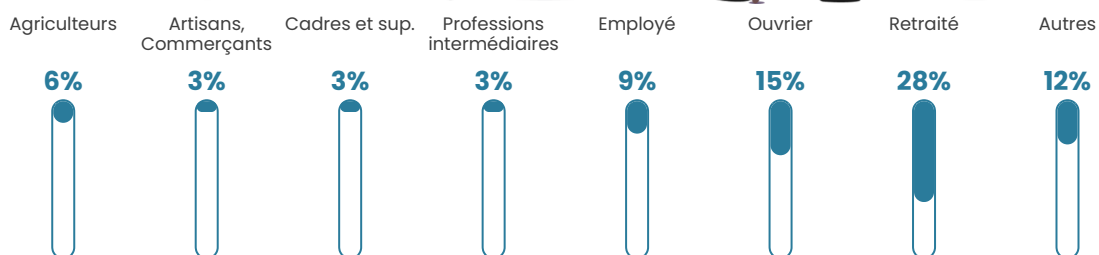


Sources : Institut national de la statistique et des études économiques (insee) selon Les dernières parutions officielles de 2024 portant sur les années 2020, 2021 et 2022.

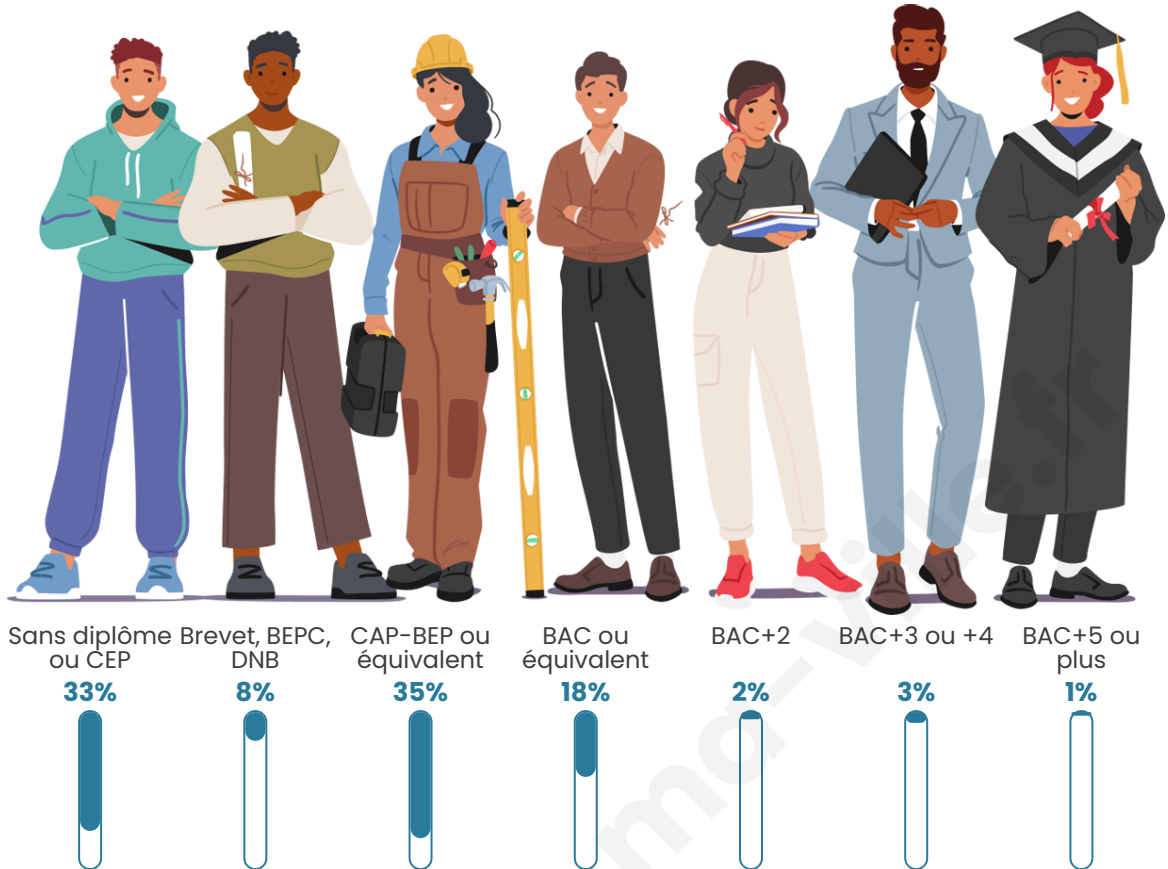
Tranche d'âge




Activité professionnelle



Niveau de diplôme














Composition des ménages



Profils électoraux



Premier tour

	Marine LE PEN	49.48 %
	Jean-Luc MÉLENCHON	17.53 %
	Emmanuel MACRON	9.28 %
	Jean LASSALLE	5.15 %
	Éric ZEMMOUR	5.15 %
	Valérie PÉCRESE	4.12 %
	Philippe POUTOU	3.09 %
	Fabien ROUSSEL	2.06 %
	Yannick JADOT	2.06 %
	Nathalie ARTHAUD	1.03 %
	Anne HIDALGO	1.03 %
	Nicolas DUPONT- AIGNAN	0.00 %

132 inscrits

Participation : 75.76%
Votes blancs : 3.00%
Votes nuls : 0.00%

Second tour

	Emmanuel MACRON	21,51 %
	Marine LE PEN	78,49 %

133 inscrits

Participation : 75.94%
Votes blancs : 5.94%
Votes nuls : 1.98%

Sécurité



Agressions physiques / sexuelles

0



Cambriolages

0



Vols / dégradations

0



Stupéfiants

0

Evolution du nombre d'infractions



Pour comparer

(en proportion du nombre d'habitants)



Sources : Bases statistiques communale, départementale et régionale de la délinquance enregistrée par la police et la gendarmerie nationales selon les dernières parutions officielles de 2025 portant sur l'année 2024 ([data.gouv](https://data.gouv.fr)).

Agressions physiques / sexuelles : Violences sexuelles, coups et blessures volontaires intrafamiliaux, coups et blessures volontaires, autres coups, blessures volontaires et vols violents sans arme.

Cambriolages : Cambriolages de logements.

Vols : Vols avec armes, vols d'accessoires sur véhicules, vols dans les véhicules, vols de véhicules, vols sans violence contre des personnes, destructions, dégradations volontaires et escroqueries.

Stupéfiants : Trafic de stupéfiants dont (AFD) et usage de stupéfiants.

Services à la population



Commerce

Hypermarché	X <u>Le Cateau-Cambrésis</u> 9km
Supermarché	X <u>La Neuville-lès-Dorenge</u> 9km
Superette	X <u>Wassigny</u> 3km
Boulangerie	X <u>Wassigny</u> 3km
Boucherie	X <u>Bohain-en-Vermandois</u> 9km
Restaurant	X <u>Étreux</u> 7km
Garage	X <u>Wassigny</u> 3km
Station-service	X <u>Bohain-en-Vermandois</u> 9km
Banque	X <u>Étreux</u> 8km
La poste	X <u>Wassigny</u> 3km
Coiffeur	1
Tabac	X <u>Boué</u> 9km
Bars / discothèque	X <u>Saint-Souplet</u> 5km
Bibliothèque	X <u>Caudry</u> 16km
Cinéma	X <u>Guise</u> 14km
Vétérinaire	X <u>Wassigny</u> 2km



Santé

Pharmacie	X <u>Wassigny</u> 2km
Hôpital	X <u>Le Cateau-Cambrésis</u> 10km
Laboratoire d'analyses médicales	X <u>Bohain-en-Vermandois</u> 9km
Etablissement pour handicapé	X <u>Le Cateau-Cambrésis</u> 10km
EHPA	X <u>Vaux-Andigny</u> 4km
Médecin	X <u>Wassigny</u> 2km
Dentiste	X <u>Saint-Souplet</u> 5km
Chirurgien	X <u>Le Cateau-Cambrésis</u> 10km
Dermatologue	X <u>Saint-Quentin</u> 25km
Anesthésiste	X <u>Saint-Quentin</u> 25km
Gastro-entérologue	X <u>Le Cateau-Cambrésis</u> 10km
Gynécologue	X <u>Villers-Outréaux</u> 19km
Cancérologue	X <u>Saint-Quentin</u> 25km
Neurologue	X <u>Bohain-en-Vermandois</u> 9km
Ophtalmologue	X <u>Le Quesnoy</u> 26km
ORL	X <u>Avesnes-les-Aubert</u> 24km
Cardiologue	X <u>Le Cateau-Cambrésis</u> 10km
Pédiatre	X <u>Caudry</u> 17km
Pneumologue	X <u>Le Cateau-Cambrésis</u> 10km
Psychologue	X <u>Guise</u> 13km
Radiologue	X <u>Le Cateau-Cambrésis</u> 10km
Rhumatologue	X <u>Saint-Quentin</u> 25km
Sage-femme	X <u>Bohain-en-Vermandois</u> 9km



Éducation

Crèche	X <u>Agny</u> 7km
Ecole maternelle Public	X <u>Oisy</u> 7km
Ecole maternelle Privé	X <u>Genech</u> 62km
Ecole primaire Public	X <u>Wassigny</u> 2km
Ecole primaire Privé	X <u>Le Cateau-Cambrésis</u> 10km
Collège Public	X <u>Wassigny</u> 2km
Collège Privé	X <u>Bohain-en-Vermandois</u> 9km
Lycée Public	X <u>Le Cateau-Cambrésis</u> 10km
Lycée Privé	X <u>Bohain-en-Vermandois</u> 9km

Sources : Base Sirene des entreprises et de leurs établissements selon les dernières parutions officielles de 2025 portant sur l'année 2024 ([data.gouv](https://data.gouv.fr)). Liste, localisation et tarifs des professionnels de santé selon les dernières parutions officielles de 2025 portant sur l'année

2024 ([opendatasoft](#)) et FINISS Extraction du Fichier des établissements selon les dernières parutions officielles de 2025 portant sur l'année 2024 ([data.gouv](#)). Adresse et géolocalisation des établissements d'enseignement du premier et second degrés selon les dernières parutions officielles de 2025 portant sur l'année 2024 ([data.education.gouv](#))

bien-dans-ma-ville.fr

Villes autour de La Vallée-Mulâtre

Ville	Habitants	Superficie	Pop densité	Pop active	Taux chômage	Revenu moyen	Prix immobilier
Wassigny	927	6 km ²	155 h/km ²	43.9%	8%	18 450 €/an	1 034 €/m ²
Vaux-Andigny (1 avis)	924	15 km ²	62 h/km ²	39.5%	5.4%	19 540 €/an	914 €/m ²
Molain	161	1 km ²	161 h/km ²	40.4%	5%	21 240 €/an	860 €/m ²
Ribeauville	86	3 km ²	29 h/km ²	32.6%	0%	NC	833 €/m ²
Mennevret (1 avis)	637	11 km ²	58 h/km ²	45.8%	10.8%	19 330 €/an	713 €/m ²
Rejet-de-Beaulieu	241	6 km ²	40 h/km ²	43.2%	5.4%	21 030 €/an	1 118 €/m ²
Mazinghien	279	9 km ²	31 h/km ²	48%	4.7%	21 880 €/an	1 465 €/m ²
Saint-Martin-Rivière	118	5 km ²	24 h/km ²	48.3%	10.2%	19 530 €/an	898 €/m ²
Saint-Souplet	1 191	12 km ²	99 h/km ²	44.2%	8.8%	18 880 €/an	810 €/m ²
Petit-Verly	155	5 km ²	31 h/km ²	45.8%	3.9%	22 480 €/an	921 €/m ²
Saint-Benin (1 avis)	343	4 km ²	86 h/km ²	46.1%	7.3%	19 880 €/an	1 092 €/m ²
Hannapes	320	9 km ²	36 h/km ²	44.4%	8.4%	19 940 €/an	1 024 €/m ²
Becquigny	268	4 km ²	67 h/km ²	44.4%	6%	19 290 €/an	955 €/m ²
Étreux (1 avis)	1 436	10 km ²	144 h/km ²	44.8%	10.8%	19 940 €/an	793 €/m ²
Oisy	438	10 km ²	44 h/km ²	48.6%	7.5%	20 440 €/an	1 247 €/m ²

bien-dans-ma-ville.fr



Vous aimez votre ville ? Notez-la !

Et faites-nous part de vos remarques constructives



Avec

BIEN dans ma **VILLE** 