



Version web

# Ville de Valle-di- Campoloro

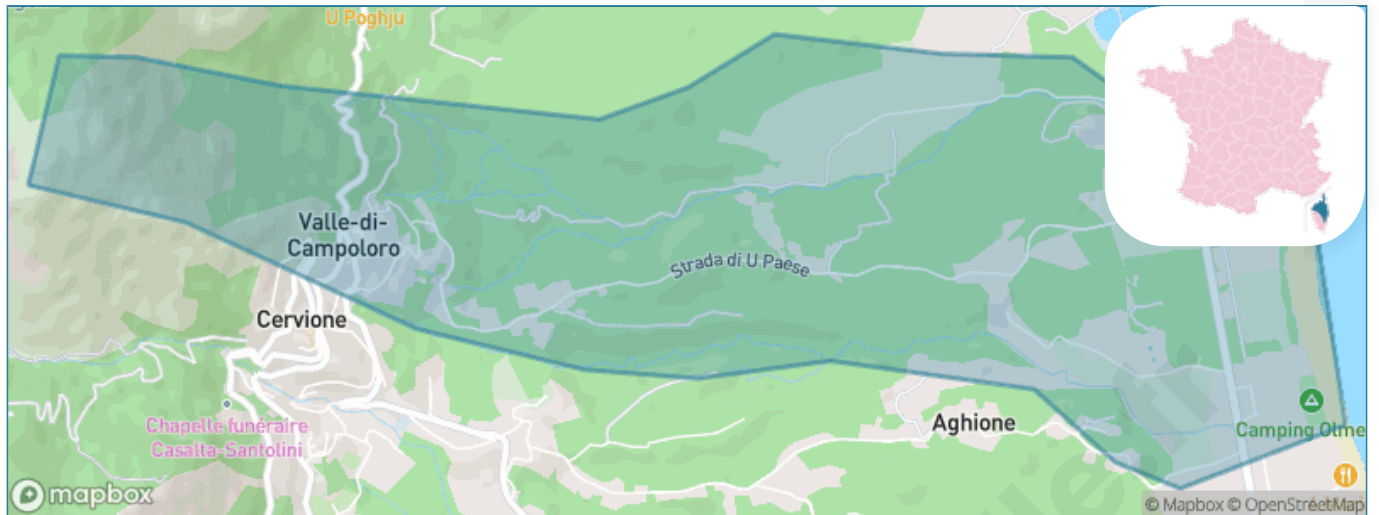
Présenté par

**BIEN** dans  
ma **VILLE** 

# Sommaire

Situation géographique .....	3
Statistiques sur la population .....	4
Evolution du nombre d'habitants .....	4
Tranche d'âge .....	5
0-14 ans .....	5
15-29 ans .....	5
30-44 ans .....	5
45-59 ans .....	5
60-74 ans .....	5
75-89 ans .....	5
90 ans et + .....	5
Activité professionnelle .....	5
Agriculteurs .....	5
Artisans, Commerçants .....	5
Cadres et sup. ....	5
Professions intermédiaires .....	5
Employé .....	5
Ouvrier .....	5
Retraité .....	5
Autres .....	5
Niveau de diplôme .....	6
Sans diplôme ou CEP .....	6
Brevet, BEPC, DNB .....	6
CAP-BEP ou équivalent .....	6
BAC ou équivalent .....	6
BAC+2 .....	6
BAC+3 ou +4 .....	6
BAC+5 ou plus .....	6
Composition des ménages .....	6
Couple sans enfant .....	6
Couple avec enfant(s) .....	6
Famille monoparentale .....	6
Colocation / Autre .....	6
Personnes seules .....	6
Profils électoraux .....	7
Premier tour .....	7
Sécurité .....	8
Evolution du nombre d'infractions .....	8
Pour comparer .....	9
Services à la population .....	10
Commerce .....	10
Éducation .....	10
Villes autour de Valle-di-Campoloro .....	11

# Situation géographique



## i Informations clés

- **Région :** Corse
- **Département :** Haute-corse
- **Code postal :** 20221
- **Superficie :** 5 km<sup>2</sup>



# Statistiques sur la population



Nombre d'habitants

**336**



Age moyen

**45 ans**



Pop active

**46.1%**



Taux chômage

**4.1%**



Pop densité

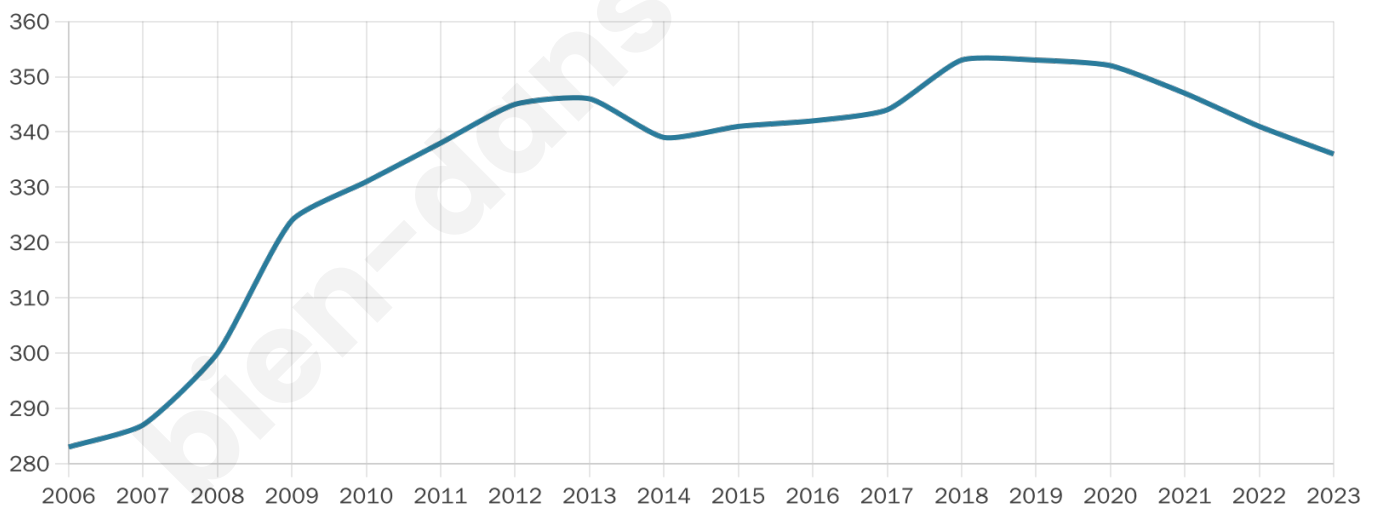
**67 h/km<sup>2</sup>**



Revenu moyen

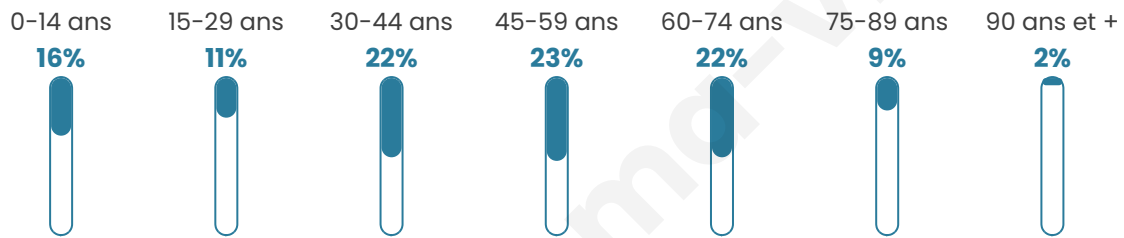
**24 310 €/an**

## Evolution du nombre d'habitants

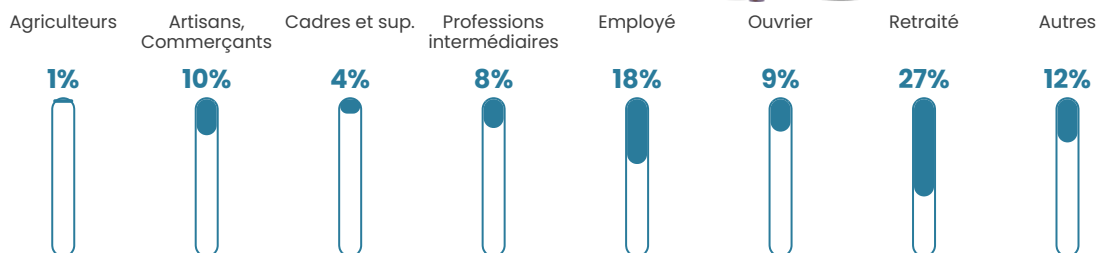


Sources : Institut national de la statistique et des études économiques (insee) selon Les dernières parutions officielles de 2024 portant sur les années 2020, 2021 et 2022.


## Tranche d'âge




## Activité professionnelle



## Niveau de diplôme















## Composition des ménages





# Profils électoraux

## Premier tour

	Marine LE PEN	28.05 %
	Emmanuel MACRON	17.07 %
	Jean-Luc MÉLENCHON	14.02 %
	Jean LASSALLE	10.98 %
	Valérie PÉCRESSÉ	9.76 %
	Éric ZEMMOUR	8.54 %
	Fabien ROUSSEL	4.88 %
	Anne HIDALGO	3.05 %
	Nicolas DUPONT-AIGNAN	1.83 %
	Yannick JADOT	1.22 %
	Philippe POUTOU	0.61 %
	Nathalie ARTHAUD	0.00 %

## Second tour

	Emmanuel MACRON	34,72 %
	Marine LE PEN	65,28 %

### 298 inscrits

Participation : 56.38%

Votes blancs : 6.55%

Votes nuls : 7.74%

### 298 inscrits

Participation : 58.72%

Votes blancs : 1.71%

Votes nuls : 4.57%

# Sécurité



Agressions physiques / sexuelles

0



Cambriolages

0



Vols / dégradations

0



Stupéfiants

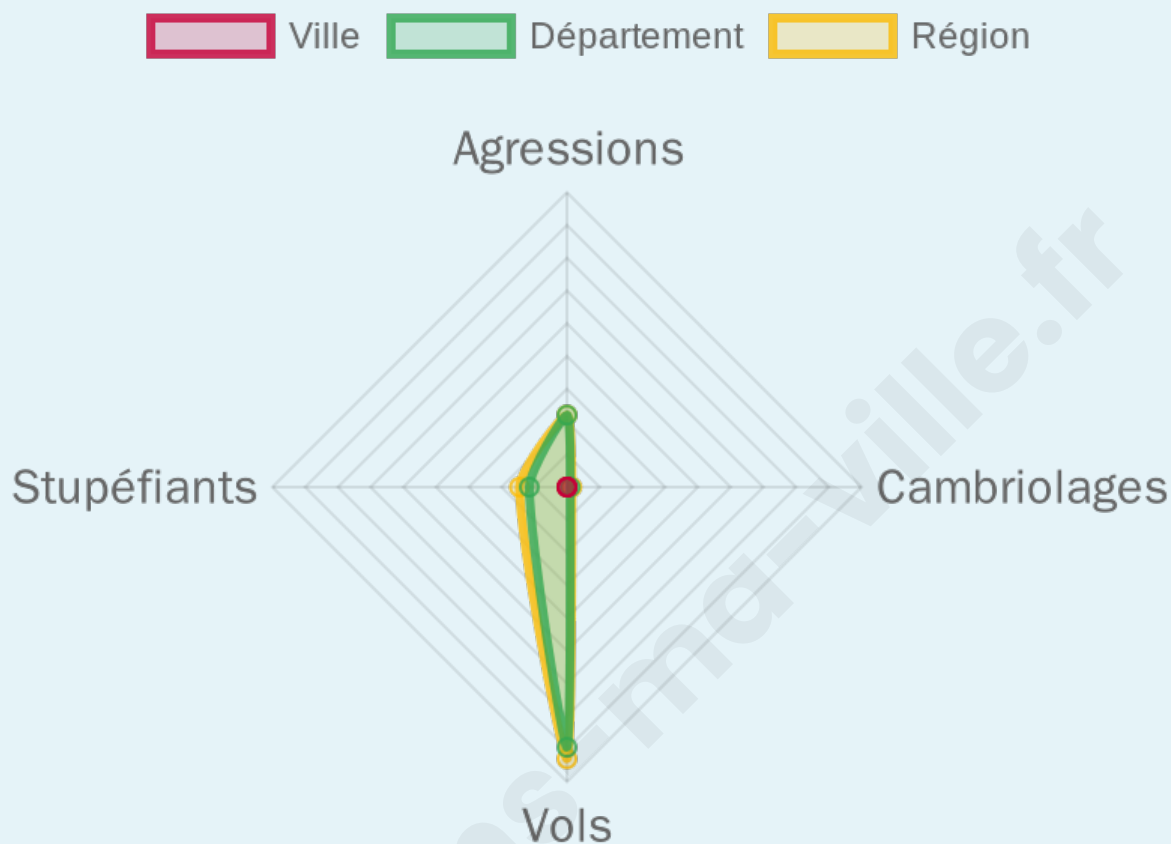
0

## Evolution du nombre d'infractions



## Pour comparer

(en proportion du nombre d'habitants)



Sources : Bases statistiques communale, départementale et régionale de la délinquance enregistrée par la police et la gendarmerie nationales selon les dernières parutions officielles de 2025 portant sur l'année 2024 ([data.gouv](https://data.gouv.fr)).

Agressions physiques / sexuelles : Violences sexuelles, coups et blessures volontaires intrafamiliaux, coups et blessures volontaires, autres coups, blessures volontaires et vols violents sans arme.

Cambriolages : Cambriolages de logements.

Vols : Vols avec armes, vols d'accessoires sur véhicules, vols dans les véhicules, vols de véhicules, vols sans violence contre des personnes, destructions, dégradations volontaires et escroqueries.

Stupéfiants : Trafic de stupéfiants dont (AFD) et usage de stupéfiants.

# Services à la population



## Commerce

Hypermarché	X <a href="#">Ghisonaccia</a> 32km
Supermarché	X <a href="#">Cervione</a> 4km
Superette	1
Boulangerie	X <a href="#">Cervione</a> 1km
Boucherie	X <a href="#">Cervione</a> 1km
Restaurant	1
Garage	1
Station-service	X <a href="#">Cervione</a> 1km
Banque	X <a href="#">San-Nicolao</a> 5km
La poste	X <a href="#">Vescovato</a> 18km
Coiffeur	X <a href="#">Cervione</a> 0km
Tabac	X <a href="#">Cervione</a> 4km
Bars / discothèque	X <a href="#">Santa-Maria-Poggio</a> 4km
Bibliothèque	X <a href="#">Biguglia</a> 32km
Cinéma	X <a href="#">Corte</a> 28km
Vétérinaire	X <a href="#">Castellare-di-Casinca</a> 16km



## Santé

Pharmacie	X <a href="#">Cervione</a> 4km
Hôpital	X <a href="#">Corte</a> 28km
Laboratoire d'analyses médicales	X <a href="#">San-Nicolao</a> 5km
Etablissement pour handicapé	X <a href="#">Corte</a> 29km
EHPA	X <a href="#">Santa-Lucia-di-Moriani</a> 6km
Médecin	2
Dentiste	1
Chirurgien	X <a href="#">Furiani</a> 34km
Dermatologue	X <a href="#">Penta-di-Casinca</a> 13km
Anesthésiste	X <a href="#">Furiani</a> 35km
Gastro-entérologue	X <a href="#">Bastia</a> 38km
Gynécologue	X <a href="#">Lucciana</a> 23km
Cancérologue	X <a href="#">Bastia</a> 40km
Neurologue	X <a href="#">Furiani</a> 34km
Ophtalmologue	X <a href="#">Penta-di-Casinca</a> 13km
ORL	X <a href="#">Vescovato</a> 18km
Cardiologue	X <a href="#">Corte</a> 29km
Pédiatre	X <a href="#">Borgo</a> 26km
Pneumologue	X <a href="#">Vescovato</a> 19km
Psychologue	X <a href="#">Borgo</a> 28km
Radiologue	X <a href="#">San-Nicolao</a> 5km
Rhumatologue	X <a href="#">Ajaccio</a> 75km
Sage-femme	X <a href="#">Penta-di-Casinca</a> 13km



## Éducation

Crèche	X <a href="#">Santa-Maria-Poggio</a> 3km
Ecole maternelle Public	X <a href="#">Cervione</a> 0km
Ecole maternelle Privé	X 0km
Ecole primaire Public	X <a href="#">Cervione</a> 1km
Ecole primaire Privé	X <a href="#">Corte</a> 28km
Collège Public	X <a href="#">Cervione</a> 1km
Collège Privé	X <a href="#">Bastia</a> 40km
Lycée Public	X <a href="#">Borgo</a> 28km
Lycée Privé	X <a href="#">Bastia</a> 40km

Sources : Base Sirene des entreprises et de leurs établissements selon les dernières parutions officielles de 2025 portant sur l'année 2024 ([data.gouv](#)). Liste, localisation et tarifs des professionnels de santé selon les dernières parutions officielles de 2025 portant sur l'année 2024 ([opendatasoft](#)) et FINISS Extraction du Fichier des établissements selon les dernières parutions officielles de 2025 portant sur l'année 2024 ([data.gouv](#)). Adresse et géolocalisation des établissements d'enseignement du premier et second degrés selon les dernières parutions officielles de 2025 portant sur l'année 2024 ([data.education.gouv](#))

## Villes autour de Valle-di-Campoloro

Ville	Habitants	Superficie	Pop densité	Pop active	Taux chômage	Revenu moyen	Prix immobilier
Cervione	2 149	11 km <sup>2</sup>	195 h/km <sup>2</sup>	42.7%	4.1%	21 300 €/an	1 449 €/m <sup>2</sup>
Santa-Maria-Poggio	807	10 km <sup>2</sup>	81 h/km <sup>2</sup>	43.6%	8.1%	21 360 €/an	3 351 €/m <sup>2</sup>
San-Giuliano	812	23 km <sup>2</sup>	35 h/km <sup>2</sup>	40.3%	5.3%	21 160 €/an	1 605 €/m <sup>2</sup>
Sant'Andréa-di-Cotone	193	8 km <sup>2</sup>	24 h/km <sup>2</sup>	36.8%	2.6%	22 830 €/an	2 089 €/m <sup>2</sup>
Santa-Reparata-di-Moriani	52	9 km <sup>2</sup>	6 h/km <sup>2</sup>	34.6%	5.8%	NC	333 €/m <sup>2</sup>
San-Giovanni-di-Moriani	102	10 km <sup>2</sup>	10 h/km <sup>2</sup>	42.2%	4.9%	NC	NC
San-Nicolao	2 062	7 km <sup>2</sup>	295 h/km <sup>2</sup>	35%	7.3%	19 060 €/an	2 404 €/m <sup>2</sup>
Chiatra	231	8 km <sup>2</sup>	29 h/km <sup>2</sup>	38.1%	4.3%	23 740 €/an	2 768 €/m <sup>2</sup>
Pietra-di-Verde	102	8 km <sup>2</sup>	13 h/km <sup>2</sup>	34.3%	3.9%	19 510 €/an	2 045 €/m <sup>2</sup>
Ortale	25	4 km <sup>2</sup>	6 h/km <sup>2</sup>	48%	8%	NC	NC
Santa-Lucia-di-Moriani	1 514	6 km <sup>2</sup>	252 h/km <sup>2</sup>	40.9%	6.5%	20 060 €/an	2 647 €/m <sup>2</sup>
Felce	54	4 km <sup>2</sup>	14 h/km <sup>2</sup>	20.4%	0%	NC	1 000 €/m <sup>2</sup>
Valle-d'Alesani	124	9 km <sup>2</sup>	14 h/km <sup>2</sup>	25%	2.4%	NC	NC
Poggio-Mezzana	885	8 km <sup>2</sup>	111 h/km <sup>2</sup>	34.1%	4.2%	20 470 €/an	3 039 €/m <sup>2</sup>
Canale-di-Verde	302	14 km <sup>2</sup>	22 h/km <sup>2</sup>	39.4%	5.3%	21 180 €/an	3 709 €/m <sup>2</sup>

bien-dans-ma-ville.fr



# Vous aimez votre ville ? Notez-la !

Et faites-nous part de vos remarques constructives



Avec

**BIEN** dans  
ma **VILLE** 