



Version web

Ville de Valgelon-La Rochette

Présenté par

BIEN dans
ma **VILLE** 

Sommaire

Situation géographique	3
Statistiques sur la population	4
Evolution du nombre d'habitants	4
Tranche d'âge	5
0-14 ans	5
15-29 ans	5
30-44 ans	5
45-59 ans	5
60-74 ans	5
75-89 ans	5
90 ans et +	5
Activité professionnelle	5
Agriculteurs	5
Artisans, Commerçants	5
Cadres et sup.	5
Professions intermédiaires	5
Employé	5
Ouvrier	5
Retraité	5
Autres	5
Niveau de diplôme	6
Sans diplôme ou CEP	6
Brevet, BEPC, DNB	6
CAP-BEP ou équivalent	6
BAC ou équivalent	6
BAC+2	6
BAC+3 ou +4	6
BAC+5 ou plus	6
Composition des ménages	6
Couple sans enfant	6
Couple avec enfant(s)	6
Famille monoparentale	6
Colocation / Autre	6
Personnes seules	6
Profils électoraux	7
Premier tour	7
Sécurité	8
Evolution du nombre d'infractions	8
Pour comparer	9
Services à la population	10
Commerce	10
Éducation	10
Villes autour de Valgelon-La Rochette	11

Situation géographique



i Informations clés

- **Région** : Auvergne-Rhône-Alpes
- **Département** : Savoie
- **Code postal** : 73110
- **Superficie** : 7 km²



LE DÉPARTEMENT

Statistiques sur la population



Nombre d'habitants

4 207



Age moyen

42 ans



Pop active

44.6%



Taux chômage

6.4%



Pop densité

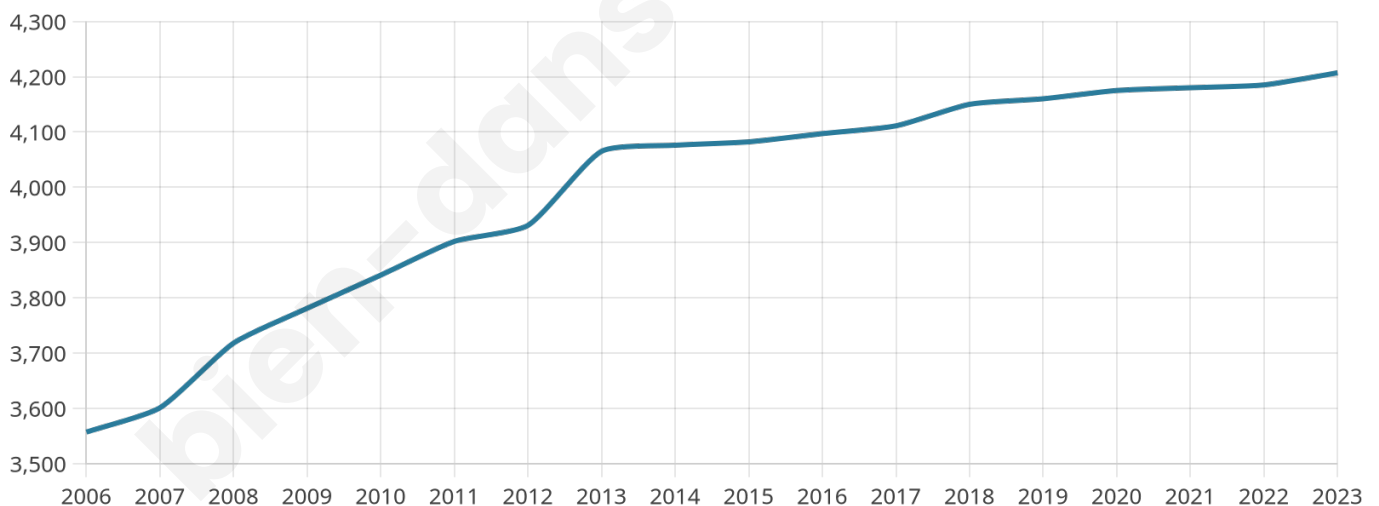
601 h/km²



Revenu moyen

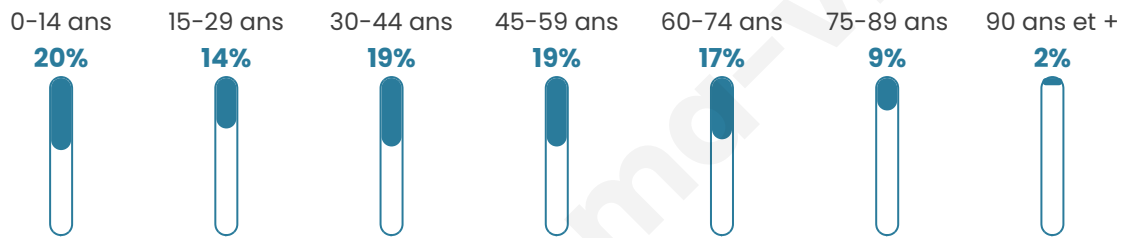
23 430 €/an

Evolution du nombre d'habitants

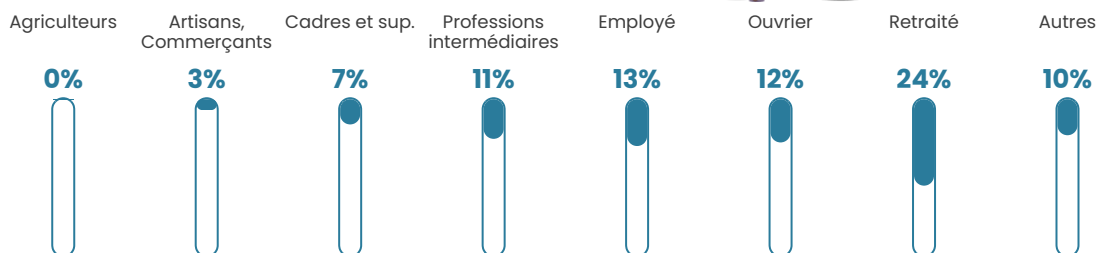


Sources : Institut national de la statistique et des études économiques (insee) selon Les dernières parutions officielles de 2024 portant sur les années 2020, 2021 et 2022.


Tranche d'âge




Activité professionnelle



Niveau de diplôme













Composition des ménages



Profils électoraux

Premier tour

	Marine LE PEN	30.76 %
	Emmanuel MACRON	25.38 %
	Jean-Luc MÉLENCHON	18.05 %
	Éric ZEMMOUR	5.95 %
	Valérie PÉCRESE	4.67 %
	Yannick JADOT	4.38 %
	Jean LASSALLE	2.95 %
	Nicolas DUPONT-AIGNAN	2.81 %
	Fabien ROUSSEL	2.29 %
	Anne HIDALGO	1.48 %
	Philippe POUTOU	0.90 %
	Nathalie ARTHAUD	0.38 %



2 897 inscrits

Participation : 73.9%

Votes blancs : 1.59%

Votes nuls : 0.33%

Second tour

	Emmanuel MACRON	48,39 %
	Marine LE PEN	51,61 %

2 897 inscrits

Participation : 70.73%

Votes blancs : 7.08%

Votes nuls : 1.85%

Sécurité



Agressions physiques / sexuelles

15



Cambriolages

0



Vols / dégradations

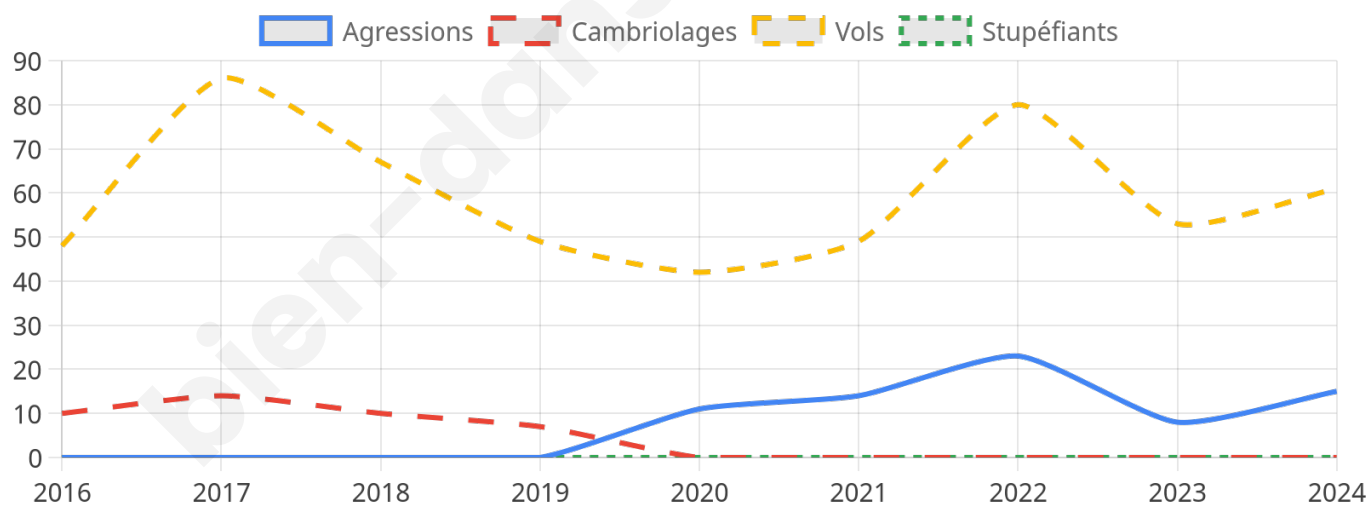
61



Stupéfiants

0

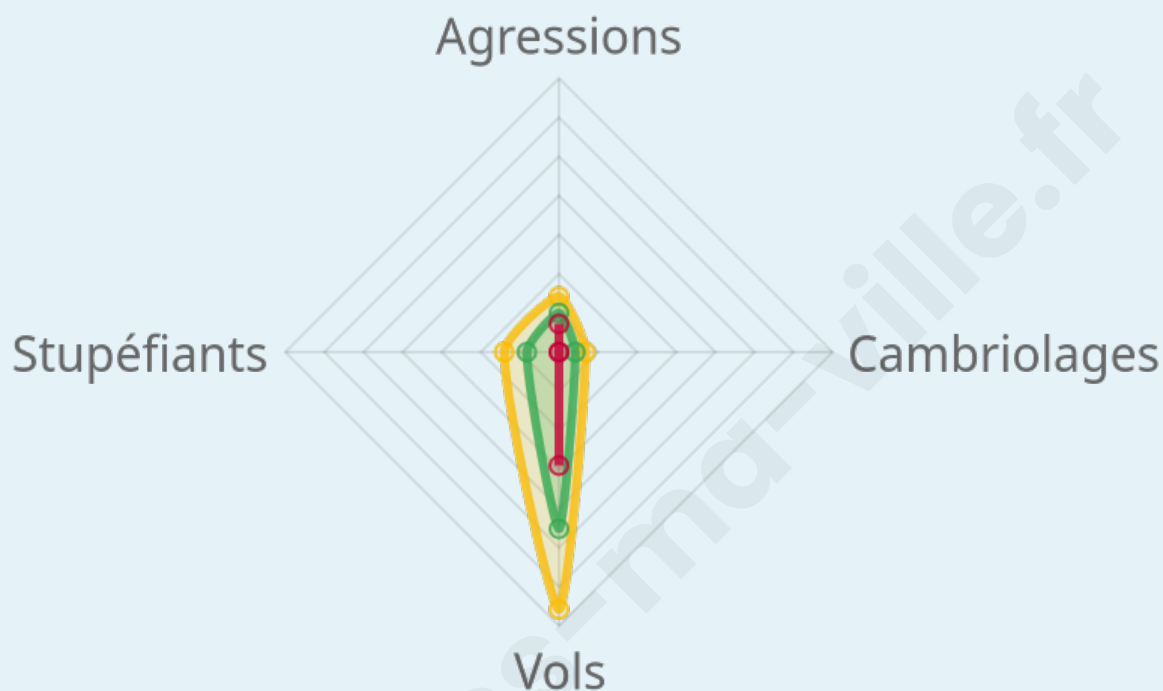
Evolution du nombre d'infractions



Pour comparer

(en proportion du nombre d'habitants)

■ Ville ■ Département ■ Région



Sources : Bases statistiques communale, départementale et régionale de la délinquance enregistrée par la police et la gendarmerie nationales selon les dernières parutions officielles de 2025 portant sur l'année 2024 ([data.gouv](https://data.gouv.fr)).

Agressions physiques / sexuelles : Violences sexuelles, coups et blessures volontaires intrafamiliaux, coups et blessures volontaires, autres coups, blessures volontaires et vols violents sans arme.

Cambriolages : Cambriolages de logements.

Vols : Vols avec armes, vols d'accessoires sur véhicules, vols dans les véhicules, vols de véhicules, vols sans violence contre des personnes, destructions, dégradations volontaires et escroqueries.

Stupéfiants : Trafic de stupéfiants dont (AFD) et usage de stupéfiants.

Services à la population



Commerce

Hypermarché	X Pontcharra 9km
Supermarché	1
Superette	2
Boulangerie	2
Boucherie	1
Restaurant	7
Garage	6
Station-service	1
Banque	8
La poste	1
Coiffeur	8
Tabac	1
Bars / discothèque	5
Bibliothèque	X Chignin 11km
Cinéma	X Allevard 8km
Vétérinaire	2



Santé

Pharmacie	1
Hôpital	X Chambéry 20km
Laboratoire d'analyses médicales	X Montmélian 6km
Etablissement pour handicapé	X Pontcharra 9km
EHPA	2
Médecin	6
Dentiste	3
Chirurgien	X Challes-les-Eaux 15km
Dermatologue	X Challes-les-Eaux 14km
Anesthésiste	X Pontcharra 8km
Gastro-entérologue	X Challes-les-Eaux 15km
Gynécologue	X Challes-les-Eaux 14km
Cancérologue	X Challes-les-Eaux 15km
Neurologue	X Challes-les-Eaux 15km
Ophthalmologue	X Crêts en Belledonne 12km
ORL	X Challes-les-Eaux 15km
Cardiologue	X Challes-les-Eaux 15km
Pédiatre	X Chambéry 19km
Pneumologue	X Chambéry 19km
Psychologue	X Challes-les-Eaux 14km
Radiologue	X Planaise 6km
Rhumatologue	X Chambéry 19km
Sage-femme	1



Éducation

Crèche	2
Ecole maternelle Public	2
Ecole maternelle Privé	X Grenoble 45km
Ecole primaire Public	1
Ecole primaire Privé	X Allevard 8km
Collège Public	1
Collège Privé	X La Ravoire 17km
Lycée Public	X Pontcharra 9km
Lycée Privé	X Montmélian 6km

Sources : Base Sirene des entreprises et de leurs établissements selon les dernières parutions officielles de 2025 portant sur l'année 2024 ([data.gouv](#)). Liste, localisation et tarifs des professionnels de santé selon les dernières parutions officielles de 2025 portant sur l'année 2024 ([opendatasoft](#)) et FINISS Extraction du Fichier des établissements selon les dernières parutions officielles de 2025 portant sur l'année 2024 ([data.gouv](#)). Adresse et géolocalisation des établissements d'enseignement du premier et second degrés selon les dernières parutions officielles de 2025 portant sur l'année 2024 ([data.education.gouv](#))

Villes autour de Valgelon-La Rochette

Ville	Habitants	Superficie	Pop densité	Pop active	Taux chômage	Revenu moyen	Prix immobilier
La Croix-de-la-Rochette	380	3 km ²	127 h/km ²	51.6%	4.2%	24 500 €/an	1 784 €/m ²
Arvillard	861	29 km ²	30 h/km ²	47.2%	4.5%	23 760 €/an	2 572 €/m ²
Rotherens	371	1 km ²	371 h/km ²	55.3%	4%	25 850 €/an	1 725 €/m ²
Presle	424	11 km ²	39 h/km ²	48.8%	4.7%	24 890 €/an	3 282 €/m ²
Villard-Sallet	310	3 km ²	103 h/km ²	45.2%	3.2%	26 000 €/an	1 738 €/m ²
Détrier (1 avis)	427	2 km ²	214 h/km ²	48.7%	1.6%	26 470 €/an	1 817 €/m ²
Villaroux	192	3 km ²	64 h/km ²	47.4%	2.1%	28 930 €/an	3 321 €/m ²
Le Verneil	88	7 km ²	13 h/km ²	60.2%	4.5%	NC	1 092 €/m ²
Le Moutaret	250	5 km ²	50 h/km ²	54.4%	4.4%	27 920 €/an	3 613 €/m ²
La Chapelle-Blanche	596	4 km ²	149 h/km ²	46%	1.7%	27 980 €/an	1 905 €/m ²
La Table	445	14 km ²	32 h/km ²	50.1%	5.2%	23 680 €/an	1 435 €/m ²
Saint-Pierre-de-Soucy	437	9 km ²	49 h/km ²	47.1%	2.7%	25 230 €/an	1 587 €/m ²
Les Mollettes	870	5 km ²	174 h/km ²	52.4%	2.9%	24 390 €/an	1 688 €/m ²
Sainte-Hélène-du-Lac	855	7 km ²	122 h/km ²	47%	3.9%	27 590 €/an	2 165 €/m ²
La Chapelle-du-Bard (2 avis)	541	27 km ²	20 h/km ²	51.9%	1.5%	25 000 €/an	1 931 €/m ²

bien-dans-ma-ville.fr



Vous aimez votre ville ? Notez-la !

Et faites-nous part de vos remarques constructives



Avec

BIEN dans
ma **VILLE** 