



Version web

Ville de Valforêt

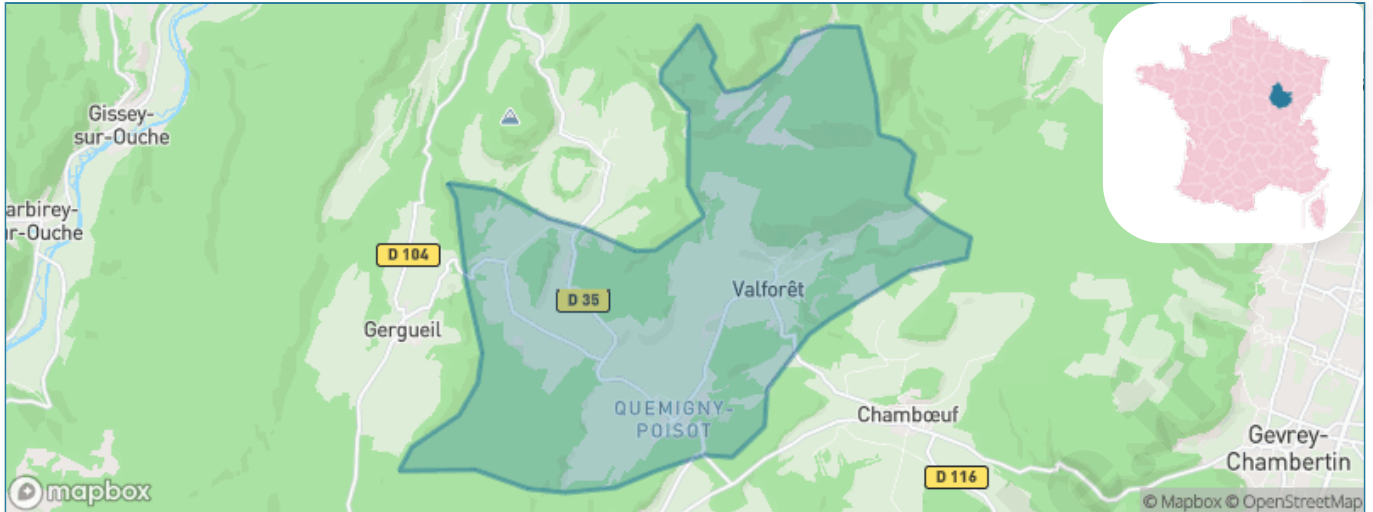
Présenté par

BIEN dans
ma **VILLE** 

Sommaire

Situation géographique	3
Statistiques sur la population	4
Evolution du nombre d'habitants	4
Tranche d'âge	5
0-14 ans	5
15-29 ans	5
30-44 ans	5
45-59 ans	5
60-74 ans	5
75-89 ans	5
90 ans et +	5
Activité professionnelle	5
Agriculteurs	5
Artisans, Commerçants	5
Cadres et sup.	5
Professions intermédiaires	5
Employé	5
Ouvrier	5
Retraité	5
Autres	5
Niveau de diplôme	6
Sans diplôme ou CEP	6
Brevet, BEPC, DNB	6
CAP-BEP ou équivalent	6
BAC ou équivalent	6
BAC+2	6
BAC+3 ou +4	6
BAC+5 ou plus	6
Composition des ménages	6
Couple sans enfant	6
Couple avec enfant(s)	6
Famille monoparentale	6
Colocation / Autre	6
Personnes seules	6
Profils électoraux	7
Premier tour	7
Sécurité	8
Evolution du nombre d'infractions	8
Pour comparer	9
Services à la population	10
Commerce	10
Éducation	10
Villes autour de Valforêt	12

Situation géographique



i Informations clés

- **Région** : Bourgogne-Franche-Comté
- **Département** : Côte-d'or
- **Code postal** : 21220
- **Superficie** : 22 km²

RÉGION
BOURGOGNE
FRANCHE
COMTE

Côte
d'Or
LE DÉPARTEMENT



Statistiques sur la population



Nombre d'habitants

331



Age moyen

43 ans



Pop active

49.5%



Taux chômage

3.5%



Pop densité

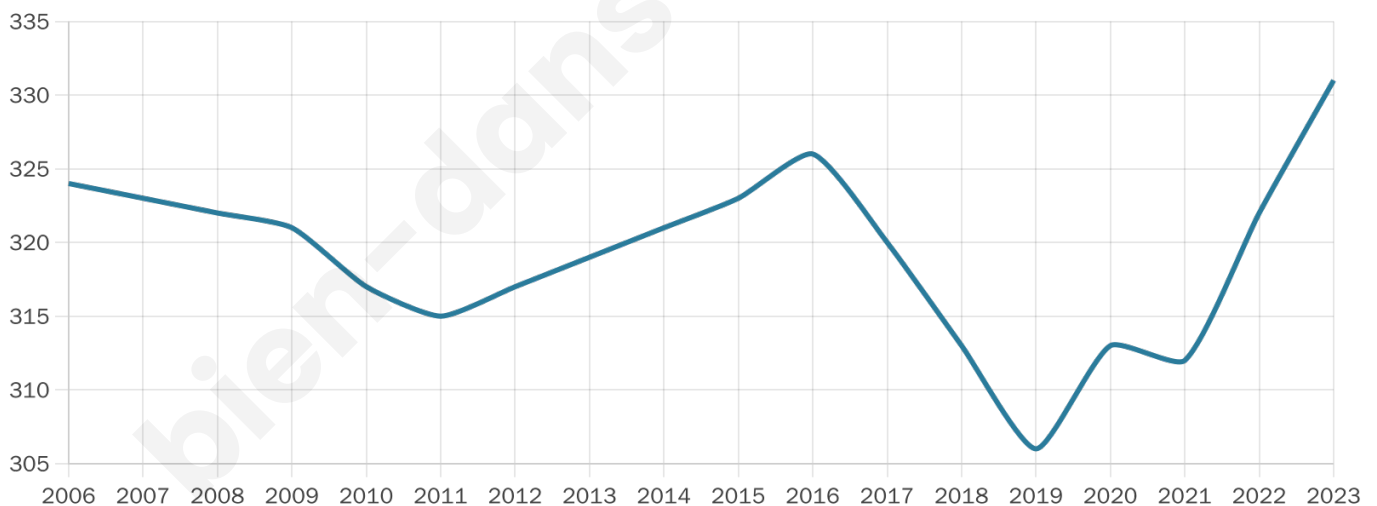
15 h/km²



Revenu moyen

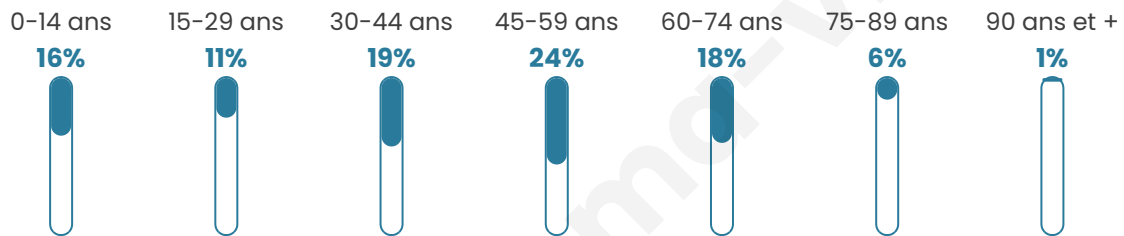
26 660 €/an

Evolution du nombre d'habitants

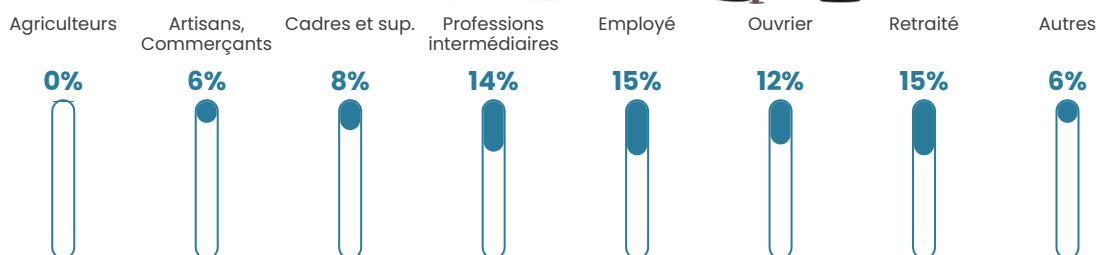


Sources : Institut national de la statistique et des études économiques (insee) selon Les dernières parutions officielles de 2024 portant sur les années 2020, 2021 et 2022.

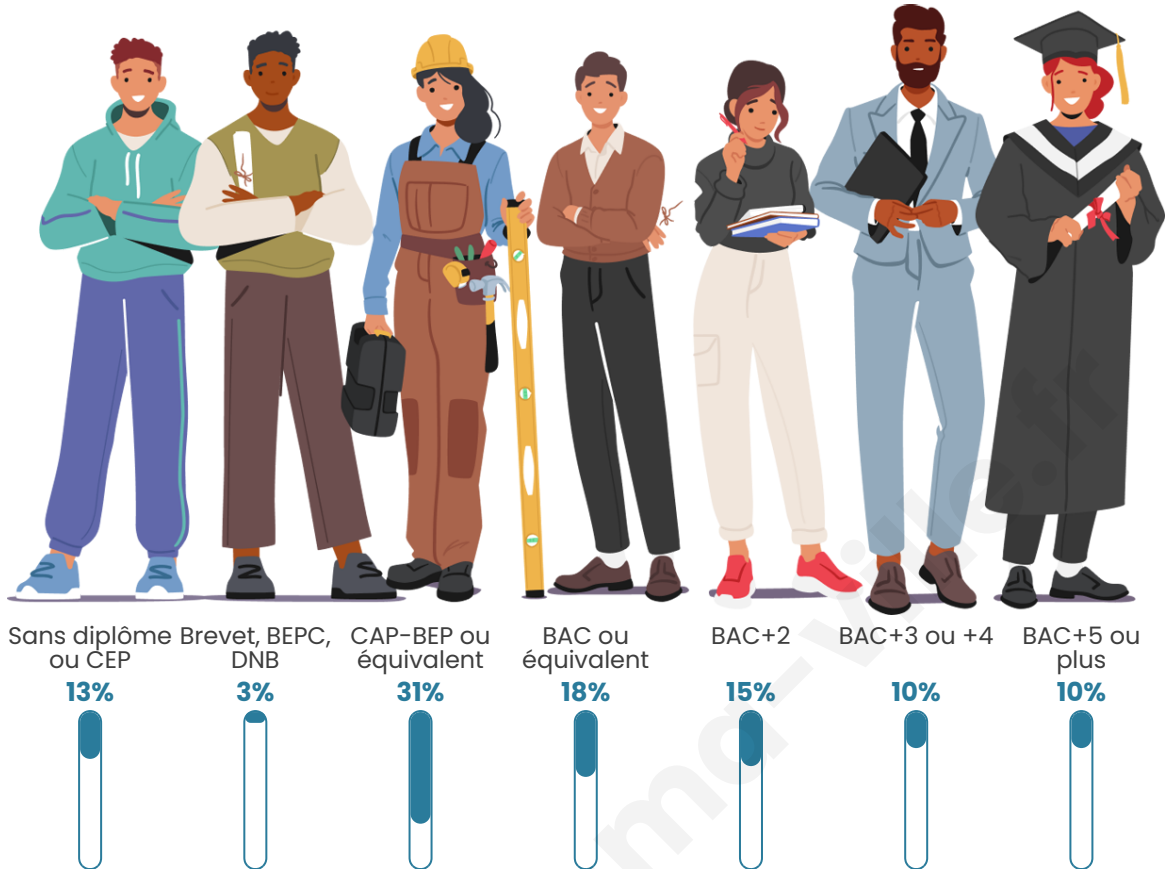
Tranche d'âge




Activité professionnelle



Niveau de diplôme















Composition des ménages



Profils électoraux

Premier tour

	Emmanuel MACRON	26.22 %
	Marine LE PEN	24.00 %
	Jean-Luc MÉLENCHON	17.78 %
	Yannick JADOT	14.22 %
	Éric ZEMMOUR	4.89 %
	Valérie PÉCRESE	4.00 %
	Fabien ROUSSEL	3.11 %
	Jean LASSALLE	1.78 %
	Philippe POUTOU	1.78 %
	Nicolas DUPONT- AIGNAN	1.78 %
	Anne HIDALGO	0.44 %
	Nathalie ARTHAUD	0.00 %



279 inscrits

Participation : 83.51%

Votes blancs : 3.00%

Votes nuls : 0.43%

Second tour

	Emmanuel MACRON	63,18 %
	Marine LE PEN	36,82 %

279 inscrits

Participation : 79.21%

Votes blancs : 8.14%

Votes nuls : 0.9%

Sécurité



Agressions physiques / sexuelles

0



Cambriolages

0



Vols / dégradations

0



Stupéfiants

0

Evolution du nombre d'infractions



Pour comparer

(en proportion du nombre d'habitants)



Sources : Bases statistiques communale, départementale et régionale de la délinquance enregistrée par la police et la gendarmerie nationales selon les dernières parutions officielles de 2025 portant sur l'année 2024 ([data.gouv](https://data.gouv.fr)).

Agressions physiques / sexuelles : Violences sexuelles, coups et blessures volontaires intrafamiliaux, coups et blessures volontaires, autres coups, blessures volontaires et vols violents sans arme.

Cambriolages : Cambriolages de logements.

Vols : Vols avec armes, vols d'accessoires sur véhicules, vols dans les véhicules, vols de véhicules, vols sans violence contre des personnes, destructions, dégradations volontaires et escroqueries.

Stupéfiants : Trafic de stupéfiants dont (AFD) et usage de stupéfiants.

Services à la population



Commerce

Hypermarché	X <u>Brochon</u> 8km
Supermarché	X <u>Fleurey-sur-Ouche</u> 7km
Superette	X <u>Gergueil</u> 5km
Boulangerie	X <u>Fleurey-sur-Ouche</u> 7km
Boucherie	X <u>Chenôve</u> 11km
Restaurant	X <u>Brochon</u> 7km
Garage	X <u>Urcy</u> 3km
Station-service	X <u>Gevrey-Chambertin</u> 5km
Banque	X <u>Fleurey-sur-Ouche</u> 7km
La poste	X <u>Fleurey-sur-Ouche</u> 8km
Coiffeur	X <u>Gevrey-Chambertin</u> 7km
Tabac	X <u>Fleurey-sur-Ouche</u> 7km
Bars / discothèque	X <u>Gevrey-Chambertin</u> 7km
Bibliothèque	X <u>Chenôve</u> 11km
Cinéma	X <u>Dijon</u> 12km
Vétérinaire	X <u>Urcy</u> 3km



Santé

Pharmacie	X <u>Gevrey-Chambertin</u> 7km
Hôpital	X <u>Dijon</u> 12km
Laboratoire d'analyses médicales	X <u>Gevrey-Chambertin</u> 8km
Etablissement pour handicapé	X <u>Gevrey-Chambertin</u> 9km
EHPA	X <u>Brochon</u> 7km
Médecin	X <u>L'Étang-Vergy</u> 7km
Dentiste	X <u>Gevrey-Chambertin</u> 7km
Chirurgien	X <u>Talant</u> 14km
Dermatologue	X <u>Chenôve</u> 11km
Anesthésiste	X <u>Talant</u> 14km
Gastro-entérologue	X <u>Dijon</u> 14km
Gynécologue	X <u>Chenôve</u> 12km
Cancérologue	X <u>Chalon-sur-Saône</u> 50km
Neurologue	X <u>Dijon</u> 14km
Ophtalmologue	X <u>Dijon</u> 14km
ORL	X <u>Talant</u> 14km
Cardiologue	X <u>Chenôve</u> 11km
Pédiatre	X <u>Chenôve</u> 11km
Pneumologue	X <u>Chenôve</u> 11km
Psychologue	X <u>Chenôve</u> 11km
Radiologue	X <u>Dijon</u> 15km
Rhumatologue	X <u>Dijon</u> 15km
Sage-femme	X <u>Gevrey-Chambertin</u> 8km



Éducation

Crèche	X <u>Brochon</u> 7km
Ecole maternelle Public	X <u>Brochon</u> 7km
Ecole maternelle Privé	X <u>Divonne-les-Bains</u> 138km
Ecole primaire Public	X <u>Chamboeuf</u> 3km
Ecole primaire Privé	X <u>Chenôve</u> 11km
Collège Public	X <u>Brochon</u> 8km
Collège Privé	X <u>Dijon</u> 12km
Lycée Public	X <u>Brochon</u> 7km
Lycée Privé	X <u>Dijon</u> 12km

Sources : Base Sirene des entreprises et de leurs établissements selon les dernières parutions officielles de 2025 portant sur l'année 2024 ([data.gouv](https://data.gouv.fr)). Liste, localisation et tarifs des professionnels de santé selon les dernières parutions officielles de 2025 portant sur l'année 2024 ([opendatasoft](https://opendatasoft.com)) et FINESS Extraction du Fichier des établissements selon les dernières parutions officielles de 2025 portant sur l'année 2024 ([data.gouv](https://data.gouv.fr)). Adresse et géolocalisation des établissements d'enseignement du premier et second degrés selon les dernières parutions officielles de 2025 portant sur l'année 2024 ([data.education.gouv](https://data.education.gouv.fr))

bien-dans-ma-ville.fr

Villes autour de Valforêt

Ville	Habitants	Superficie	Pop densité	Pop active	Taux chômage	Revenu moyen	Prix immobilier
Chamboeuf	374	11 km ²	34 h/km ²	53.2%	1.6%	28 990 €/an	1 341 €/m ²
Urcy	143	7 km ²	20 h/km ²	53.8%	2.1%	25 760 €/an	1 786 €/m ²
Semezanges	100	8 km ²	13 h/km ²	47%	8%	27 180 €/an	2 035 €/m ²
Flavignerot	232	6 km ²	39 h/km ²	50%	3.4%	27 110 €/an	1 185 €/m ²
Gergueil	131	9 km ²	15 h/km ²	50.4%	3.1%	25 660 €/an	1 894 €/m ²
Gevrey-Chambertin (3 avis)	2 917	24 km ²	122 h/km ²	51.1%	2.6%	23 570 €/an	2 098 €/m ²
Ternant	81	16 km ²	5 h/km ²	46.9%	1.2%	NC	2 124 €/m ²
Curley	142	5 km ²	28 h/km ²	51.4%	1.4%	24 160 €/an	1 756 €/m ²
Arcey	51	3 km ²	17 h/km ²	58.8%	0%	NC	NC
Fixin (2 avis)	701	10 km ²	70 h/km ²	43.5%	2.3%	31 990 €/an	5 091 €/m ²
Brochon	664	7 km ²	95 h/km ²	43.1%	3%	28 610 €/an	1 132 €/m ²
L'Étang-Vergy	200	2 km ²	100 h/km ²	58.5%	3.5%	27 390 €/an	1 473 €/m ²
Reulle-Vergy	163	6 km ²	27 h/km ²	45.4%	1.8%	26 610 €/an	2 179 €/m ²
Corcelles-les-Monts (2 avis)	684	14 km ²	49 h/km ²	35.7%	1.6%	29 080 €/an	2 174 €/m ²
Bévy	133	5 km ²	27 h/km ²	51.9%	3%	22 820 €/an	2 012 €/m ²

bien-dans-ma-ville.fr



Vous aimez votre ville ? Notez-la !

Et faites-nous part de vos remarques constructives



Avec

BIEN dans
ma **VILLE** 