



Version web

Ville de Valernes

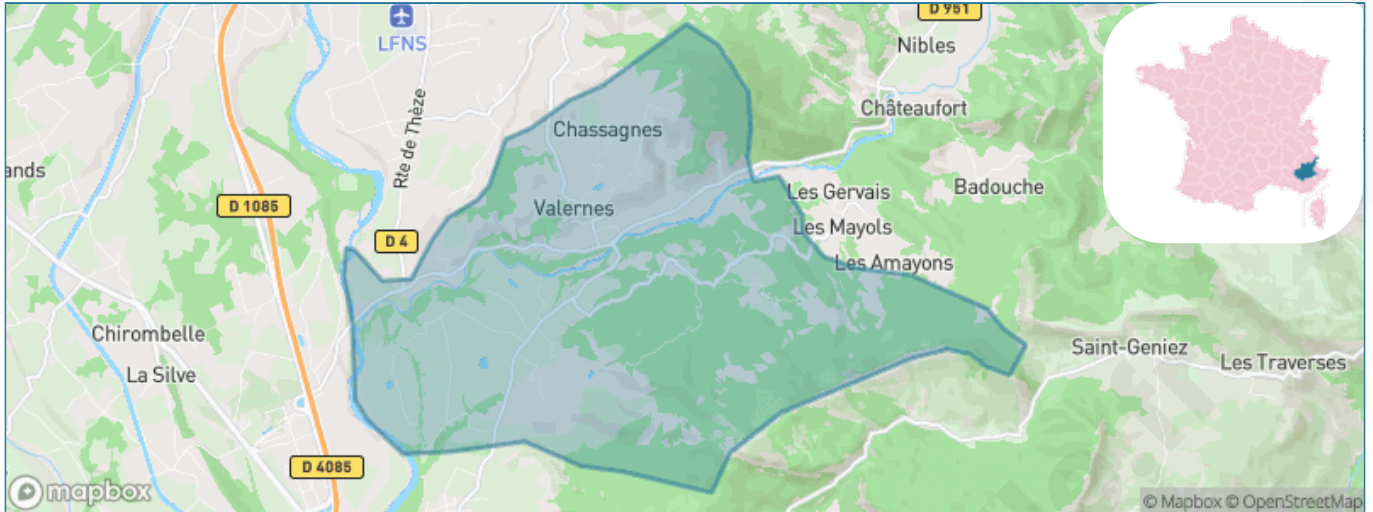
Présenté par

BIEN dans
ma **VILLE** 

Sommaire

Situation géographique	3
Statistiques sur la population	4
Evolution du nombre d'habitants	4
Tranche d'âge	5
0-14 ans	5
15-29 ans	5
30-44 ans	5
45-59 ans	5
60-74 ans	5
75-89 ans	5
90 ans et +	5
Activité professionnelle	5
Agriculteurs	5
Artisans, Commerçants	5
Cadres et sup.	5
Professions intermédiaires	5
Employé	5
Ouvrier	5
Retraité	5
Autres	5
Niveau de diplôme	6
Sans diplôme ou CEP	6
Brevet, BEPC, DNB	6
CAP-BEP ou équivalent	6
BAC ou équivalent	6
BAC+2	6
BAC+3 ou +4	6
BAC+5 ou plus	6
Composition des ménages	6
Couple sans enfant	6
Couple avec enfant(s)	6
Famille monoparentale	6
Colocation / Autre	6
Personnes seules	6
Profils électoraux	7
Premier tour	7
Sécurité	8
Evolution du nombre d'infractions	8
Pour comparer	9
Services à la population	10
Commerce	10
Éducation	10
Villes autour de Valernes	11

Situation géographique



i Informations clés

- **Région** : Provence-Alpes-Côte d'Azur
- **Département** : Alpes-de-Haute-Provence
- **Code postal** : 04200
- **Superficie** : 28 km²



Statistiques sur la population



Nombre d'habitants

245



Age moyen

44 ans



Pop active

46.5%



Taux chômage

6%



Pop densité

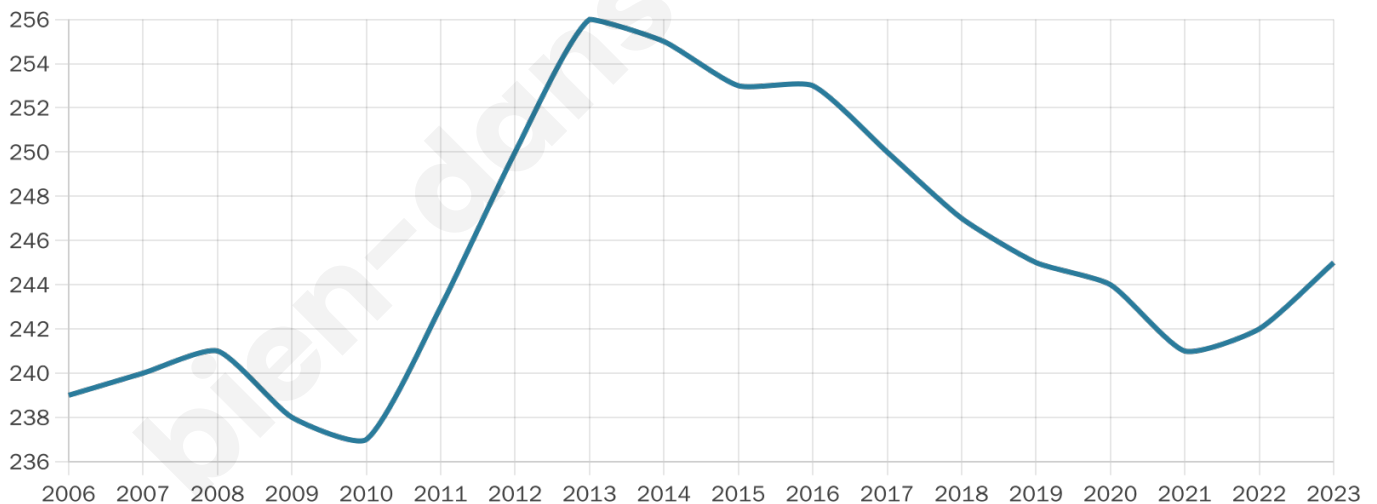
9 h/km²



Revenu moyen

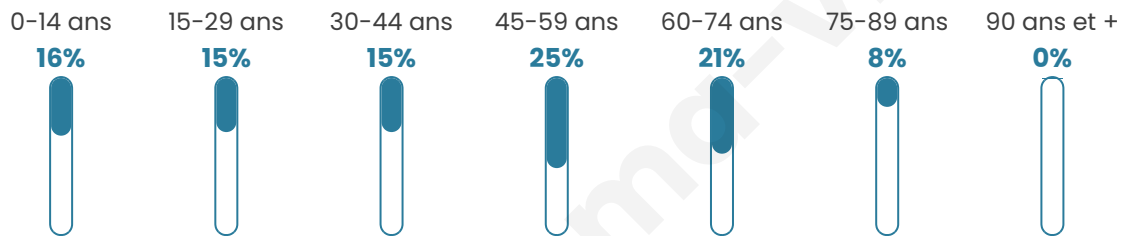
20 580 €/an

Evolution du nombre d'habitants

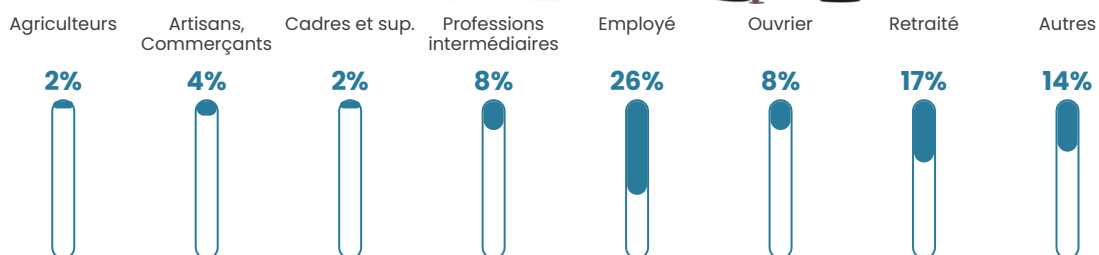


Sources : Institut national de la statistique et des études économiques (insee) selon Les dernières parutions officielles de 2024 portant sur les années 2020, 2021 et 2022.


Tranche d'âge




Activité professionnelle



Niveau de diplôme





Composition des ménages



Profils électoraux

Premier tour

	Marine LE PEN	22.52 %
	Emmanuel MACRON	20.53 %
	Jean-Luc MÉLENCHON	16.56 %
	Éric ZEMMOUR	14.57 %
	Yannick JADOT	6.62 %
	Jean LASSALLE	5.96 %
	Valérie PÉCRESE	3.97 %
	Nicolas DUPONT-AIGNAN	3.31 %
	Fabien ROUSSEL	2.65 %
	Anne HIDALGO	1.32 %
	Philippe POUTOU	1.32 %
	Nathalie ARTHAUD	0.66 %



208 inscrits

Participation : 76.44%

Votes blancs : 3.77%

Votes nuls : 1.26%

Second tour

	Emmanuel MACRON	46,67 %
	Marine LE PEN	53,33 %

206 inscrits

Participation : 78.64%

Votes blancs : 11.11%

Votes nuls : 5.56%

Sécurité



Agressions physiques / sexuelles

0



Cambriolages

0



Vols / dégradations

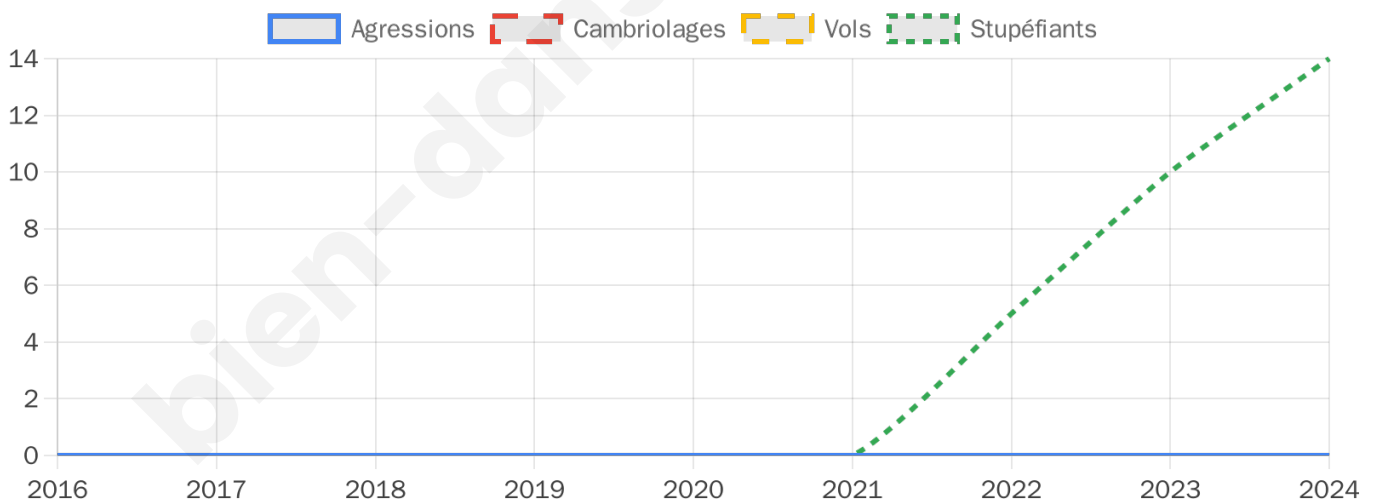
0



Stupéfiants

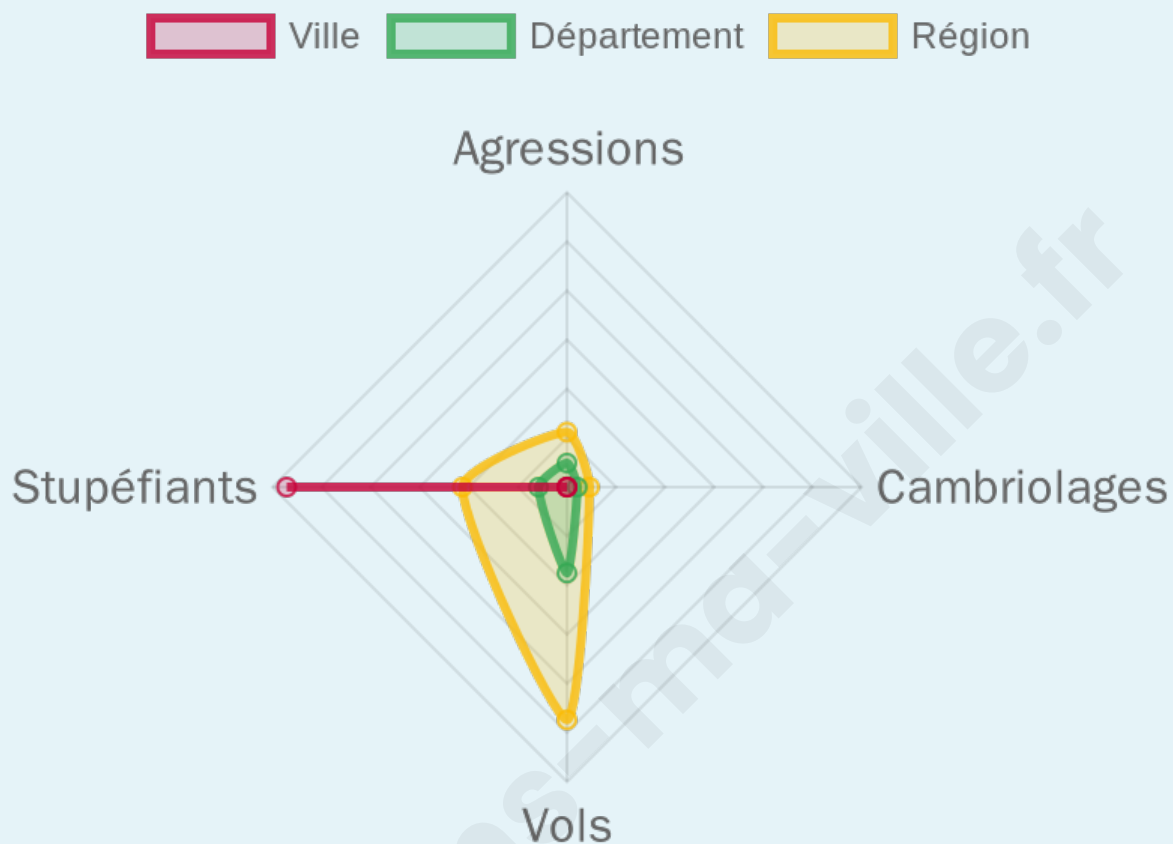
14

Evolution du nombre d'infractions



Pour comparer

(en proportion du nombre d'habitants)



Sources : Bases statistiques communale, départementale et régionale de la délinquance enregistrée par la police et la gendarmerie nationales selon les dernières parutions officielles de 2025 portant sur l'année 2024 ([data.gouv](https://data.gouv.fr)).

Agressions physiques / sexuelles : Violences sexuelles, coups et blessures volontaires intrafamiliaux, coups et blessures volontaires, autres coups, blessures volontaires et vols violents sans arme.

Cambriolages : Cambriolages de logements.

Vols : Vols avec armes, vols d'accessoires sur véhicules, vols dans les véhicules, vols de véhicules, vols sans violence contre des personnes, destructions, dégradations volontaires et escroqueries.

Stupéfiants : Trafic de stupéfiants dont (AFD) et usage de stupéfiants.

Services à la population



Commerce

Hypermarché	X Sisteron 5km
Supermarché	X Sisteron 6km
Superette	X Mison 6km
Boulangerie	X Sisteron 5km
Boucherie	X Sisteron 7km
Restaurant	X Vaumeilh 2km
Garage	X Mison 5km
Station-service	X Sisteron 8km
Banque	X Sisteron 8km
La poste	X Sisteron 8km
Coiffeur	X Mison 5km
Tabac	X Sisteron 8km
Bars / discothèque	2
Bibliothèque	X Malijai 25km
Cinéma	X Sisteron 8km
Vétérinaire	X Sisteron 6km



Santé

Pharmacie	X Sisteron 6km
Hôpital	X Sisteron 8km
Laboratoire d'analyses médicales	X Sisteron 8km
Etablissement pour handicapé	X Laragne-Montéglin 13km
EHPA	X Sisteron 8km
Médecin	X Sisteron 6km
Dentiste	X Sisteron 6km
Chirurgien	X Volonne 18km
Dermatologue	X Tallard 23km
Anesthésiste	X Gap 35km
Gastro-entérologue	X Digne-les-Bains 28km
Gynécologue	X Digne-les-Bains 28km
Cancérologue	X Manosque 50km
Neurologue	X Gap 35km
Ophthalmologue	X La Saulce 18km
ORL	X Sisteron 8km
Cardiologue	X Sisteron 8km
Pédiatre	X Digne-les-Bains 29km
Pneumologue	X Oraison 39km
Psychologue	X Sisteron 8km
Radiologue	X Gap 33km
Rhumatologue	X Sisteron 6km
Sage-femme	X Noyers-sur-Jabron 16km



Éducation

Crèche	X Sisteron 6km
Ecole maternelle Public	X Vaumeilh 3km
Ecole maternelle Privé	X Vaison-la-Romaine 70km
Ecole primaire Public	1
Ecole primaire Privé	1
Collège Public	X Sisteron 10km
Collège Privé	X Noyers-sur-Jabron 15km
Lycée Public	X Sisteron 10km
Lycée Privé	X Digne-les-Bains 29km

Sources : Base Sirene des entreprises et de leurs établissements selon les dernières parutions officielles de 2025 portant sur l'année 2024 ([data.gouv](#)). Liste, localisation et tarifs des professionnels de santé selon les dernières parutions officielles de 2025 portant sur l'année 2024 ([opendatasoft](#)) et FINISS Extraction du Fichier des établissements selon les dernières parutions officielles de 2025 portant sur l'année 2024 ([data.gouv](#)). Adresse et géolocalisation des établissements d'enseignement du premier et second degrés selon les dernières parutions officielles de 2025 portant sur l'année 2024 ([data.education.gouv](#))

Villes autour de Valernes

Ville	Habitants	Superficie	Pop densité	Pop active	Taux chômage	Revenu moyen	Prix immobilier
Vaumeilh	270	25 km ²	11 h/km ²	52.6%	4.8%	18 090 €/an	1 378 €/m ²
Châteaufort	29	13 km ²	2 h/km ²	34.5%	3.4%	NC	1 357 €/m ²
Nibles	54	12 km ²	5 h/km ²	38.9%	7.4%	NC	1 954 €/m ²
Sigoyer	101	15 km ²	7 h/km ²	46.5%	7.9%	20 890 €/an	1 627 €/m ²
Thèze	268	11 km ²	24 h/km ²	40.7%	4.1%	19 870 €/an	2 398 €/m ²
Le Poët	790	15 km ²	53 h/km ²	45.7%	4.7%	22 380 €/an	1 864 €/m ²
Saint-Geniez	112	38 km ²	3 h/km ²	47.3%	6.3%	18 700 €/an	2 375 €/m ²
Entrepierres	414	47 km ²	9 h/km ²	43%	3.1%	25 900 €/an	2 780 €/m ²
Sisteron (17 avis)	7 850	50 km ²	157 h/km ²	41.5%	6.6%	20 900 €/an	1 652 €/m ²
Upaix	494	23 km ²	21 h/km ²	39.1%	2%	21 970 €/an	1 593 €/m ²
Valavoire	39	16 km ²	2 h/km ²	30.8%	5.1%	NC	1 602 €/m ²
Melve	131	14 km ²	9 h/km ²	42.7%	9.9%	19 170 €/an	2 541 €/m ²
Val Buëch-Méouge	1 354	68 km ²	20 h/km ²	40.5%	3.9%	22 300 €/an	1 491 €/m ²
Clamensane	183	23 km ²	8 h/km ²	44.8%	8.2%	18 900 €/an	2 381 €/m ²
Mison (1 avis)	1 112	31 km ²	36 h/km ²	45.4%	5.4%	22 860 €/an	1 742 €/m ²

bien-dans-ma-ville.fr



Vous aimez votre ville ? Notez-la !

Et faites-nous part de vos remarques constructives



Avec

BIEN dans ma **VILLE** 