



Version web

# Ville de Valencin

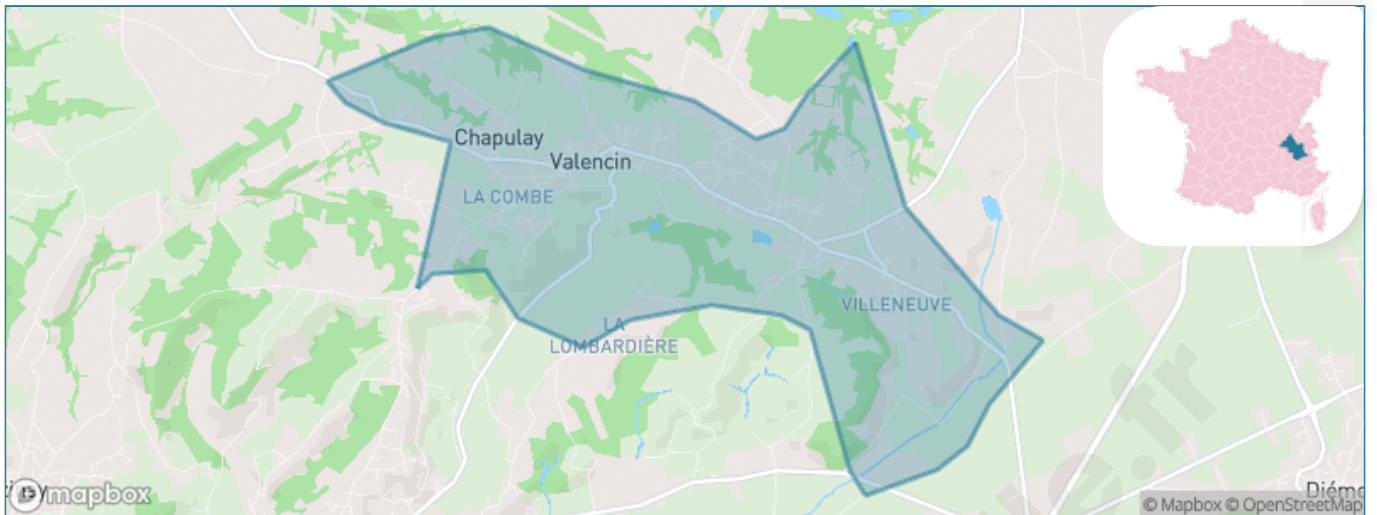
Présenté par

**BIEN** dans  
ma **VILLE** 

# Sommaire

Situation géographique .....	3
Statistiques sur la population .....	4
Evolution du nombre d'habitants .....	4
Tranche d'âge .....	5
0-14 ans .....	5
15-29 ans .....	5
30-44 ans .....	5
45-59 ans .....	5
60-74 ans .....	5
75-89 ans .....	5
90 ans et + .....	5
Activité professionnelle .....	5
Agriculteurs .....	5
Artisans, Commerçants .....	5
Cadres et sup. ....	5
Professions intermédiaires .....	5
Employé .....	5
Ouvrier .....	5
Retraité .....	5
Autres .....	5
Niveau de diplôme .....	6
Sans diplôme ou CEP .....	6
Brevet, BEPC, DNB .....	6
CAP-BEP ou équivalent .....	6
BAC ou équivalent .....	6
BAC+2 .....	6
BAC+3 ou +4 .....	6
BAC+5 ou plus .....	6
Composition des ménages .....	6
Couple sans enfant .....	6
Couple avec enfant(s) .....	6
Famille monoparentale .....	6
Colocation / Autre .....	6
Personnes seules .....	6
Profils électoraux .....	7
Premier tour .....	7
Sécurité .....	8
Evolution du nombre d'infractions .....	8
Pour comparer .....	9
Services à la population .....	10
Commerce .....	10
Éducation .....	10
Villes autour de Valencin .....	11
Avis sur la ville de Valencin .....	12
Moyenne par critère .....	12
Villes autour de Valencin .....	12
Répartition des avis par note .....	12
Répartition des avis par note .....	12

# Situation géographique



## i Informations clés

- **Région** : Auvergne-Rhône-Alpes
- **Département** : Isère
- **Code postal** : 38540
- **Superficie** : 9 km<sup>2</sup>



# Statistiques sur la population



Nombre d'habitants

**2 878**



Age moyen

**38 ans**



Pop active

**54.2%**



Taux chômage

**4.6%**



Pop densité

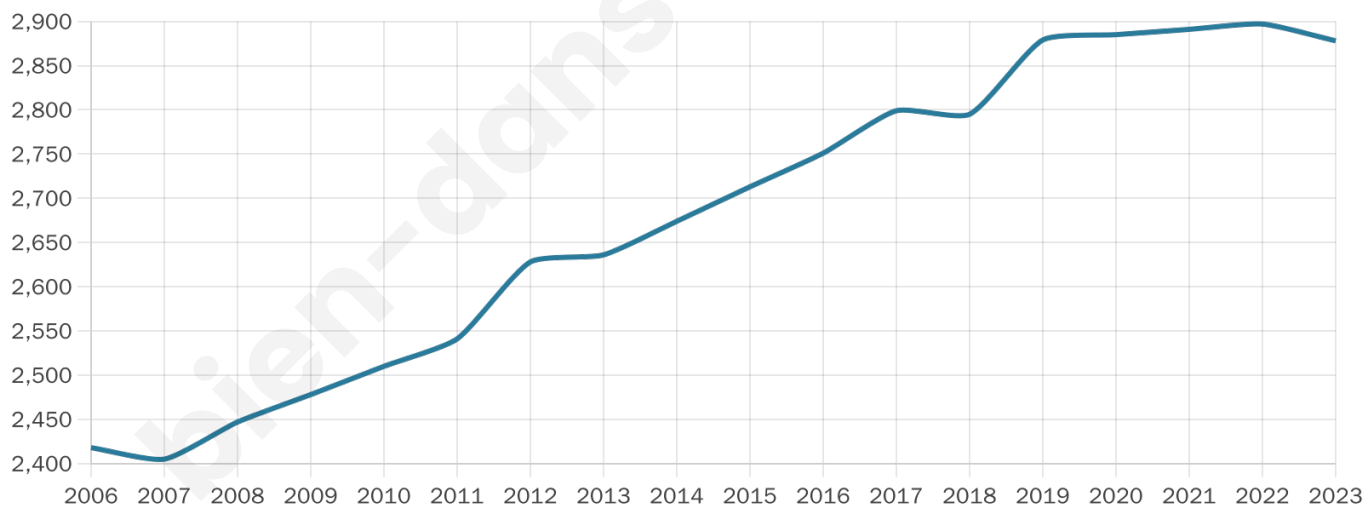
**320 h/km<sup>2</sup>**



Revenu moyen

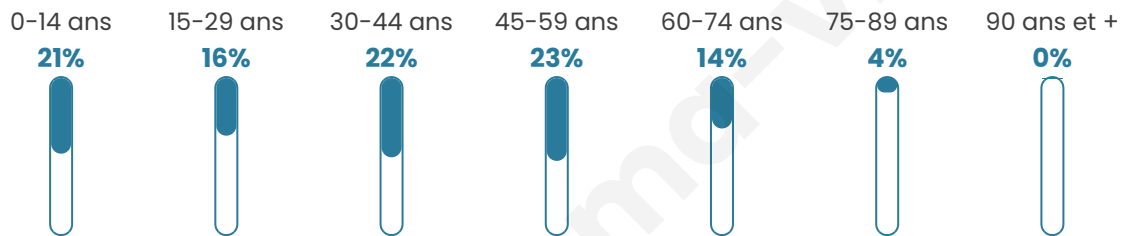
**28 430 €/an**

## Evolution du nombre d'habitants

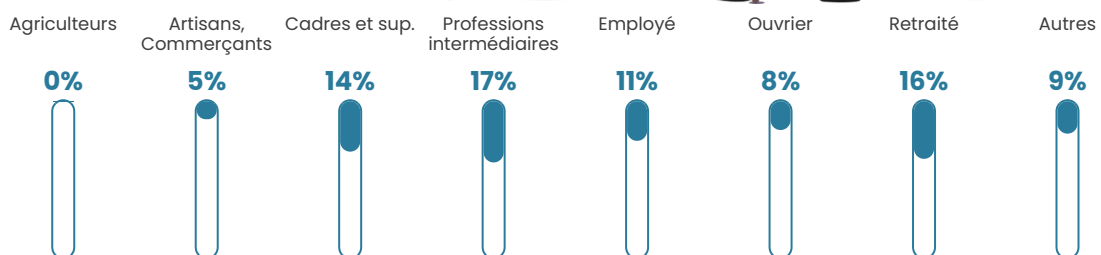


Sources : Institut national de la statistique et des études économiques (insee) selon Les dernières parutions officielles de 2024 portant sur les années 2020, 2021 et 2022.


## Tranche d'âge



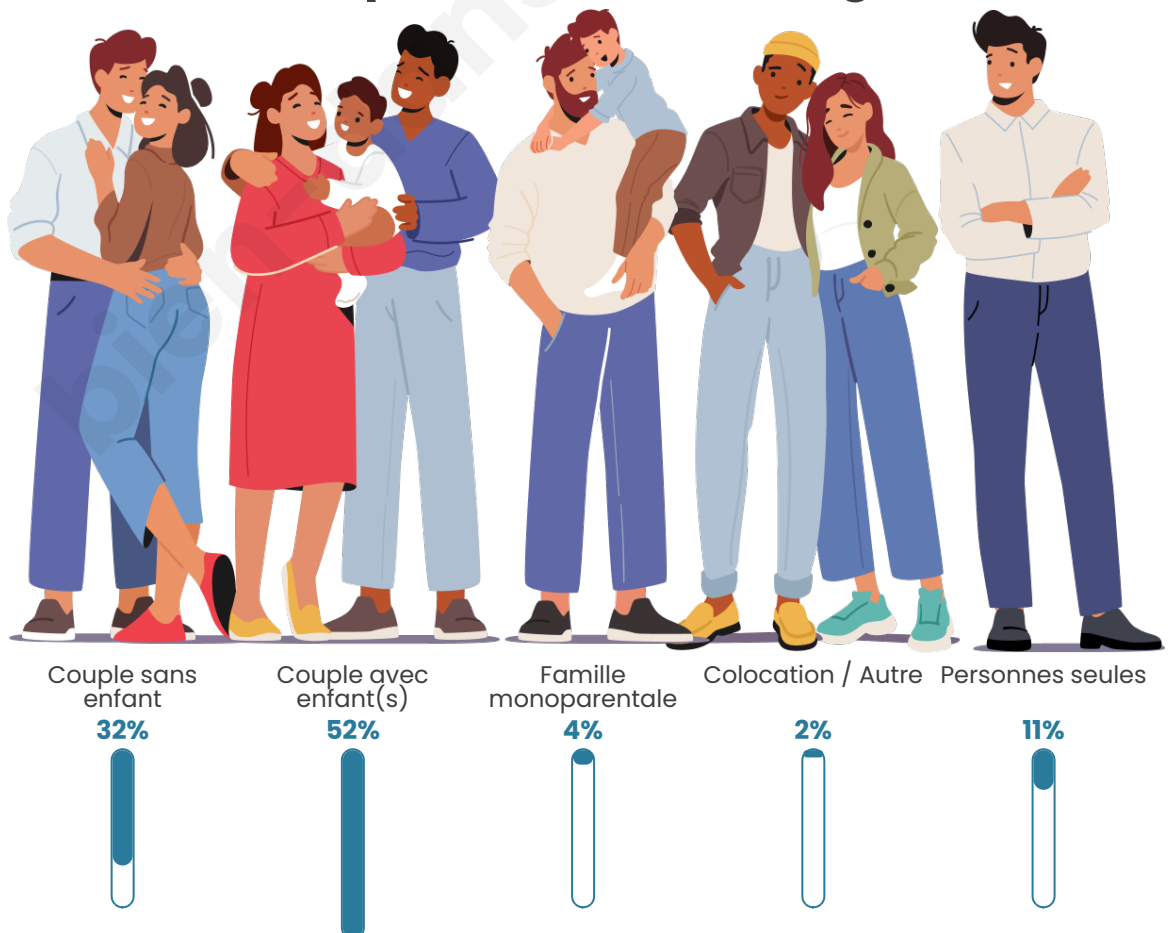
## Activité professionnelle



## Niveau de diplôme



## Composition des ménages



# Profils électoraux

## Premier tour

	Marine LE PEN	31.72 %
	Emmanuel MACRON	29.07 %
	Jean-Luc MÉLENCHON	12.15 %
	Éric ZEMMOUR	9.26 %
	Yannick JADOT	4.72 %
	Valérie PÉCRESSE	3.95 %
	Nicolas DUPONT-AIGNAN	2.54 %
	Jean LASSALLE	2.42 %
	Anne HIDALGO	1.77 %
	Fabien ROUSSEL	1.36 %
	Philippe POUTOU	0.77 %
	Nathalie ARTHAUD	0.29 %



### 2 082 inscrits

Participation : 83.05%

Votes blancs : 1.45%

Votes nuls : 0.46%

## Second tour

	Emmanuel MACRON	51,11 %
	Marine LE PEN	48,89 %

### 2 084 inscrits

Participation : 79.75%

Votes blancs : 6.08%

Votes nuls : 1.5%

# Sécurité



Agressions physiques / sexuelles

**0**



Cambriolages

**0**



Vols / dégradations

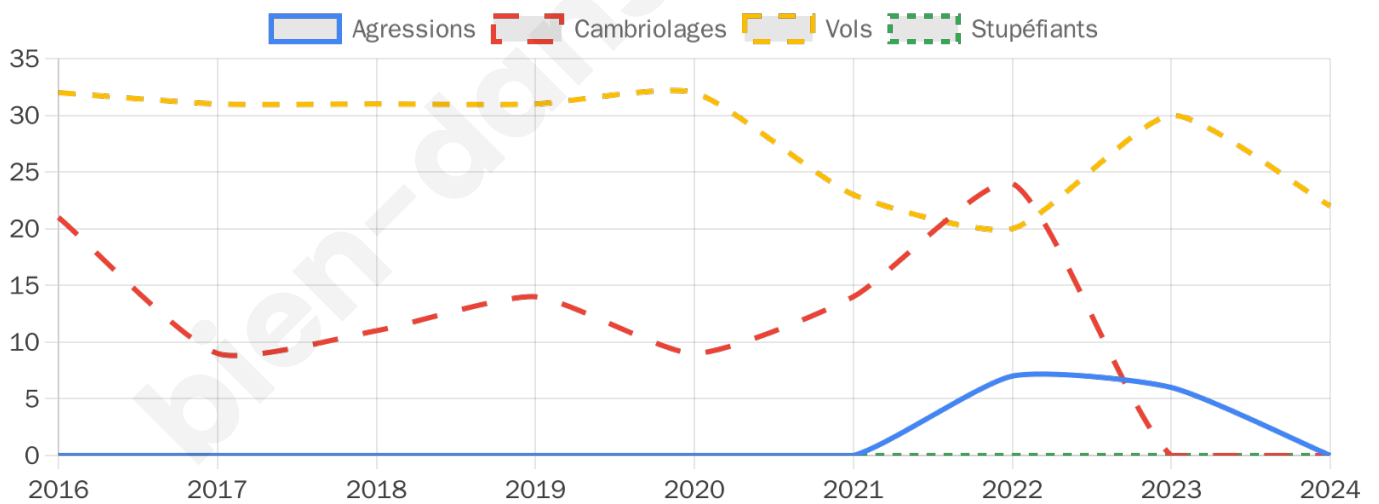
**22**



Stupéfiants

**0**

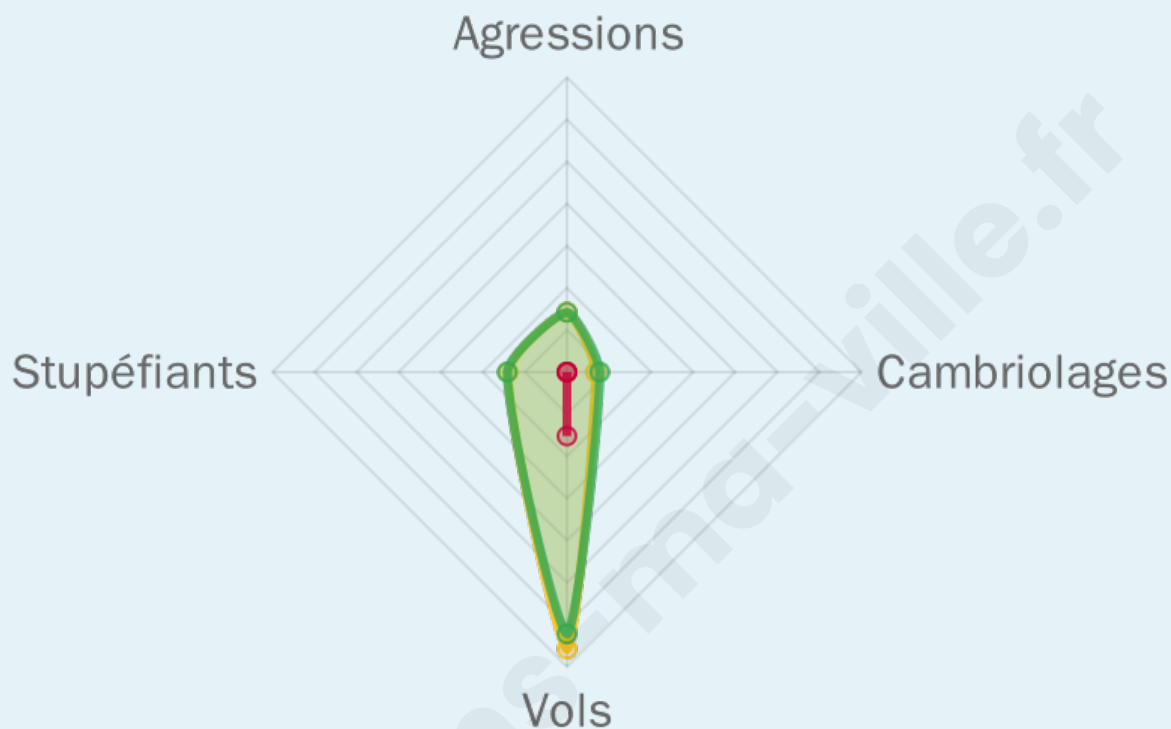
## Evolution du nombre d'infractions



## Pour comparer

(en proportion du nombre d'habitants)

■ Ville ■ Département ■ Région



Sources : Bases statistiques communale, départementale et régionale de la délinquance enregistrée par la police et la gendarmerie nationales selon les dernières parutions officielles de 2025 portant sur l'année 2024 ([data.gouv](https://data.gouv.fr)).

Agressions physiques / sexuelles : Violences sexuelles, coups et blessures volontaires intrafamiliaux, coups et blessures volontaires, autres coups, blessures volontaires et vols violents sans arme.

Cambriolages : Cambriolages de logements.

Vols : Vols avec armes, vols d'accessoires sur véhicules, vols dans les véhicules, vols de véhicules, vols sans violence contre des personnes, destructions, dégradations volontaires et escroqueries.

Stupéfiants : Trafic de stupéfiants dont (AFD) et usage de stupéfiants.

# Services à la population



## Commerce

Hypermarché	X <a href="#">Chaponnay</a> 8km
Supermarché	X <a href="#">Oytier-Saint-Oblas</a> 5km
Superette	1
Boulangerie	1
Boucherie	X <a href="#">Saint-Pierre-de-Chandieu</a> 3km
Restaurant	2
Garage	4
Station-service	X <a href="#">Heyrieux</a> 3km
Banque	X <a href="#">Saint-Pierre-de-Chandieu</a> 3km
La poste	3
Coiffeur	3
Tabac	1
Bars / discothèque	1
Bibliothèque	X <a href="#">Saint-Quentin-Fallavier</a> 7km
Cinéma	X <a href="#">Saint-Priest</a> 11km
Vétérinaire	X <a href="#">Heyrieux</a> 4km



## Santé

Pharmacie	1
Hôpital	X <a href="#">Saint-Priest</a> 8km
Laboratoire d'analyses médicales	X <a href="#">Heyrieux</a> 4km
Etablissement pour handicapé	X <a href="#">Toussieu</a> 5km
EHPA	X <a href="#">Heyrieux</a> 4km
Médecin	X <a href="#">Saint-Pierre-de-Chandieu</a> 3km
Dentiste	X <a href="#">Saint-Pierre-de-Chandieu</a> 3km
Chirurgien	X <a href="#">Saint-Bonnet-de-Mure</a> 8km
Dermatologue	X <a href="#">Genas</a> 13km
Anesthésiste	X <a href="#">Saint-Priest</a> 13km
Gastro-entérologue	X <a href="#">Saint-Priest</a> 13km
Gynécologue	X <a href="#">Saint-Priest</a> 10km
Cancérologue	X <a href="#">Lyon</a> 17km
Neurologue	X <a href="#">Feyzin</a> 14km
Ophtalmologue	X <a href="#">Saint-Priest</a> 11km
ORL	X <a href="#">Saint-Priest</a> 13km
Cardiologue	X <a href="#">La Verpillière</a> 10km
Pédiatre	X <a href="#">Saint-Priest</a> 10km
Pneumologue	X <a href="#">Saint-Priest</a> 13km
Psychologue	X <a href="#">Saint-Pierre-de-Chandieu</a> 3km
Radiologue	X <a href="#">Villefontaine</a> 11km
Rhumatologue	X <a href="#">Saint-Priest</a> 11km
Sage-femme	X <a href="#">Heyrieux</a> 4km



## Éducation

Crèche	X <a href="#">Saint-Pierre-de-Chandieu</a> 3km
Ecole maternelle Public	1
Ecole maternelle Privé	X <a href="#">Lyon</a> 19km
Ecole primaire Public	1
Ecole primaire Privé	X <a href="#">Heyrieux</a> 4km
Collège Public	X <a href="#">Heyrieux</a> 3km
Collège Privé	X <a href="#">Chaponnay</a> 7km
Lycée Public	X <a href="#">Saint-Priest</a> 9km
Lycée Privé	X <a href="#">Vienne</a> 15km

Sources : Base Sirene des entreprises et de leurs établissements selon les dernières parutions officielles de 2025 portant sur l'année 2024 ([data.gouv](#)). Liste, localisation et tarifs des professionnels de santé selon les dernières parutions officielles de 2025 portant sur l'année 2024 ([opendatasoft](#)) et FINISS Extraction du Fichier des établissements selon les dernières parutions officielles de 2025 portant sur l'année 2024 ([data.gouv](#)). Adresse et géolocalisation des établissements d'enseignement du premier et second degrés selon les dernières parutions officielles de 2025 portant sur l'année 2024 ([data.education.gouv](#))

## Villes autour de Valencin

Ville	Habitants	Superficie	Pop densité	Pop active	Taux chômage	Revenu moyen	Prix immobilier
Heyrieux (4 avis)	4 956	14 km <sup>2</sup>	354 h/km <sup>2</sup>	46.2%	3.3%	26 240 €/an	2 372 €/m <sup>2</sup>
Saint-Pierre-de-Chandieu (4 avis)	4 616	29 km <sup>2</sup>	159 h/km <sup>2</sup>	49.4%	3%	28 430 €/an	3 546 €/m <sup>2</sup>
Saint-Just-Chaleyssin (1 avis)	2 695	14 km <sup>2</sup>	193 h/km <sup>2</sup>	48.3%	4%	28 440 €/an	3 811 €/m <sup>2</sup>
Toussieu (3 avis)	3 177	5 km <sup>2</sup>	635 h/km <sup>2</sup>	50.7%	2.1%	29 590 €/an	3 161 €/m <sup>2</sup>
Oytier-Saint-Oblas (3 avis)	1 743	14 km <sup>2</sup>	125 h/km <sup>2</sup>	53.4%	3.6%	26 820 €/an	2 144 €/m <sup>2</sup>
Luzinay (2 avis)	2 416	19 km <sup>2</sup>	127 h/km <sup>2</sup>	51%	2.1%	29 020 €/an	2 562 €/m <sup>2</sup>
Chaponnay (5 avis)	4 548	18 km <sup>2</sup>	253 h/km <sup>2</sup>	46.5%	2.1%	31 360 €/an	4 222 €/m <sup>2</sup>
Septème (1 avis)	2 186	21 km <sup>2</sup>	104 h/km <sup>2</sup>	48.3%	3.8%	26 630 €/an	2 160 €/m <sup>2</sup>
Diémoz (2 avis)	2 947	13 km <sup>2</sup>	227 h/km <sup>2</sup>	48.8%	2.6%	26 090 €/an	2 950 €/m <sup>2</sup>
Saint-Laurent-de-Mure (2 avis)	5 791	18 km <sup>2</sup>	322 h/km <sup>2</sup>	47.3%	3%	27 380 €/an	3 448 €/m <sup>2</sup>
Saint-Bonnet-de-Mure (11 avis)	6 984	16 km <sup>2</sup>	437 h/km <sup>2</sup>	47.9%	3.8%	28 700 €/an	3 537 €/m <sup>2</sup>
Grenay (2 avis)	1 628	7 km <sup>2</sup>	233 h/km <sup>2</sup>	52.4%	2.3%	27 310 €/an	2 333 €/m <sup>2</sup>
Mions (13 avis)	13 843	11 km <sup>2</sup>	1 258 h/km <sup>2</sup>	46.7%	4.5%	26 070 €/an	3 284 €/m <sup>2</sup>
Saint-Quentin-Fallavier (5 avis)	6 189	22 km <sup>2</sup>	281 h/km <sup>2</sup>	42.6%	4.4%	22 550 €/an	2 180 €/m <sup>2</sup>
Bonnefamille (1 avis)	1 114	9 km <sup>2</sup>	124 h/km <sup>2</sup>	45.8%	2.6%	27 240 €/an	2 422 €/m <sup>2</sup>

# Avis sur la ville de Valencin



## Moyenne par critère



## Villes autour de Valencin

Ville	Note globale	Sécurité	Éducation	Sport Loisir	Environnement	Vie pratique
Heyrieux (4 avis)	3.7	<b>4.0</b>	<b>4.0</b>	3.5	2.8	<b>4.0</b>
Saint-Pierre-de-Chandieu (4 avis)	3.7	3.3	<b>4.3</b>	<b>4.5</b>	2.5	3.8
Saint-Just-Chaleyssin (1 avis)	<b>4.6</b>	<b>5.0</b>	<b>4.0</b>	<b>4.0</b>	<b>5.0</b>	<b>5.0</b>
Toussieu (3 avis)	<b>4.5</b>	<b>4.3</b>	<b>4.7</b>	<b>4.7</b>	<b>4.0</b>	<b>4.7</b>
Oytier-Saint-Oblas (3 avis)	2.5	3.0	3.3	2.7	2.0	1.7
Luzinay (2 avis)	3.3	2.5	<b>4.5</b>	<b>4.0</b>	3.0	2.5
Chaponnay (5 avis)	<b>4.2</b>	<b>4.2</b>	<b>4.6</b>	<b>4.4</b>	<b>4.4</b>	3.6
Septème (1 avis)	<b>4.4</b>	<b>5.0</b>	<b>4.0</b>	<b>4.0</b>	<b>5.0</b>	<b>4.0</b>
Diémoz (2 avis)	2.8	<b>4.5</b>	2.5	<b>4.0</b>	2.0	<b>1.0</b>
Saint-Laurent-de-Mure (2 avis)	2.6	2.0	2.5	2.5	<b>1.5</b>	<b>4.5</b>
Saint-Bonnet-de-Mure (11 avis)	3.3	3.1	3.8	3.5	2.9	3.3
Grenay (2 avis)	<b>4.5</b>	<b>5.0</b>	<b>4.5</b>	<b>4.5</b>	<b>4.5</b>	<b>4.0</b>
Mions (13 avis)	3.0	3.2	3.3	3.4	2.5	2.8
Saint-Quentin-Fallavier (5 avis)	3.4	3.0	3.6	3.6	3.4	3.2
Bonnefamille (1 avis)	2.2	3.0	<b>4.0</b>	<b>0.0</b>	<b>4.0</b>	<b>0.0</b>



# **Vous aimez votre ville ? Notez-la !**

Et faites-nous part de vos remarques constructives



Avec

**BIEN** dans  
ma **VILLE** 