



Version web

# Ville de Valence-sur-Baïse

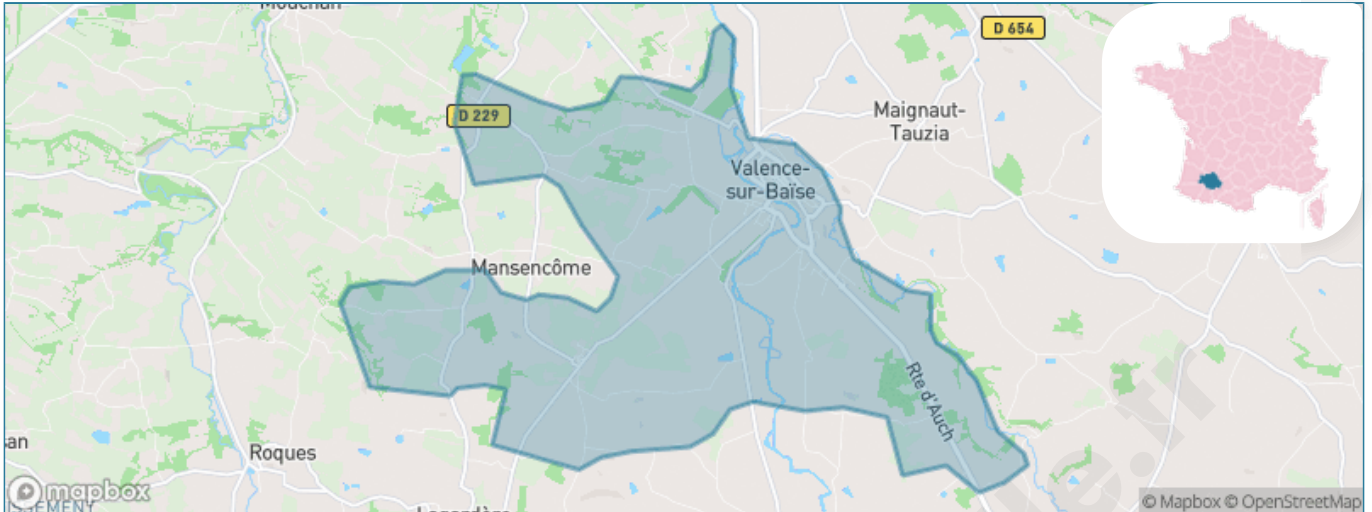
Présenté par

**BIEN** dans ma **VILLE** 

# Sommaire

Situation géographique .....	3
Statistiques sur la population .....	4
Evolution du nombre d'habitants .....	4
Tranche d'âge .....	5
0-14 ans .....	5
15-29 ans .....	5
30-44 ans .....	5
45-59 ans .....	5
60-74 ans .....	5
75-89 ans .....	5
90 ans et + .....	5
Activité professionnelle .....	5
Agriculteurs .....	5
Artisans, Commerçants .....	5
Cadres et sup. ....	5
Professions intermédiaires .....	5
Employé .....	5
Ouvrier .....	5
Retraité .....	5
Autres .....	5
Niveau de diplôme .....	6
Sans diplôme ou CEP .....	6
Brevet, BEPC, DNB .....	6
CAP-BEP ou équivalent .....	6
BAC ou équivalent .....	6
BAC+2 .....	6
BAC+3 ou +4 .....	6
BAC+5 ou plus .....	6
Composition des ménages .....	6
Couple sans enfant .....	6
Couple avec enfant(s) .....	6
Famille monoparentale .....	6
Colocation / Autre .....	6
Personnes seules .....	6
Profils électoraux .....	7
Premier tour .....	7
Sécurité .....	8
Evolution du nombre d'infractions .....	8
Pour comparer .....	9
Services à la population .....	10
Commerce .....	10
Éducation .....	10
Villes autour de Valence-sur-Baïse .....	11

# Situation géographique



## i Informations clés

- **Région** : Occitanie
- **Département** : Gers
- **Code postal** : 32310
- **Superficie** : 27 km<sup>2</sup>



# Statistiques sur la population



Nombre d'habitants

**1147**



Age moyen

**49 ans**



Pop active

**38.7%**



Taux chômage

**9.2%**



Pop densité

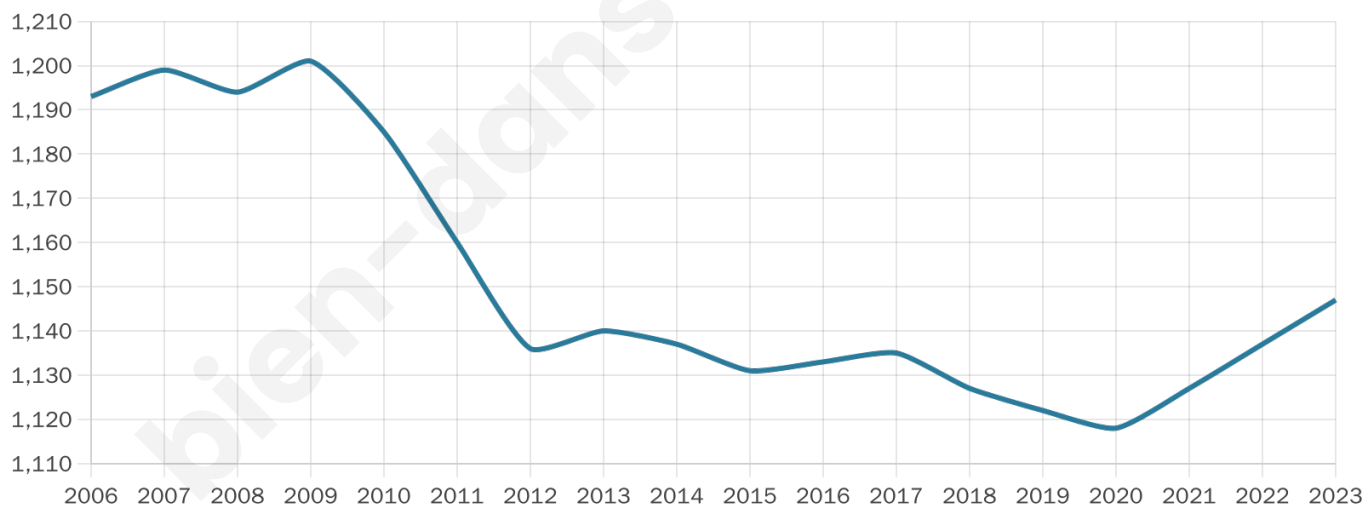
**42 h/km<sup>2</sup>**



Revenu moyen

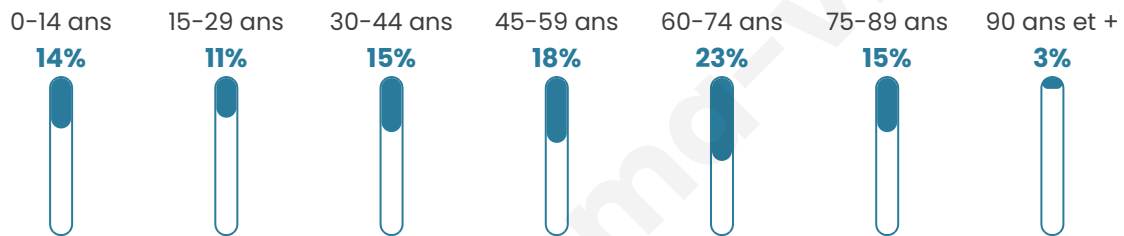
**20 500 €/an**

## Evolution du nombre d'habitants

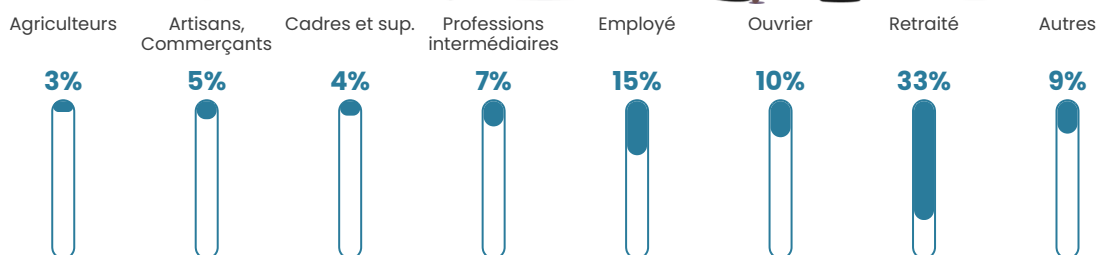


Sources : Institut national de la statistique et des études économiques (insee) selon Les dernières parutions officielles de 2024 portant sur les années 2020, 2021 et 2022.


## Tranche d'âge




## Activité professionnelle



## Niveau de diplôme















## Composition des ménages



# Profils électoraux

## Premier tour

	Emmanuel MACRON	26.45 %
	Marine LE PEN	22.14 %
	Jean-Luc MÉLENCHON	16.34 %
	Jean LASSALLE	10.85 %
	Éric ZEMMOUR	7.28 %
	Valérie PÉCRESSÉ	5.35 %
	Anne HIDALGO	4.01 %
	Fabien ROUSSEL	2.23 %
	Nicolas DUPONT- AIGNAN	1.78 %
	Yannick JADOT	1.63 %
	Philippe POUTOU	1.04 %
	Nathalie ARTHAUD	0.89 %



### 850 inscrits

Participation : 81.53%

Votes blancs : 2.02%

Votes nuls : 0.87%

## Second tour

	Emmanuel MACRON	57,27 %
	Marine LE PEN	42,73 %

### 850 inscrits

Participation : 79.18%

Votes blancs : 2.53%

Votes nuls : 11.59%

# Sécurité



Agressions physiques / sexuelles

**0**



Cambriolages

**0**



Vols / dégradations

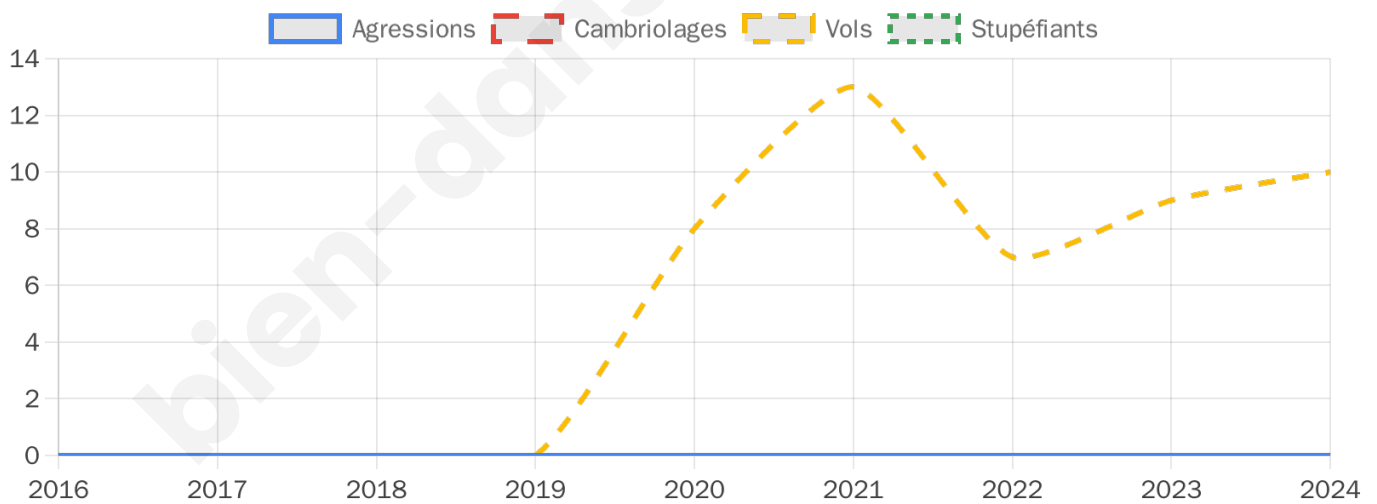
**10**



Stupéfiants

**0**

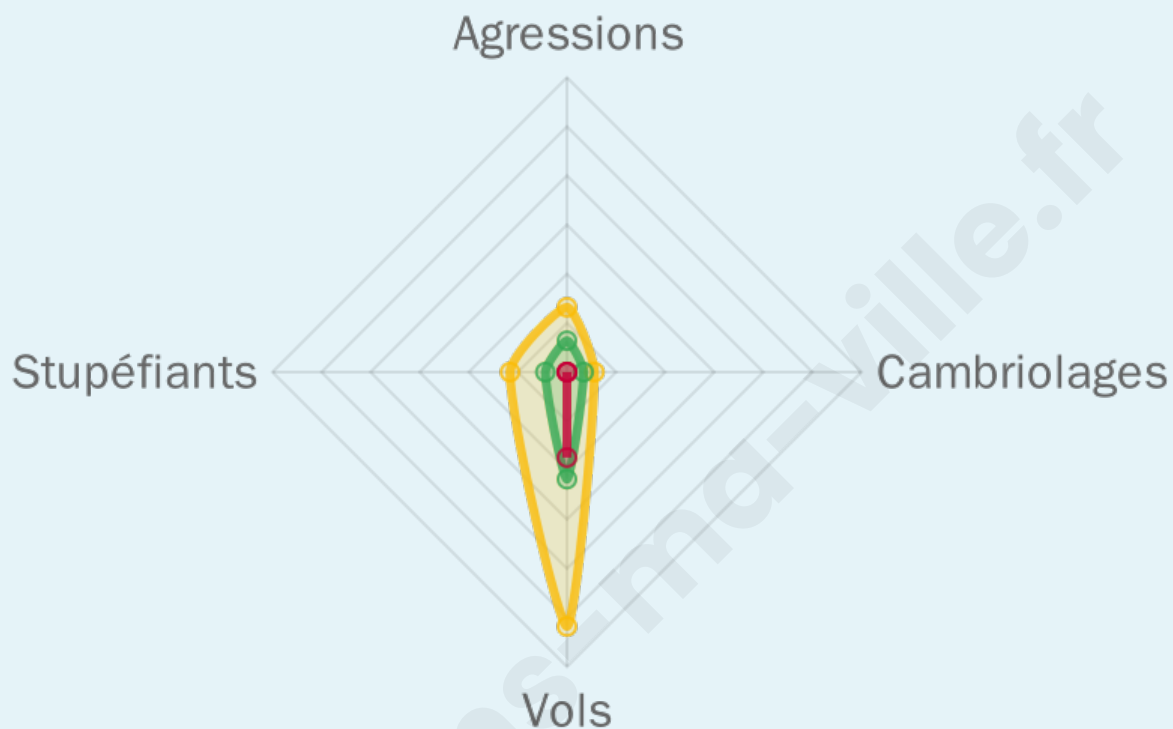
## Evolution du nombre d'infractions



## Pour comparer

(en proportion du nombre d'habitants)

■ Ville ■ Département ■ Région



Sources : Bases statistiques communale, départementale et régionale de la délinquance enregistrée par la police et la gendarmerie nationales selon les dernières parutions officielles de 2025 portant sur l'année 2024 ([data.gouv](https://data.gouv.fr)).

Agressions physiques / sexuelles : Violences sexuelles, coups et blessures volontaires intrafamiliaux, coups et blessures volontaires, autres coups, blessures volontaires et vols violents sans arme.

Cambriolages : Cambriolages de logements.

Vols : Vols avec armes, vols d'accessoires sur véhicules, vols dans les véhicules, vols de véhicules, vols sans violence contre des personnes, destructions, dégradations volontaires et escroqueries.

Stupéfiants : Trafic de stupéfiants dont (AFD) et usage de stupéfiants.

# Services à la population



## Commerce

Hypermarché	X <a href="#">Condom</a> 8km
Supermarché	1
Superette	X <a href="#">Saint-Puy</a> 6km
Boulangerie	1
Boucherie	X <a href="#">Condom</a> 8km
Restaurant	5
Garage	1
Station-service	1
Banque	1
La poste	X <a href="#">Condom</a> 8km
Coiffeur	2
Tabac	1
Bars / discothèque	1
Bibliothèque	X <a href="#">Condom</a> 8km
Cinéma	X <a href="#">Condom</a> 8km
Vétérinaire	X <a href="#">Castéra-Verduzan</a> 7km



## Santé

Pharmacie	1
Hôpital	X <a href="#">Condom</a> 8km
Laboratoire d'analyses médicales	X <a href="#">Condom</a> 8km
Etablissement pour handicapé	X <a href="#">Condom</a> 9km
EHPA	1
Médecin	2
Dentiste	X <a href="#">Condom</a> 8km
Chirurgien	X <a href="#">Condom</a> 8km
Dermatologue	X <a href="#">Auch</a> 31km
Anesthésiste	X <a href="#">Fleurance</a> 23km
Gastro-entérologue	X <a href="#">Agen</a> 39km
Gynécologue	X <a href="#">Le Passage</a> 39km
Cancérologue	X <a href="#">Agen</a> 41km
Neurologue	X <a href="#">Auch</a> 32km
Ophtalmologue	X <a href="#">Condom</a> 8km
ORL	X <a href="#">Condom</a> 8km
Cardiologue	X <a href="#">Auch</a> 32km
Pédiatre	X <a href="#">Lectoure</a> 20km
Pneumologue	X <a href="#">Auch</a> 31km
Psychologue	X <a href="#">Mirepoix</a> 28km
Radiologue	X <a href="#">Condom</a> 8km
Rhumatologue	X <a href="#">Auch</a> 31km
Sage-femme	X <a href="#">La Sauvetat</a> 15km



## Éducation

Crèche	X <a href="#">Condom</a> 7km
Ecole maternelle Public	1
Ecole maternelle Privé	X <a href="#">Plaisance-du-Touch</a> 83km
Ecole primaire Public	1
Ecole primaire Privé	X <a href="#">Condom</a> 8km
Collège Public	X <a href="#">Condom</a> 7km
Collège Privé	X <a href="#">Condom</a> 9km
Lycée Public	X <a href="#">Condom</a> 9km
Lycée Privé	X <a href="#">Lectoure</a> 20km

Sources : Base Sirene des entreprises et de leurs établissements selon les dernières parutions officielles de 2025 portant sur l'année 2024 ([data.gouv](#)). Liste, localisation et tarifs des professionnels de santé selon les dernières parutions officielles de 2025 portant sur l'année 2024 ([opendatasoft](#)) et FINISS Extraction du Fichier des établissements selon les dernières parutions officielles de 2025 portant sur l'année 2024 ([data.gouv](#)). Adresse et géolocalisation des établissements d'enseignement du premier et second degrés selon les dernières parutions officielles de 2025 portant sur l'année 2024 ([data.education.gouv](#))

## Villes autour de Valence-sur-Baïse

Ville	Habitants	Superficie	Pop densité	Pop active	Taux chômage	Revenu moyen	Prix immobilier
Maignaut-Tauzia	220	11 km <sup>2</sup>	20 h/km <sup>2</sup>	46.8%	1.8%	25 150 €/an	1 766 €/m <sup>2</sup>
Bérault	299	12 km <sup>2</sup>	25 h/km <sup>2</sup>	47.8%	3%	25 600 €/an	1 340 €/m <sup>2</sup>
Mansencôme	45	4 km <sup>2</sup>	11 h/km <sup>2</sup>	53.3%	2.2%	NC	NC
Saint-Orens-Pouy-Petit	161	11 km <sup>2</sup>	15 h/km <sup>2</sup>	55.9%	1.2%	19 620 €/an	486 €/m <sup>2</sup>
Beaucaire	255	16 km <sup>2</sup>	16 h/km <sup>2</sup>	43.9%	5.1%	19 540 €/an	1 736 €/m <sup>2</sup>
Cassaigne	225	8 km <sup>2</sup>	28 h/km <sup>2</sup>	40.9%	2.7%	22 450 €/an	1 427 €/m <sup>2</sup>
Ayguetinte	156	6 km <sup>2</sup>	26 h/km <sup>2</sup>	40.4%	1.3%	20 700 €/an	2 451 €/m <sup>2</sup>
Saint-Puy (1 avis)	587	36 km <sup>2</sup>	16 h/km <sup>2</sup>	42.4%	4.4%	21 220 €/an	1 989 €/m <sup>2</sup>
Roquepine	42	3 km <sup>2</sup>	14 h/km <sup>2</sup>	31%	4.8%	NC	NC
Lagardère	77	5 km <sup>2</sup>	15 h/km <sup>2</sup>	39%	3.9%	NC	NC
Mouchan	376	13 km <sup>2</sup>	29 h/km <sup>2</sup>	48.9%	4.3%	21 830 €/an	1 333 €/m <sup>2</sup>
Castéra-Verduzan	1 041	19 km <sup>2</sup>	55 h/km <sup>2</sup>	39.3%	4.5%	21 650 €/an	1 365 €/m <sup>2</sup>
Caussens	598	13 km <sup>2</sup>	46 h/km <sup>2</sup>	40.6%	4.3%	22 010 €/an	1 061 €/m <sup>2</sup>
Larressingle	213	8 km <sup>2</sup>	27 h/km <sup>2</sup>	47.4%	5.6%	23 200 €/an	1 864 €/m <sup>2</sup>
Roques (1 avis)	103	8 km <sup>2</sup>	13 h/km <sup>2</sup>	41.7%	3.9%	NC	NC

bien-dans-ma-ville.fr



# Vous aimez votre ville ? Notez-la !

Et faites-nous part de vos remarques constructives



Avec

**BIEN** dans  
ma **VILLE** 