



Version web

Ville de Valence-en-Poitou

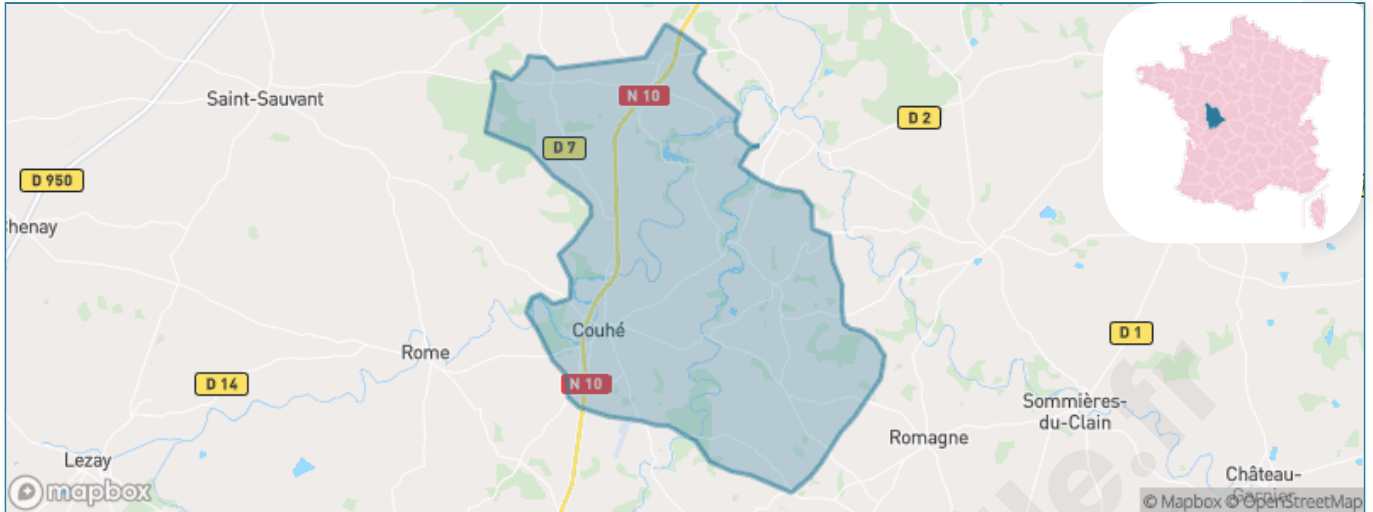
Présenté par

BIEN dans ma **VILLE** 

Sommaire

Situation géographique	3
Statistiques sur la population	4
Evolution du nombre d'habitants	4
Tranche d'âge	5
0-14 ans	5
15-29 ans	5
30-44 ans	5
45-59 ans	5
60-74 ans	5
75-89 ans	5
90 ans et +	5
Activité professionnelle	5
Agriculteurs	5
Artisans, Commerçants	5
Cadres et sup.	5
Professions intermédiaires	5
Employé	5
Ouvrier	5
Retraité	5
Autres	5
Niveau de diplôme	6
Sans diplôme ou CEP	6
Brevet, BEPC, DNB	6
CAP-BEP ou équivalent	6
BAC ou équivalent	6
BAC+2	6
BAC+3 ou +4	6
BAC+5 ou plus	6
Composition des ménages	6
Couple sans enfant	6
Couple avec enfant(s)	6
Famille monoparentale	6
Colocation / Autre	6
Personnes seules	6
Profils électoraux	7
Premier tour	7
Sécurité	8
Evolution du nombre d'infractions	8
Pour comparer	9
Services à la population	10
Commerce	10
Éducation	10
Villes autour de Valence-en-Poitou	11

Situation géographique



i Informations clés

- **Région** : Nouvelle-Aquitaine
- **Département** : Vienne
- **Code postal** : 86700
- **Superficie** : 83 km²



Statistiques sur la population



Nombre d'habitants

4 325



Age moyen

44 ans



Pop active

44.4%



Taux chômage

6.7%



Pop densité

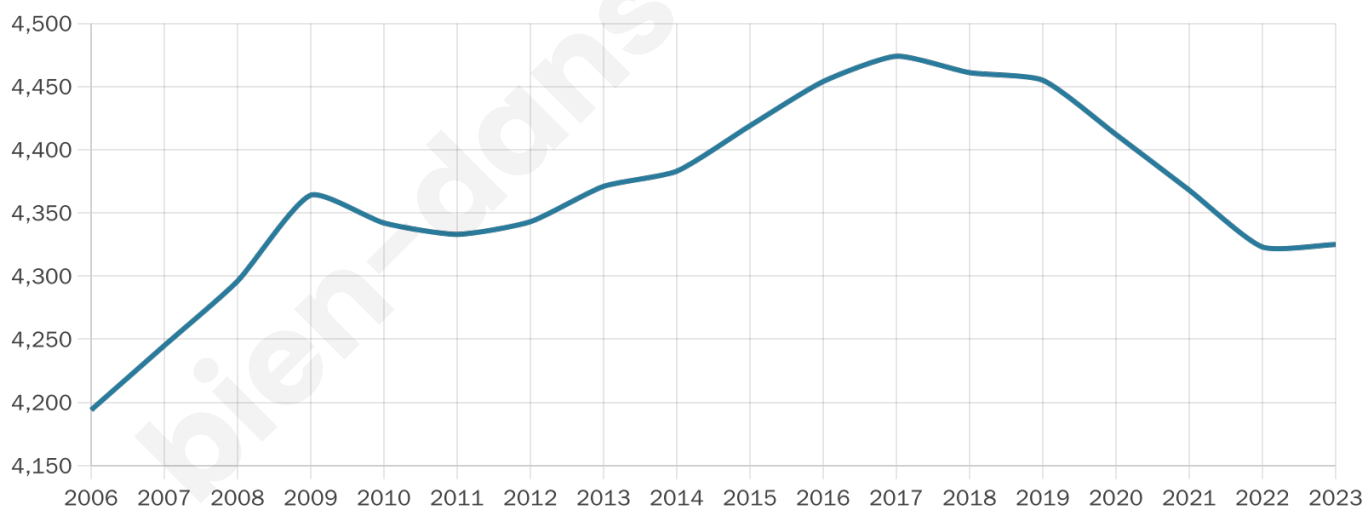
52 h/km²



Revenu moyen

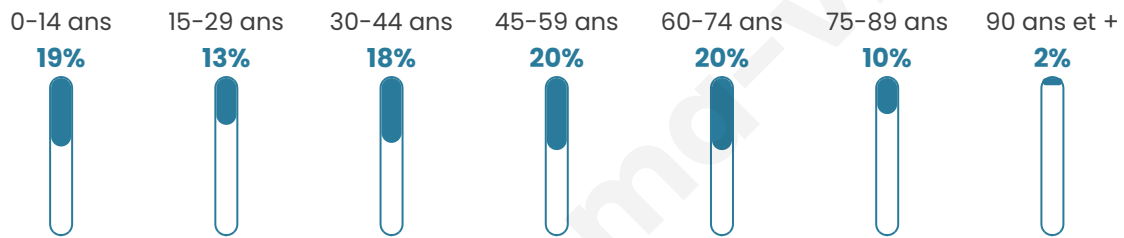
21 060 €/an

Evolution du nombre d'habitants

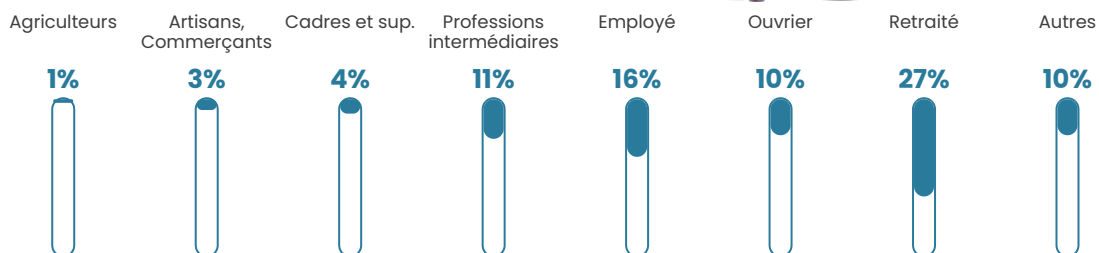


Sources : Institut national de la statistique et des études économiques (insee) selon Les dernières parutions officielles de 2024 portant sur les années 2020, 2021 et 2022.


Tranche d'âge




Activité professionnelle



Niveau de diplôme







Composition des ménages



Profils électoraux

Premier tour

	Marine LE PEN	28.93 %
	Emmanuel MACRON	27.37 %
	Jean-Luc MÉLENCHON	17.70 %
	Éric ZEMMOUR	6.34 %
	Jean LASSALLE	3.89 %
	Valérie PÉCRESSÉ	3.53 %
	Yannick JADOT	3.01 %
	Nicolas DUPONT-AIGNAN	2.65 %
	Fabien ROUSSEL	2.29 %
	Anne HIDALGO	2.05 %
	Philippe POUTOU	1.44 %
	Nathalie ARTHAUD	0.80 %



3 370 inscrits

Participation : 76.35%

Votes blancs : 2.49%

Votes nuls : 0.66%

Second tour

	Emmanuel MACRON	52,16 %
	Marine LE PEN	47,84 %

3 370 inscrits

Participation : 73.65%

Votes blancs : 7.66%

Votes nuls : 2.98%

Sécurité



Agressions physiques / sexuelles

42



Cambriolages

16



Vols / dégradations

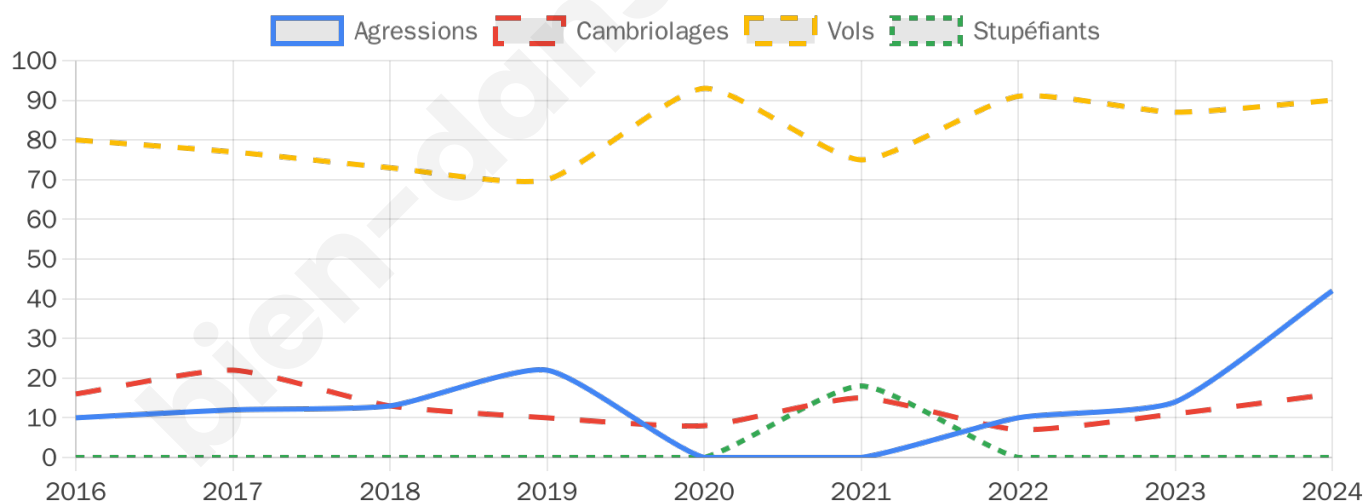
90



Stupéfiants

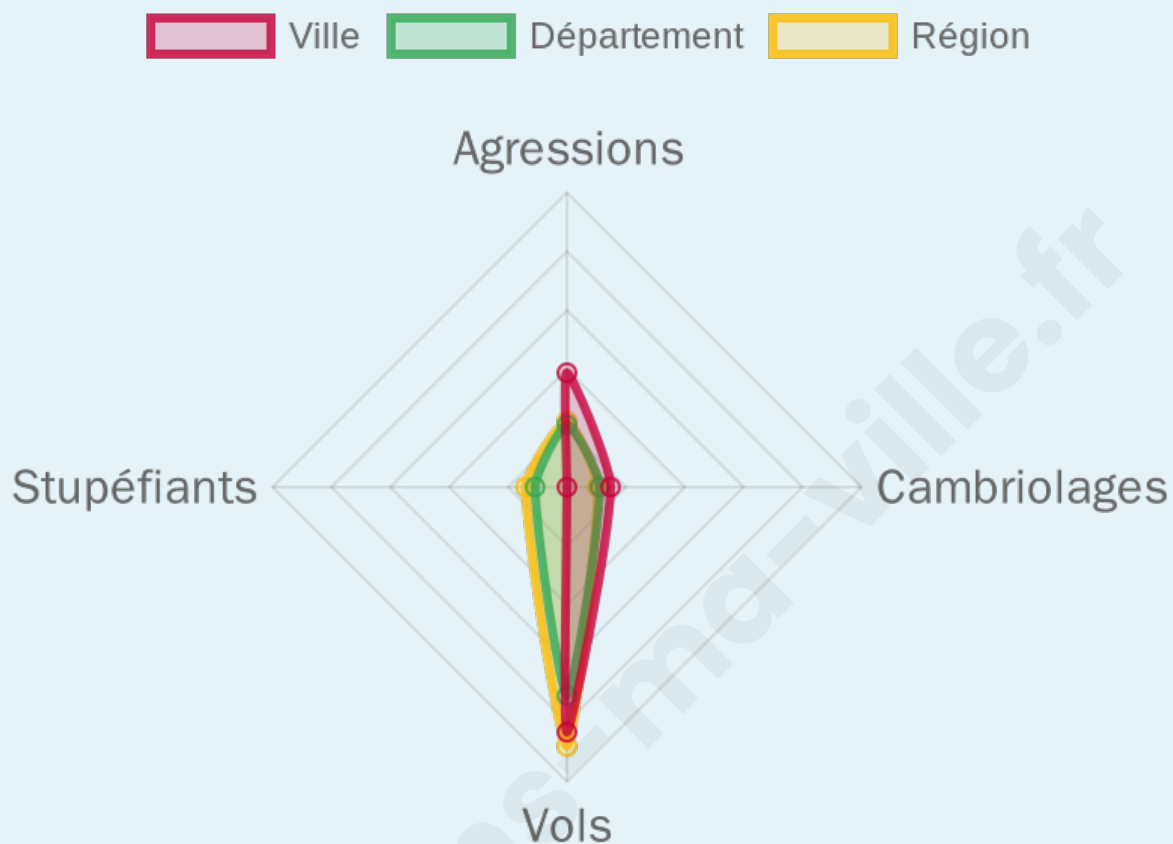
0

Evolution du nombre d'infractions



Pour comparer

(en proportion du nombre d'habitants)



Sources : Bases statistiques communale, départementale et régionale de la délinquance enregistrée par la police et la gendarmerie nationales selon les dernières parutions officielles de 2025 portant sur l'année 2024 ([data.gouv](https://data.gouv.fr)).

Agressions physiques / sexuelles : Violences sexuelles, coups et blessures volontaires intrafamiliaux, coups et blessures volontaires, autres coups, blessures volontaires et vols violents sans arme.

Cambriolages : Cambriolages de logements.

Vols : Vols avec armes, vols d'accessoires sur véhicules, vols dans les véhicules, vols de véhicules, vols sans violence contre des personnes, destructions, dégradations volontaires et escroqueries.

Stupéfiants : Trafic de stupéfiants dont (AFD) et usage de stupéfiants.

Services à la population



Commerce

Hypermarché	X <u>Lusignan</u> 15km
Supermarché	2
Superette	2
Boulangerie	3
Boucherie	X <u>Vivonne</u> 16km
Restaurant	8
Garage	10
Station-service	3
Banque	3
La poste	1
Coiffeur	8
Tabac	2
Bars / discothèque	1
Bibliothèque	X <u>Saint-Saviol</u> 20km
Cinéma	X <u>Civray</u> 19km
Vétérinaire	2



Santé

Pharmacie	2
Hôpital	X <u>Lusignan</u> 16km
Laboratoire d'analyses médicales	X <u>Civray</u> 19km
Etablissement pour handicapé	1
EHPA	2
Médecin	3
Dentiste	2
Chirurgien	X <u>Poitiers</u> 32km
Dermatologue	X <u>Smarves</u> 27km
Anesthésiste	X <u>Poitiers</u> 33km
Gastro-entérologue	X <u>Saint-Coutant</u> 17km
Gynécologue	X <u>Saint-Coutant</u> 17km
Cancérologue	X <u>Poitiers</u> 33km
Neurologue	X <u>Rouillé</u> 17km
Ophtalmologue	X <u>Saint-Benoît</u> 32km
ORL	X <u>Saint-Coutant</u> 17km
Cardiologue	X <u>Mellé</u> 26km
Pédiatre	X <u>Saint-Benoît</u> 32km
Pneumologue	X <u>Poitiers</u> 33km
Psychologue	X <u>Poitiers</u> 32km
Radiologue	X <u>Mellé</u> 26km
Rhumatologue	X <u>Saint-Benoît</u> 32km
Sage-femme	X <u>Chaunay</u> 10km



Éducation

Crèche	1
Ecole maternelle Public	1
Ecole maternelle Privé	X <u>Marsac</u> 65km
Ecole primaire Public	2
Ecole primaire Privé	1
Collège Public	1
Collège Privé	1
Lycée Public	X <u>Rouillé</u> 14km
Lycée Privé	X <u>Romagne</u> 10km

Sources : Base Sirene des entreprises et de leurs établissements selon les dernières parutions officielles de 2025 portant sur l'année 2024 ([data.gouv](#)). Liste, localisation et tarifs des professionnels de santé selon les dernières parutions officielles de 2025 portant sur l'année 2024 ([opendatasoft](#)) et FINISS Extraction du Fichier des établissements selon les dernières parutions officielles de 2025 portant sur l'année 2024 ([data.gouv](#)). Adresse et géolocalisation des établissements d'enseignement du premier et second degrés selon les dernières parutions officielles de 2025 portant sur l'année 2024 ([data.education.gouv](#))

Villes autour de Valence-en-Poitou

Ville	Habitants	Superficie	Pop densité	Pop active	Taux chômage	Revenu moyen	Prix immobilier
Rom	802	52 km ²	15 h/km ²	45.5%	4.7%	20 350 €/an	831 €/m ²
Messé	220	12 km ²	18 h/km ²	40.9%	6.4%	22 290 €/an	795 €/m ²
Voulon	463	8 km ²	58 h/km ²	51%	3%	23 190 €/an	1 388 €/m ²
Brux (2 avis)	777	35 km ²	22 h/km ²	41.7%	5.3%	20 130 €/an	613 €/m ²
Anché	324	16 km ²	20 h/km ²	51.5%	4%	21 880 €/an	847 €/m ²
Vanzay	234	11 km ²	21 h/km ²	40.6%	4.7%	21 670 €/an	800 €/m ²
Romagne	801	40 km ²	20 h/km ²	42.4%	4.9%	19 250 €/an	631 €/m ²
Vançais	222	17 km ²	13 h/km ²	44.1%	6.3%	20 910 €/an	958 €/m ²
Chaunay	1 194	38 km ²	31 h/km ²	41.5%	3.9%	19 980 €/an	1 129 €/m ²
Saint-Sauvant	1 293	59 km ²	22 h/km ²	43.5%	4.2%	21 830 €/an	754 €/m ²
Champagné-Saint-Hilaire	998	46 km ²	22 h/km ²	45.3%	4.9%	21 680 €/an	1 030 €/m ²
Blanzay	819	35 km ²	23 h/km ²	41.4%	3.8%	21 200 €/an	908 €/m ²
Sainte-Soline	343	25 km ²	14 h/km ²	42.6%	4.4%	18 950 €/an	1 233 €/m ²
Pers (1 avis)	69	4 km ²	17 h/km ²	39.1%	4.3%	NC	553 €/m ²
Champagné-le-Sec	215	8 km ²	27 h/km ²	43.7%	3.3%	20 860 €/an	762 €/m ²

bien-dans-ma-ville.fr



Vous aimez votre ville ? Notez-la !

Et faites-nous part de vos remarques constructives



Avec

BIEN dans ma **VILLE** 