



Version web

Ville de Valence- d'Albigeois

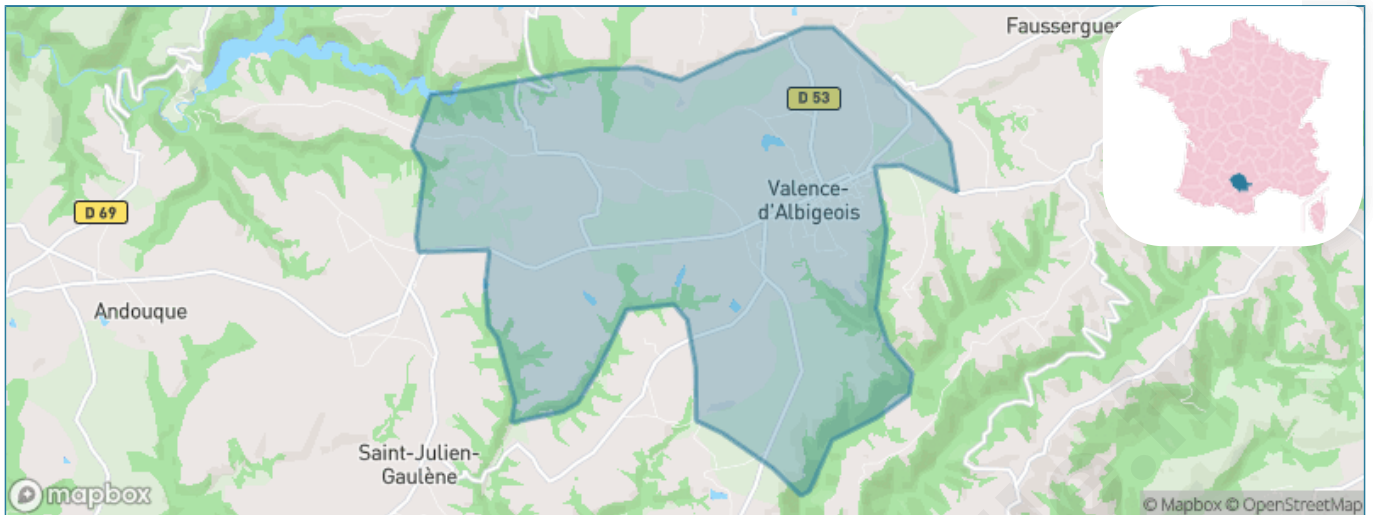
Présenté par

BIEN dans
ma **VILLE** 

Sommaire

Situation géographique	3
Statistiques sur la population	4
Evolution du nombre d'habitants	4
Tranche d'âge	5
0-14 ans	5
15-29 ans	5
30-44 ans	5
45-59 ans	5
60-74 ans	5
75-89 ans	5
90 ans et +	5
Activité professionnelle	5
Agriculteurs	5
Artisans, Commerçants	5
Cadres et sup.	5
Professions intermédiaires	5
Employé	5
Ouvrier	5
Retraité	5
Autres	5
Niveau de diplôme	6
Sans diplôme ou CEP	6
Brevet, BEPC, DNB	6
CAP-BEP ou équivalent	6
BAC ou équivalent	6
BAC+2	6
BAC+3 ou +4	6
BAC+5 ou plus	6
Composition des ménages	6
Couple sans enfant	6
Couple avec enfant(s)	6
Famille monoparentale	6
Colocation / Autre	6
Personnes seules	6
Profils électoraux	7
Premier tour	7
Sécurité	8
Evolution du nombre d'infractions	8
Pour comparer	9
Services à la population	10
Commerce	10
Éducation	10
Villes autour de Valence-d'Albigeois	11

Situation géographique



i Informations clés

- **Région** : Occitanie
- **Département** : Tarn
- **Code postal** : 81340
- **Superficie** : 20 km²



Statistiques sur la population



Nombre d'habitants

1 277



Age moyen

51 ans



Pop active

37%



Taux chômage

8.5%



Pop densité

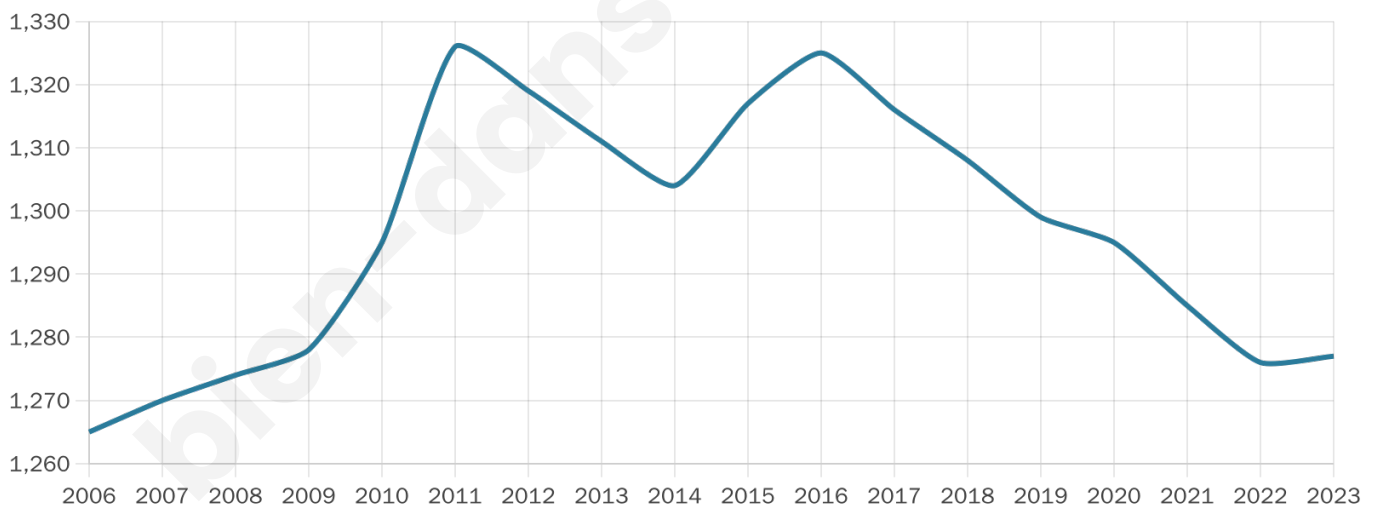
64 h/km²



Revenu moyen

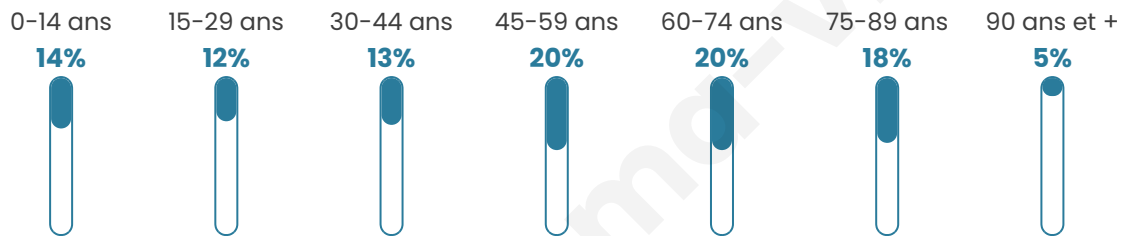
20 910 €/an

Evolution du nombre d'habitants

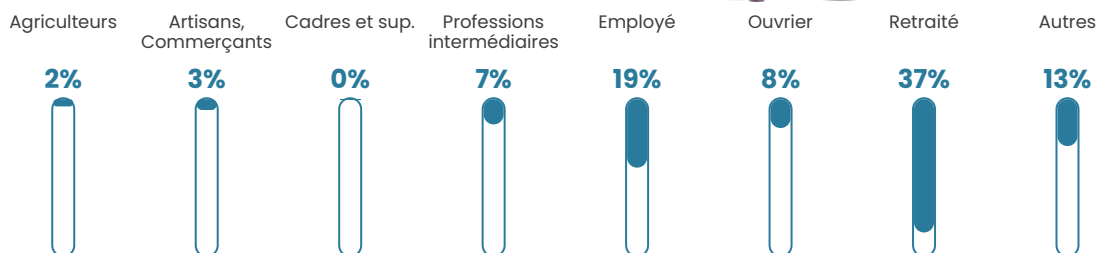


Sources : Institut national de la statistique et des études économiques (insee) selon Les dernières parutions officielles de 2024 portant sur les années 2020, 2021 et 2022.


Tranche d'âge




Activité professionnelle



Niveau de diplôme















Composition des ménages



Profils électoraux

Premier tour

	Marine LE PEN	26.26 %
	Emmanuel MACRON	23.82 %
	Jean-Luc MÉLENCHON	14.20 %
	Jean LASSALLE	10.19 %
	Éric ZEMMOUR	6.74 %
	Valérie PÉCRESSE	5.60 %
	Fabien ROUSSEL	4.02 %
	Anne HIDALGO	2.73 %
	Yannick JADOT	2.58 %
	Nicolas DUPONT-AIGNAN	1.87 %
	Nathalie ARTHAUD	1.00 %
	Philippe POUTOU	1.00 %



880 inscrits

Participation : 80.57%

Votes blancs : 0.14%

Votes nuls : 1.55%

Second tour

	Emmanuel MACRON	50,95 %
	Marine LE PEN	49,05 %

880 inscrits

Participation : 77.95%

Votes blancs : 4.37%

Votes nuls : 3.79%

Sécurité



Agressions physiques / sexuelles

0



Cambriolages

0



Vols / dégradations

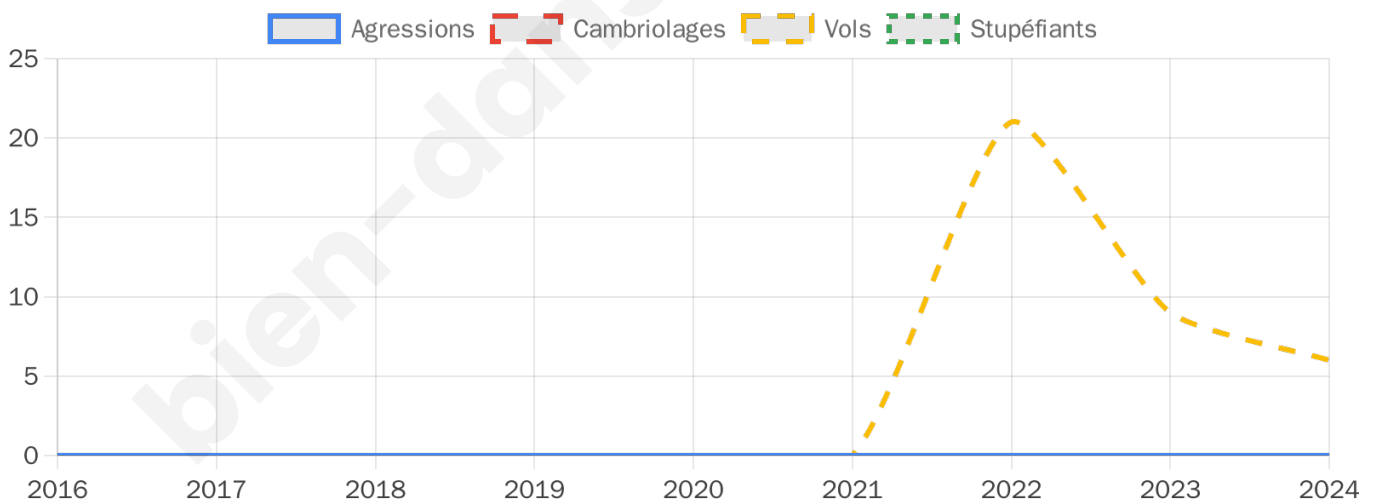
6



Stupéfiants

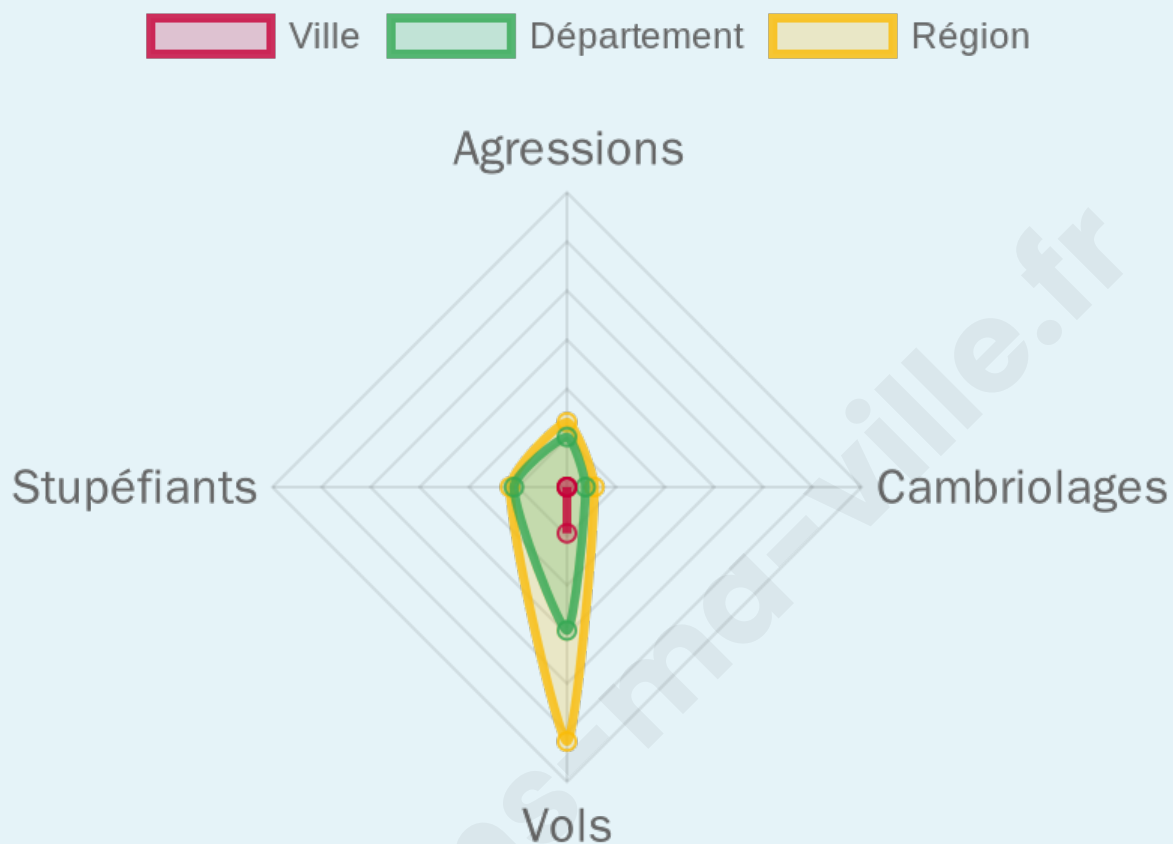
0

Evolution du nombre d'infractions



Pour comparer

(en proportion du nombre d'habitants)



Sources : Bases statistiques communale, départementale et régionale de la délinquance enregistrée par la police et la gendarmerie nationales selon les dernières parutions officielles de 2025 portant sur l'année 2024 ([data.gouv](https://data.gouv.fr)).

Agressions physiques / sexuelles : Violences sexuelles, coups et blessures volontaires intrafamiliaux, coups et blessures volontaires, autres coups, blessures volontaires et vols violents sans arme.

Cambriolages : Cambriolages de logements.

Vols : Vols avec armes, vols d'accessoires sur véhicules, vols dans les véhicules, vols de véhicules, vols sans violence contre des personnes, destructions, dégradations volontaires et escroqueries.

Stupéfiants : Trafic de stupéfiants dont (AFD) et usage de stupéfiants.

Services à la population



Commerce

Hypermarché	X Blaye-les-Mines 19km
Supermarché	X Réquista 10km
Superette	3
Boulangerie	2
Boucherie	X Padiès 4km
Restaurant	2
Garage	1
Station-service	X Réquista 11km
Banque	1
La poste	X Saint-Juéry 15km
Coiffeur	4
Tabac	X Villefranche-d'Albigeois 14km
Bars / discothèque	1
Bibliothèque	X Saint-Juéry 17km
Cinéma	X Réquista 11km
Vétérinaire	2



Santé

Pharmacie	1
Hôpital	X Albi 23km
Laboratoire d'analyses médicales	X Carmaux 20km
Etablissement pour handicapé	X Sérénac 8km
EHPA	2
Médecin	2
Dentiste	X Réquista 11km
Chirurgien	X Albi 21km
Dermatologue	X Albi 20km
Anesthésiste	X Albi 21km
Gastro-entérologue	X Carmaux 20km
Gynécologue	X Albi 21km
Cancérologue	X Castres 47km
Neurologue	X Valderiès 13km
Ophthalmologue	X Lescure-d'Albigeois 18km
ORL	X Albi 21km
Cardiologue	X Carmaux 20km
Pédiatre	X Rodez 40km
Pneumologue	X Albi 22km
Psychologue	X Albi 21km
Radiologue	X Valderiès 13km
Rhumatologue	X Albi 20km
Sage-femme	X Réquista 11km



Éducation

Crèche	1
Ecole maternelle Public	X Trébas 10km
Ecole maternelle Privé	X Espalion 63km
Ecole primaire Public	1
Ecole primaire Privé	X Réquista 11km
Collège Public	1
Collège Privé	X Réquista 11km
Lycée Public	X Carmaux 21km
Lycée Privé	X Albi 22km

Sources : Base Sirene des entreprises et de leurs établissements selon les dernières parutions officielles de 2025 portant sur l'année 2024 ([data.gouv](#)). Liste, localisation et tarifs des professionnels de santé selon les dernières parutions officielles de 2025 portant sur l'année 2024 ([opendatasoft](#)) et FINISS Extraction du Fichier des établissements selon les dernières parutions officielles de 2025 portant sur l'année 2024 ([data.gouv](#)). Adresse et géolocalisation des établissements d'enseignement du premier et second degrés selon les dernières parutions officielles de 2025 portant sur l'année 2024 ([data.education.gouv](#))

Villes autour de Valence-d'Albigeois

Ville	Habitants	Superficie	Pop densité	Pop active	Taux chômage	Revenu moyen	Prix immobilier
Saint-Michel-Labadié	84	9 km ²	9 h/km ²	47.6%	6%	NC	732 €/m ²
Faussergues	143	14 km ²	10 h/km ²	37.1%	2.1%	18 880 €/an	444 €/m ²
Saint-Julien-Gaulène	220	11 km ²	20 h/km ²	48.2%	3.6%	22 010 €/an	1 783 €/m ²
Padiès	151	14 km ²	11 h/km ²	45.7%	5.3%	19 830 €/an	410 €/m ²
Assac	151	15 km ²	10 h/km ²	44.4%	2%	18 670 €/an	1 125 €/m ²
Le Dourn	116	9 km ²	13 h/km ²	46.6%	7.8%	NC	902 €/m ²
Saint-Cirgue	224	18 km ²	12 h/km ²	45.5%	8%	16 990 €/an	824 €/m ²
Lédas-et-Penthiès	163	12 km ²	14 h/km ²	37.4%	2.5%	20 280 €/an	1 081 €/m ²
Cadix	220	18 km ²	12 h/km ²	42.3%	4.1%	18 870 €/an	1 136 €/m ²
Andouque	383	26 km ²	15 h/km ²	47.5%	5.5%	21 140 €/an	960 €/m ²
Lacapelle-Pinet	67	8 km ²	8 h/km ²	50.7%	1.5%	NC	1 711 €/m ²
Sérénac	504	17 km ²	30 h/km ²	34.9%	3.2%	21 060 €/an	786 €/m ²
Saint-Jean-Delnous	391	18 km ²	22 h/km ²	40.9%	1%	21 750 €/an	918 €/m ²
Lédergues	677	36 km ²	19 h/km ²	39.6%	4.4%	21 080 €/an	464 €/m ²
Crespin	319	18 km ²	18 h/km ²	37%	2.8%	19 300 €/an	1 419 €/m ²

bien-dans-ma-ville.fr



Vous aimez votre ville ? Notez-la !

Et faites-nous part de vos remarques constructives



Avec

BIEN dans
ma **VILLE** 