



Version web

Ville de Valdallière

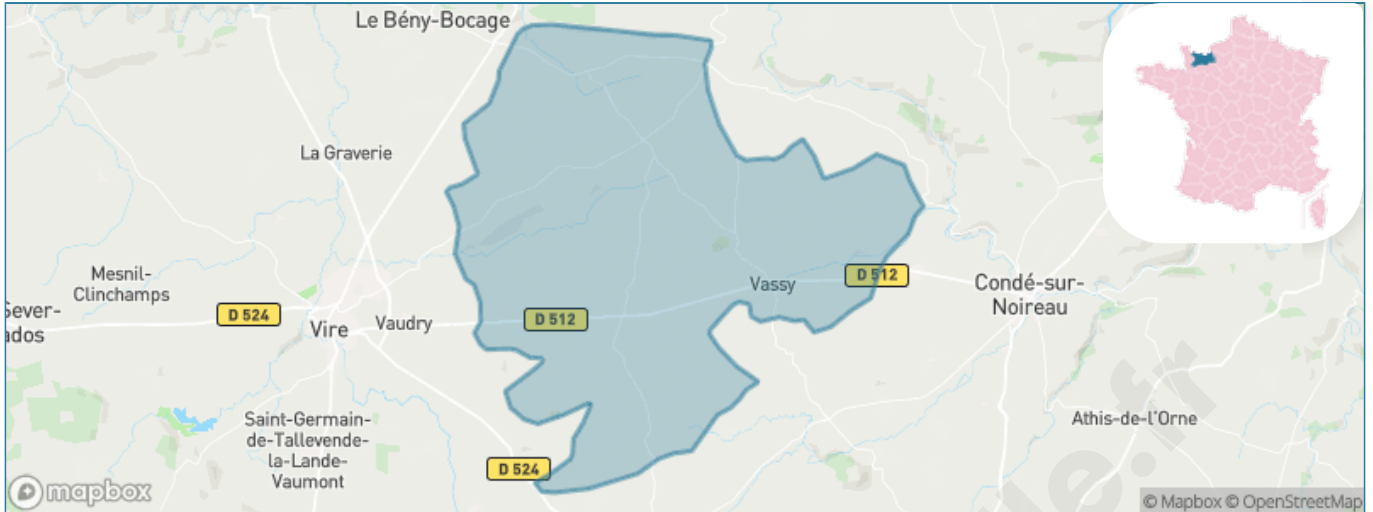
Présenté par

BIEN dans
ma **VILLE** 

Sommaire

Situation géographique	3
Statistiques sur la population	4
Evolution du nombre d'habitants	4
Tranche d'âge	5
0-14 ans	5
15-29 ans	5
30-44 ans	5
45-59 ans	5
60-74 ans	5
75-89 ans	5
90 ans et +	5
Activité professionnelle	5
Agriculteurs	5
Artisans, Commerçants	5
Cadres et sup.	5
Professions intermédiaires	5
Employé	5
Ouvrier	5
Retraité	5
Autres	5
Niveau de diplôme	6
Sans diplôme ou CEP	6
Brevet, BEPC, DNB	6
CAP-BEP ou équivalent	6
BAC ou équivalent	6
BAC+2	6
BAC+3 ou +4	6
BAC+5 ou plus	6
Composition des ménages	6
Couple sans enfant	6
Couple avec enfant(s)	6
Famille monoparentale	6
Colocation / Autre	6
Personnes seules	6
Profil électoraux	7
Premier tour	7
Sécurité	8
Evolution du nombre d'infractions	8
Pour comparer	9
Services à la population	10
Commerce	10
Éducation	10
Villes autour de Valdallière	11
Avis sur la ville de Valdallière	12
Moyenne par critère	12
Villes autour de Valdallière	12
Répartition des avis par note	12
Répartition des avis par note	12

Situation géographique



i Informations clés

- **Région** : Normandie
- **Département** : Calvados
- **Code postal** : 14410
- **Superficie** : 157 km²



RÉGION
NORMANDIE



Statistiques sur la population



Nombre d'habitants

5 696



Age moyen

42 ans



Pop active

46.7%



Taux chômage

8.1%



Pop densité

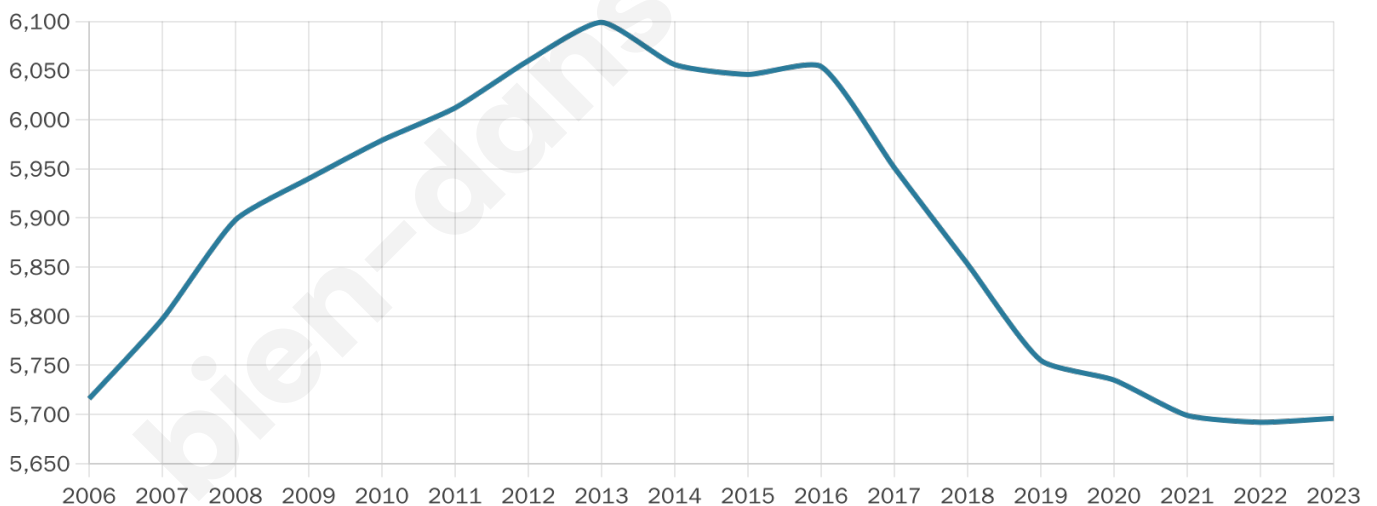
36 h/km²



Revenu moyen

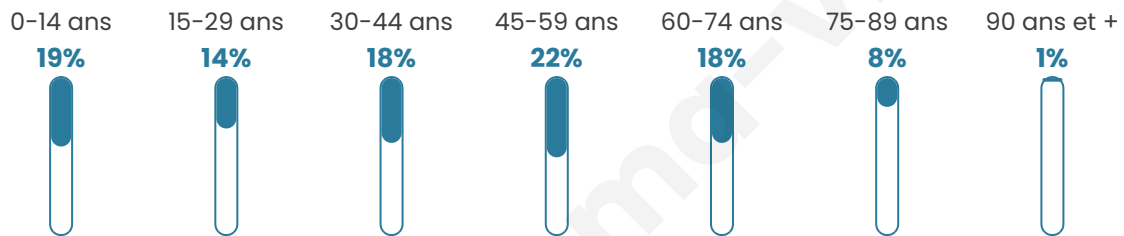
20 830 €/an

Evolution du nombre d'habitants

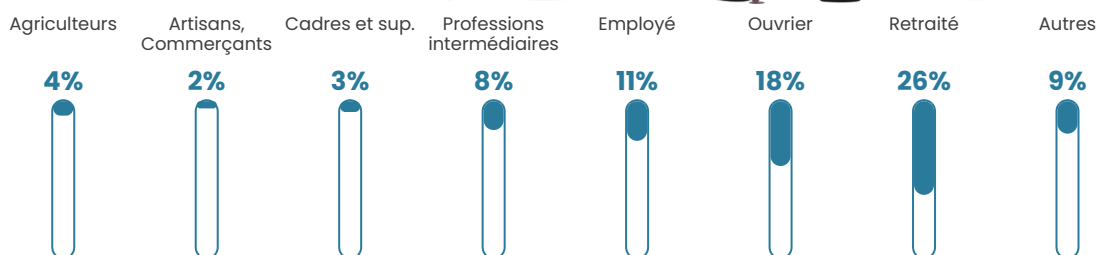


Sources : Institut national de la statistique et des études économiques (insee) selon Les dernières parutions officielles de 2024 portant sur les années 2020, 2021 et 2022.

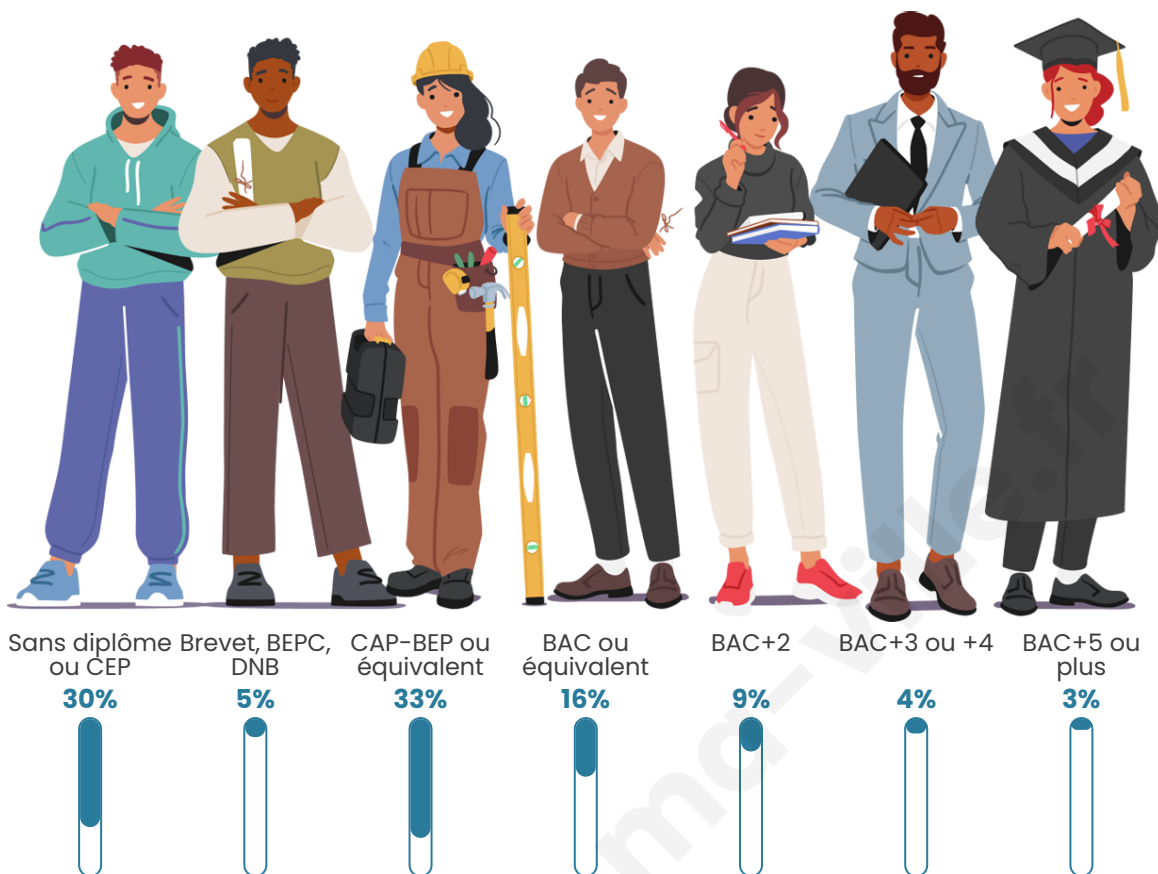
Tranche d'âge



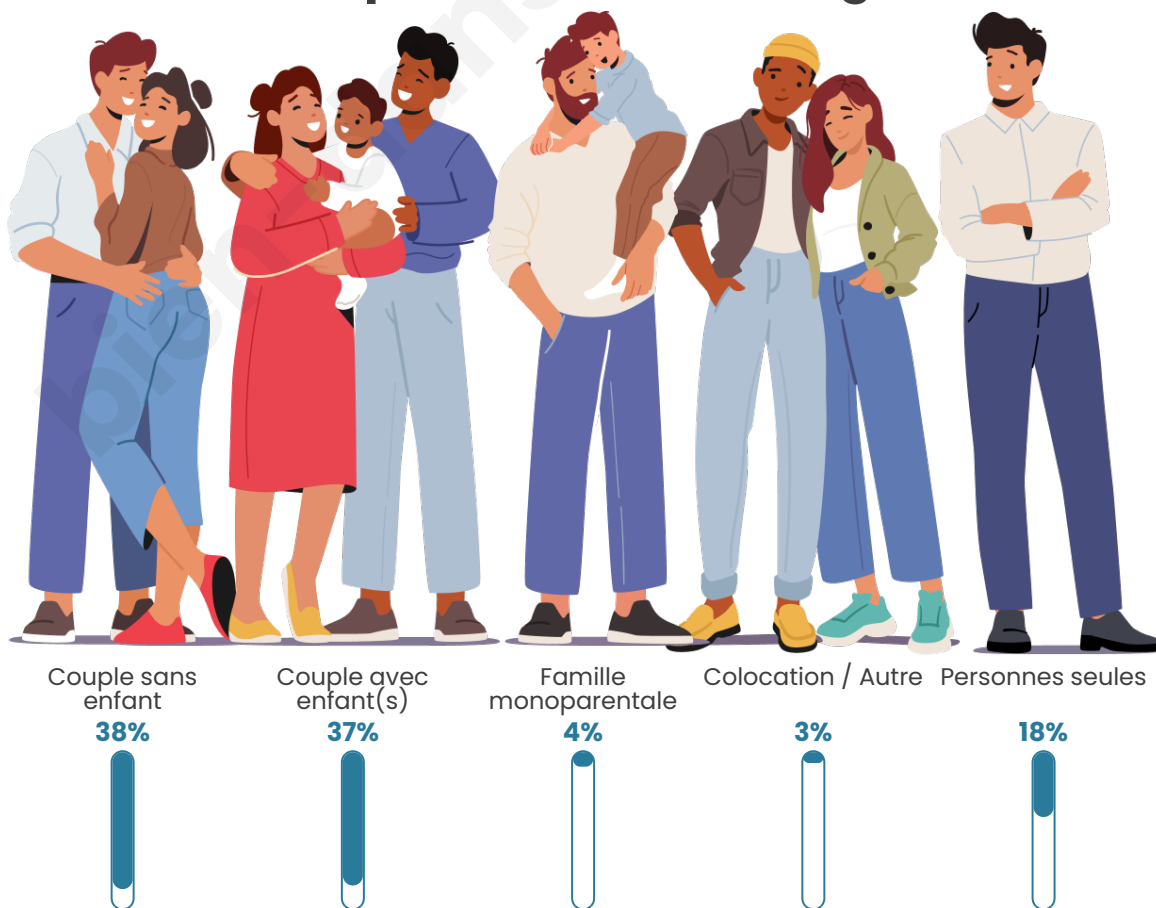
Activité professionnelle



Niveau de diplôme













Composition des ménages



Profils électoraux

Premier tour

	Marine LE PEN	36.18 %
	Emmanuel MACRON	25.01 %
	Jean-Luc MÉLENCHON	14.30 %
	Éric ZEMMOUR	4.83 %
	Valérie PÉCRESSE	4.77 %
	Nicolas DUPONT-AIGNAN	3.78 %
	Jean LASSALLE	3.06 %
	Yannick JADOT	2.63 %
	Fabien ROUSSEL	1.80 %
	Anne HIDALGO	1.80 %
	Philippe POUTOU	1.02 %
	Nathalie ARTHAUD	0.84 %



4 333 inscrits

Participation : 76.74%

Votes blancs : 1.80%

Votes nuls : 1.02%

Second tour

	Emmanuel MACRON	45,76 %
	Marine LE PEN	54,24 %

4 332 inscrits

Participation : 78.05%

Votes blancs : 5.44%

Votes nuls : 2.4%

Sécurité



Agressions physiques / sexuelles

55



Cambriolages

8



Vols / dégradations

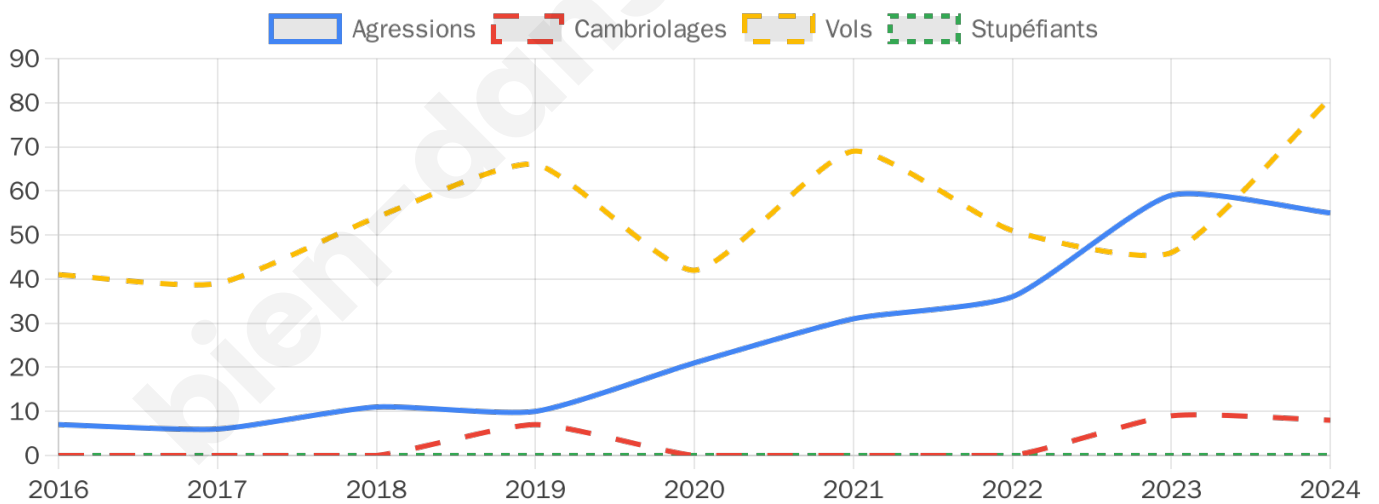
81



Stupéfiants

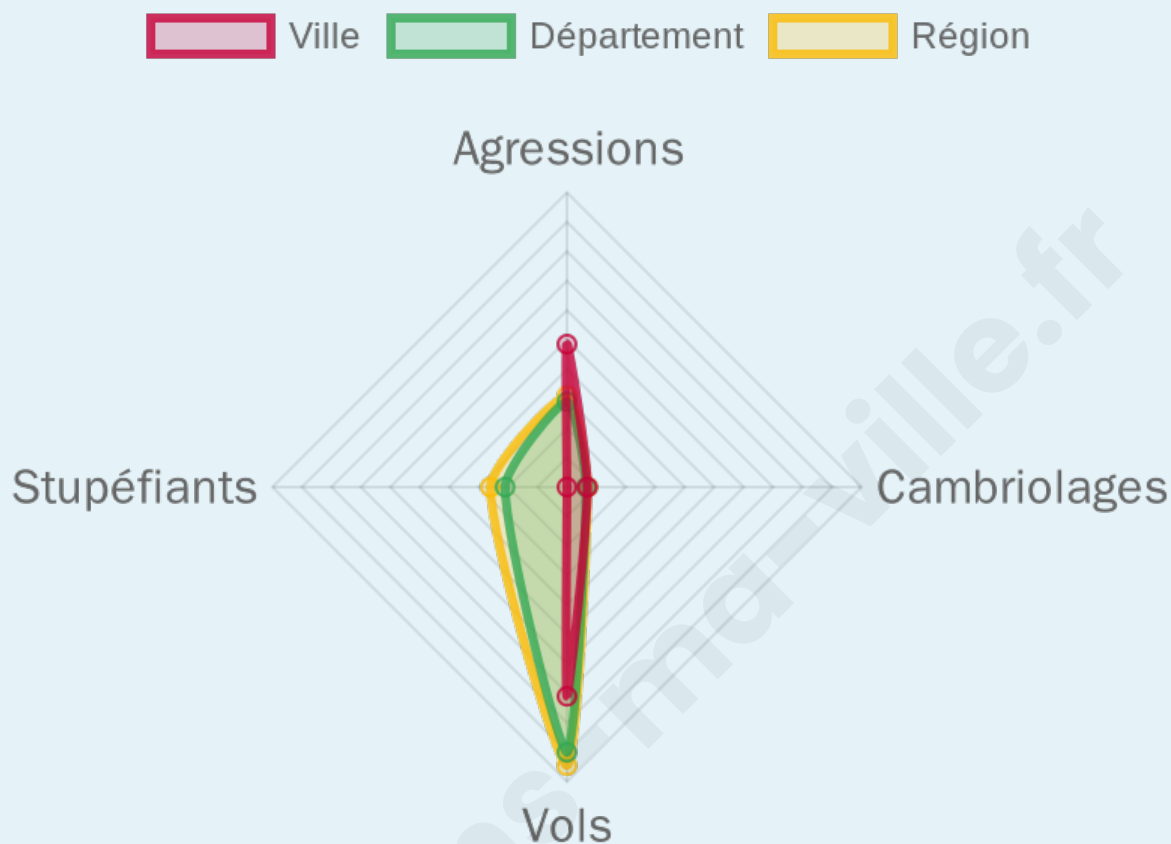
0

Evolution du nombre d'infractions



Pour comparer

(en proportion du nombre d'habitants)



Sources : Bases statistiques communale, départementale et régionale de la délinquance enregistrée par la police et la gendarmerie nationales selon les dernières parutions officielles de 2025 portant sur l'année 2024 ([data.gouv](https://data.gouv.fr)).

Agressions physiques / sexuelles : Violences sexuelles, coups et blessures volontaires intrafamiliaux, coups et blessures volontaires, autres coups, blessures volontaires et vols violents sans arme.

Cambriolages : Cambriolages de logements.

Vols : Vols avec armes, vols d'accessoires sur véhicules, vols dans les véhicules, vols de véhicules, vols sans violence contre des personnes, destructions, dégradations volontaires et escroqueries.

Stupéfiants : Trafic de stupéfiants dont (AFD) et usage de stupéfiants.

Services à la population



Commerce

Hypermarché	X Condé-en-Normandie 9km
Supermarché	1
Superette	3
Boulangerie	2
Boucherie	1
Restaurant	2
Garage	5
Station-service	1
Banque	1
La poste	2
Coiffeur	7
Tabac	X La Lande-Patry 13km
Bars / discothèque	3
Bibliothèque	X Sainte-Honorine-la-Guillaume 24km
Cinéma	X Condé-en-Normandie 9km
Vétérinaire	3



Santé

Pharmacie	1
Hôpital	X Flers 14km
Laboratoire d'analyses médicales	X Condé-en-Normandie 9km
Etablissement pour handicapé	X Condé-en-Normandie 9km
EHPA	2
Médecin	X Condé-en-Normandie 5km
Dentiste	2
Chirurgien	X Saint-Denis-de-Méré 12km
Dermatologue	X Putanges-le-Lac 33km
Anesthésiste	X Vire Normandie 16km
Gastro-entérologue	X Torigny-les-Villes 30km
Gynécologue	X Condé-en-Normandie 8km
Cancérologue	X Avranches 53km
Neurologue	X Caen 42km
Ophtalmologue	X Vire Normandie 16km
ORL	X Caen 42km
Cardiologue	X Condé-en-Normandie 8km
Pédiatre	X Fleury-sur-Orne 39km
Pneumologue	X Tinchebray-Bocage 11km
Psychologue	X Val d'Arry 27km
Radiologue	X Saint-Georges-des-Groseillers 12km
Rhumatologue	X Caen 41km
Sage-femme	X Condé-en-Normandie 8km



Éducation

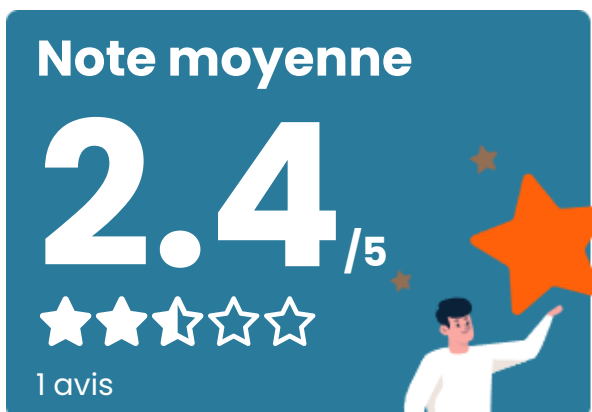
Crèche	X Condé-en-Normandie 8km
Ecole maternelle Public	X Flers 14km
Ecole maternelle Privé	X Caen 42km
Ecole primaire Public	2
Ecole primaire Privé	X Condé-en-Normandie 9km
Collège Public	1
Collège Privé	X Condé-en-Normandie 9km
Lycée Public	X Condé-en-Normandie 7km
Lycée Privé	X Condé-en-Normandie 8km

Sources : Base Sirene des entreprises et de leurs établissements selon les dernières parutions officielles de 2025 portant sur l'année 2024 ([data.gouv](#)). Liste, localisation et tarifs des professionnels de santé selon les dernières parutions officielles de 2025 portant sur l'année 2024 ([opendatasoft](#)) et FINESX Extraction du Fichier des établissements selon les dernières parutions officielles de 2025 portant sur l'année 2024 ([data.gouv](#)). Adresse et géolocalisation des établissements d'enseignement du premier et second degrés selon les dernières parutions officielles de 2025 portant sur l'année 2024 ([data.education.gouv](#))

Villes autour de Valdalière

Ville	Habitants	Superficie	Pop densité	Pop active	Taux chômage	Revenu moyen	Prix immobilier
Moncy (1 avis)	261	7 km ²	37 h/km ²	47.1%	3.1%	22 130 €/an	763 €/m ²
Saint-Pierre-d'Entremont	658	6 km ²	110 h/km ²	46.4%	3%	21 230 €/an	1 051 €/m ²
Montsecret-Clairefougère	667	13 km ²	51 h/km ²	44.4%	4.2%	22 090 €/an	1 090 €/m ²
Caligny	845	15 km ²	56 h/km ²	46.7%	2.8%	23 400 €/an	1 036 €/m ²
Terres de Druance	906	37 km ²	24 h/km ²	46.2%	4.7%	20 630 €/an	689 €/m ²
Cerisy-Belle-Étoile (1 avis)	693	13 km ²	53 h/km ²	45%	5.6%	23 030 €/an	1 119 €/m ²
Pontécoulant	71	2 km ²	36 h/km ²	42.3%	5.6%	NC	550 €/m ²
Montilly-sur-Noireau	723	11 km ²	66 h/km ²	46.7%	5.8%	22 430 €/an	875 €/m ²
Périgny	58	2 km ²	29 h/km ²	50%	3.4%	NC	894 €/m ²
Condé-en-Normandie (7 avis)	5 985	63 km ²	95 h/km ²	42.3%	5.1%	20 430 €/an	915 €/m ²
Saint-Pierre-du-Regard	1 321	9 km ²	147 h/km ²	44.9%	4.7%	22 120 €/an	1 100 €/m ²
La Bazoque	269	2 km ²	135 h/km ²	47.6%	1.5%	22 850 €/an	1 259 €/m ²
Saint-Quentin-les-Chardonnets (2 avis)	322	9 km ²	36 h/km ²	50.3%	3.7%	22 080 €/an	1 022 €/m ²
Tinchebray-Bocage (3 avis)	4 813	90 km ²	53 h/km ²	41.8%	4.7%	20 520 €/an	806 €/m ²
La Lande-Patry (2 avis)	1 730	6 km ²	288 h/km ²	43.2%	3.2%	22 310 €/an	1 070 €/m ²

Avis sur la ville de Valdalière



Moyenne par critère



Villes autour de Valdalière

Ville	Note globale	Sécurité	Éducation	Sport Loisir	Environnement	Vie pratique
Moncy (1 avis)	3.2	4.0	2.0	4.0	4.0	2.0
Saint-Pierre-d'Entremont	-	-	-	-	-	-
Montsecret-Clairefougère	-	-	-	-	-	-
Caligny	-	-	-	-	-	-
Terres de Druance	-	-	-	-	-	-
Cerisy-Belle-Étoile (1 avis)	2.6	2.0	4.0	2.0	2.0	3.0
Pontécoulant	-	-	-	-	-	-
Montilly-sur-Noireau	-	-	-	-	-	-
Périgny	-	-	-	-	-	-
Condé-en-Normandie (7 avis)	3.3	3.1	3.9	3.6	3.6	2.4
Saint-Pierre-du-Regard	-	-	-	-	-	-
La Bazoque	-	-	-	-	-	-
Saint-Quentin-les-Chardonnets (2 avis)	3.3	4.5	3.5	3.0	3.5	2.0
Tinchebray-Bocage (3 avis)	3.6	3.7	3.7	3.0	4.0	3.7
La Lande-Patry (2 avis)	3.8	4.0	4.0	4.0	4.0	3.0



Vous aimez votre ville ? Notez-la !

Et faites-nous part de vos remarques constructives



Avec

BIEN dans ma **VILLE** 