



Version web

Ville de Valaurie

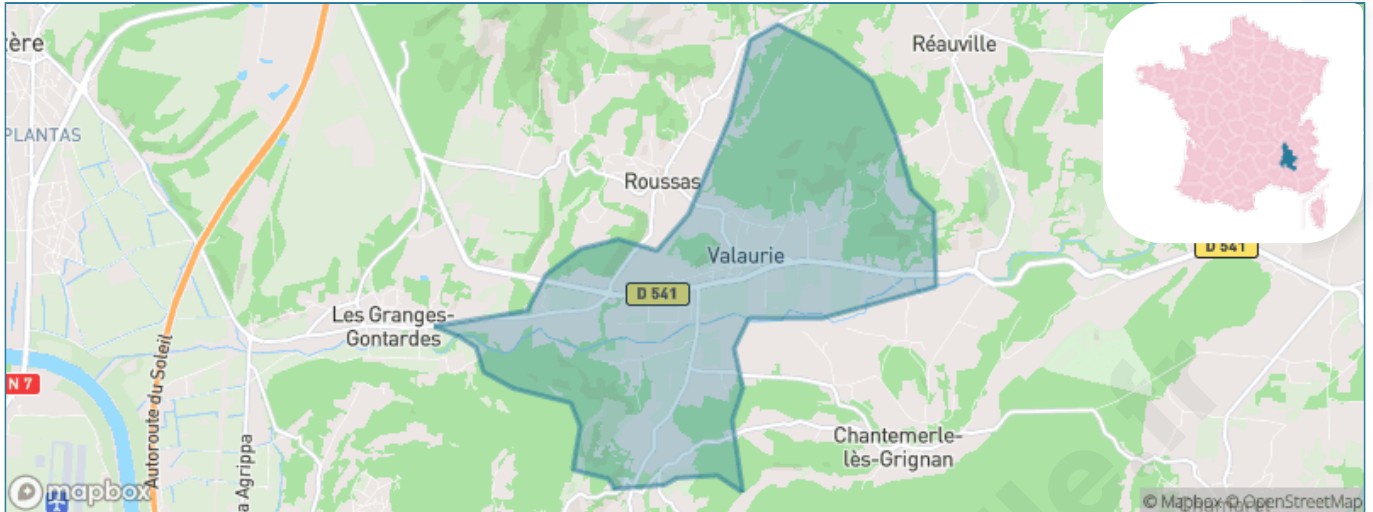
Présenté par

BIEN dans
ma **VILLE** 

Sommaire

Situation géographique	3
Statistiques sur la population	4
Evolution du nombre d'habitants	4
Tranche d'âge	5
0-14 ans	5
15-29 ans	5
30-44 ans	5
45-59 ans	5
60-74 ans	5
75-89 ans	5
90 ans et +	5
Activité professionnelle	5
Agriculteurs	5
Artisans, Commerçants	5
Cadres et sup.	5
Professions intermédiaires	5
Employé	5
Ouvrier	5
Retraité	5
Autres	5
Niveau de diplôme	6
Sans diplôme ou CEP	6
Brevet, BEPC, DNB	6
CAP-BEP ou équivalent	6
BAC ou équivalent	6
BAC+2	6
BAC+3 ou +4	6
BAC+5 ou plus	6
Composition des ménages	6
Couple sans enfant	6
Couple avec enfant(s)	6
Famille monoparentale	6
Colocation / Autre	6
Personnes seules	6
Profil électoraux	7
Premier tour	7
Sécurité	8
Evolution du nombre d'infractions	8
Pour comparer	9
Services à la population	10
Commerce	10
Éducation	10
Villes autour de Valaurie	11
Avis sur la ville de Valaurie	12
Moyenne par critère	12
Villes autour de Valaurie	12
Répartition des avis par note	12
Répartition des avis par note	12

Situation géographique



i Informations clés

- **Région** : Auvergne-Rhône-Alpes
- **Département** : Drôme
- **Code postal** : 26230
- **Superficie** : 12 km²



Statistiques sur la population



Nombre d'habitants

732



Age moyen

41 ans



Pop active

44.9%



Taux chômage

6.3%



Pop densité

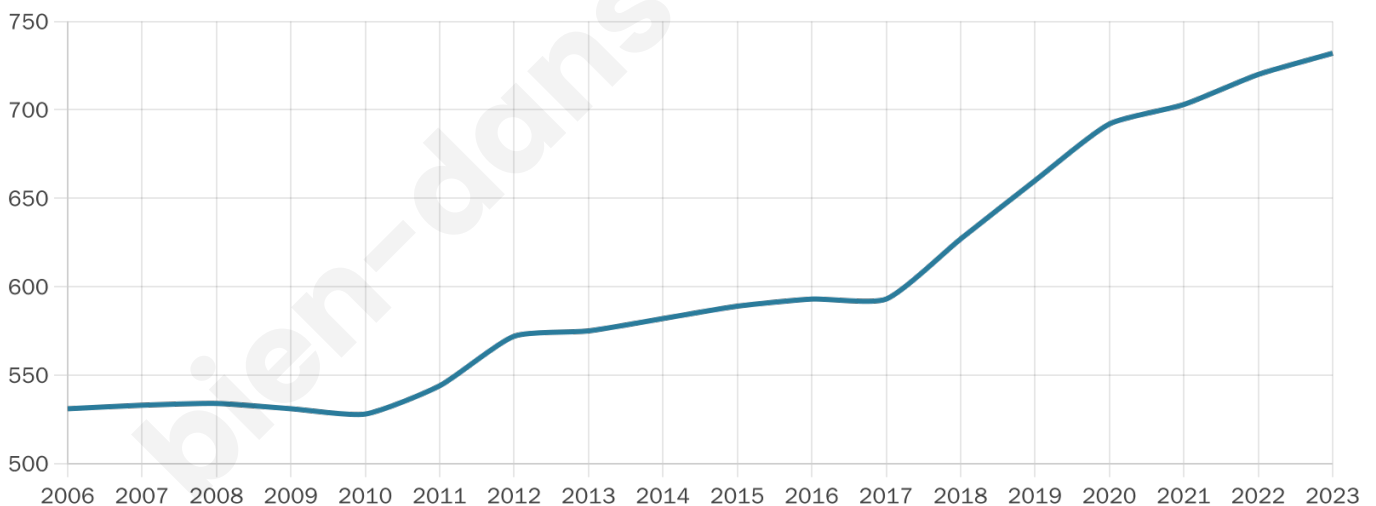
61 h/km²



Revenu moyen

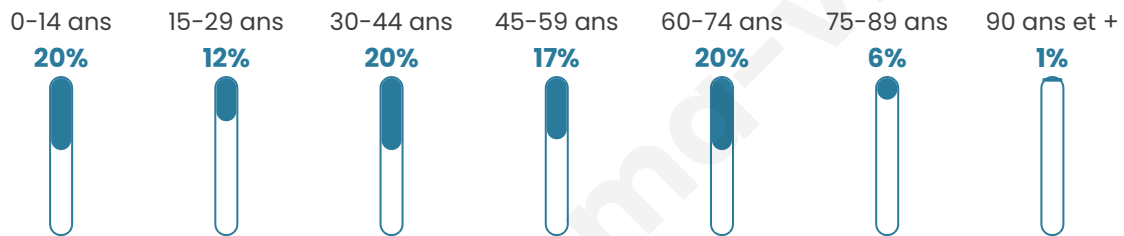
24 710 €/an

Evolution du nombre d'habitants

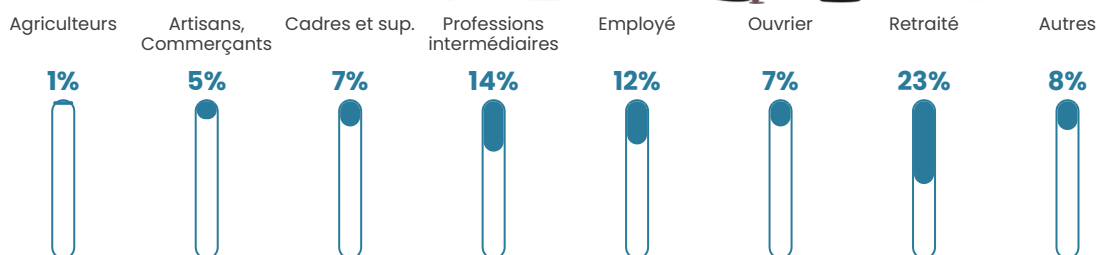


Sources : Institut national de la statistique et des études économiques (insee) selon Les dernières parutions officielles de 2024 portant sur les années 2020, 2021 et 2022.


Tranche d'âge




Activité professionnelle



Niveau de diplôme















Composition des ménages





Profils électoraux

Premier tour

	Marine LE PEN	26.97 %
	Emmanuel MACRON	24.49 %
	Jean-Luc MÉLENCHON	15.51 %
	Éric ZEMMOUR	10.11 %
	Jean LASSALLE	4.94 %
	Valérie PÉCRESSE	4.94 %
	Yannick JADOT	4.04 %
	Fabien ROUSSEL	3.37 %
	Nicolas DUPONT-AIGNAN	2.25 %
	Anne HIDALGO	1.35 %
	Philippe POUTOU	1.12 %
	Nathalie ARTHAUD	0.90 %

Second tour

	Emmanuel MACRON	47,67 %
	Marine LE PEN	52,33 %

523 inscrits

Participation : 80.69%

Votes blancs : 6.64%

Votes nuls : 1.9%

523 inscrits

Participation : 86.81%

Votes blancs : 1.54%

Votes nuls : 0.44%

Sécurité



Agressions physiques / sexuelles

8



Cambriolages

0



Vols / dégradations

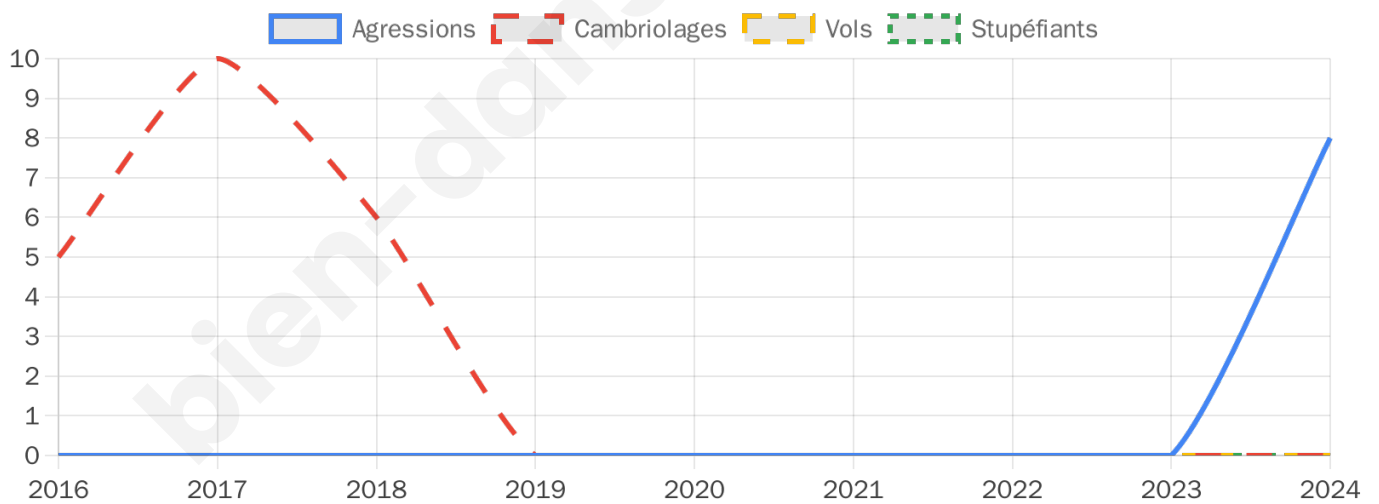
0



Stupéfiants

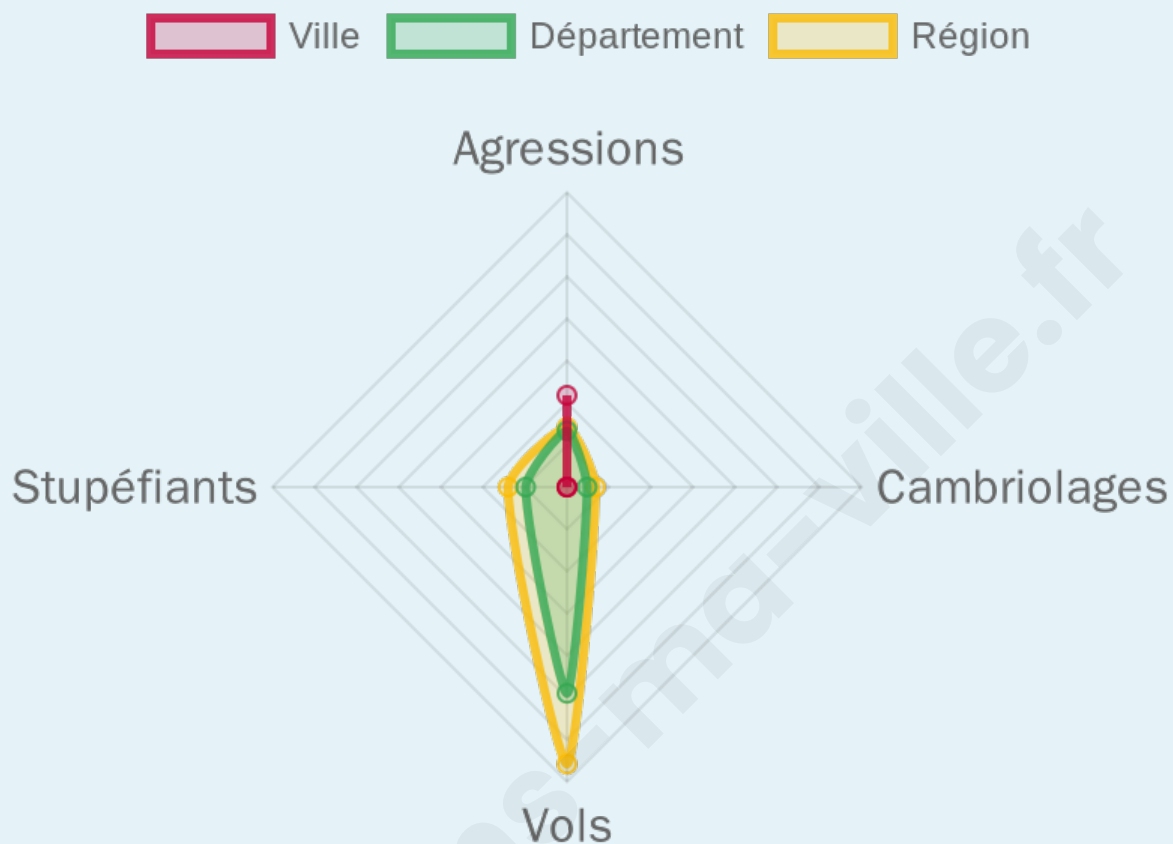
0

Evolution du nombre d'infractions



Pour comparer

(en proportion du nombre d'habitants)



Sources : Bases statistiques communale, départementale et régionale de la délinquance enregistrée par la police et la gendarmerie nationales selon les dernières parutions officielles de 2025 portant sur l'année 2024 ([data.gouv](https://data.gouv.fr)).

Agressions physiques / sexuelles : Violences sexuelles, coups et blessures volontaires intrafamiliaux, coups et blessures volontaires, autres coups, blessures volontaires et vols violents sans arme.

Cambriolages : Cambriolages de logements.

Vols : Vols avec armes, vols d'accessoires sur véhicules, vols dans les véhicules, vols de véhicules, vols sans violence contre des personnes, destructions, dégradations volontaires et escroqueries.

Stupéfiants : Trafic de stupéfiants dont (AFD) et usage de stupéfiants.

Services à la population



Commerce

Hypermarché	X Donzère 7km
Supermarché	X Donzère 7km
Superette	X Réauville 4km
Boulangerie	X La Garde-Adhémar 6km
Boucherie	X Montségur-sur-Lauzon 7km
Restaurant	3
Garage	4
Station-service	X Grignan 7km
Banque	X Grignan 7km
La poste	X La Garde-Adhémar 7km
Coiffeur	2
Tabac	1
Bars / discothèque	X Roussas 2km
Bibliothèque	X Roussas 2km
Cinéma	X La Garde-Adhémar 6km
Vétérinaire	X La Garde-Adhémar 5km



Santé

Pharmacie	X Malataverne 7km
Hôpital	X Valréas 14km
Laboratoire d'analyses médicales	X Saint-Paul-Trois-Châteaux 8km
Etablissement pour handicapé	X Donzère 9km
EHPA	X Grignan 7km
Médecin	1
Dentiste	X Grignan 6km
Chirurgien	X Montélimar 16km
Dermatologue	X Montélimar 17km
Anesthésiste	X Montélimar 16km
Gastro-entérologue	X Montélimar 16km
Gynécologue	X Montélimar 14km
Cancérologue	X Valence 55km
Neurologue	X Montélimar 17km
Ophtalmologue	X Pierrelatte 11km
ORL	X Pierrelatte 10km
Cardiologue	X Pierrelatte 11km
Pédiatre	X Montélimar 16km
Pneumologue	X Montélimar 17km
Psychologue	X Saint-Paul-Trois-Châteaux 9km
Radiologue	X Montélimar 16km
Rhumatologue	X Montélimar 16km
Sage-femme	X Saint-Paul-Trois-Châteaux 8km



Éducation

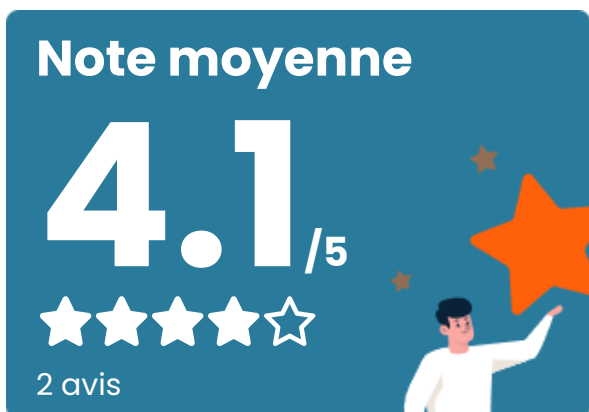
Crèche	X Roussas 2km
Ecole maternelle Public	X La Garde-Adhémar 5km
Ecole maternelle Privé	X Vaison-la-Romaine 29km
Ecole primaire Public	X Roussas 2km
Ecole primaire Privé	X Donzère 8km
Collège Public	X Saint-Paul-Trois-Châteaux 8km
Collège Privé	X Pierrelatte 10km
Lycée Public	X Pierrelatte 10km
Lycée Privé	X Saint-Paul-Trois-Châteaux 9km

Sources : Base Sirene des entreprises et de leurs établissements selon les dernières parutions officielles de 2025 portant sur l'année 2024 ([data.gouv](#)). Liste, localisation et tarifs des professionnels de santé selon les dernières parutions officielles de 2025 portant sur l'année 2024 ([opendatasoft](#)) et FINISS Extraction du Fichier des établissements selon les dernières parutions officielles de 2025 portant sur l'année 2024 ([data.gouv](#)). Adresse et géolocalisation des établissements d'enseignement du premier et second degrés selon les dernières parutions officielles de 2025 portant sur l'année 2024 ([data.education.gouv](#))

Villes autour de Valaurie

Ville	Habitants	Superficie	Pop densité	Pop active	Taux chômage	Revenu moyen	Prix immobilier
Roussas (1 avis)	409	16 km ²	26 h/km ²	44%	4.2%	26 910 €/an	1 528 €/m ²
Chantemerle-lès-Grignan	246	9 km ²	27 h/km ²	51.6%	9.3%	24 740 €/an	2 196 €/m ²
Les Granges-Gontardes (2 avis)	698	7 km ²	100 h/km ²	50.3%	5.6%	25 700 €/an	1 961 €/m ²
La Garde-Adhémar (1 avis)	1 144	27 km ²	42 h/km ²	46.2%	4.8%	26 150 €/an	2 653 €/m ²
Clansayes	517	14 km ²	37 h/km ²	45.3%	4.3%	26 080 €/an	2 514 €/m ²
Montjoyer	275	18 km ²	15 h/km ²	49.1%	5.5%	24 030 €/an	2 205 €/m ²
Grignan (1 avis)	1 596	43 km ²	37 h/km ²	42.7%	4.7%	24 690 €/an	2 659 €/m ²
Chamaret	542	7 km ²	77 h/km ²	43%	5.5%	22 350 €/an	2 312 €/m ²
Solérieux	328	8 km ²	41 h/km ²	39.3%	2.4%	25 510 €/an	2 108 €/m ²
Allan	1 980	28 km ²	71 h/km ²	45.2%	2.9%	26 490 €/an	2 813 €/m ²
Colonzelle	524	6 km ²	87 h/km ²	46.2%	4.8%	23 960 €/an	3 673 €/m ²
Saint-Paul-Trois-Châteaux (9 avis)	8 981	22 km ²	408 h/km ²	42%	5.9%	23 910 €/an	1 733 €/m ²
Montségur-sur-Lauzon (1 avis)	1 359	18 km ²	76 h/km ²	44.1%	5.4%	24 710 €/an	3 914 €/m ²
La Baume-de-Transit	942	12 km ²	79 h/km ²	43.1%	5.5%	22 940 €/an	2 940 €/m ²
Donzère (9 avis)	6 008	32 km ²	188 h/km ²	48%	6.6%	21 930 €/an	1 900 €/m ²

Avis sur la ville de Valaurie



Moyenne par critère



Villes autour de Valaurie

Ville	Note globale	Sécurité	Éducation	Sport Loisir	Environnement	Vie pratique
Roussas (1 avis)	4.2	5.0	5.0	5.0	4.0	2.0
Chantemerle-lès-Grignan	-	-	-	-	-	-
Les Granges-Gontardes (2 avis)	2.6	3.0	3.5	2.5	2.5	1.5
La Garde-Adhémar (1 avis)	4.0	5.0	3.0	5.0	5.0	2.0
Clansayes	-	-	-	-	-	-
Montjoyer	-	-	-	-	-	-
Grignan (1 avis)	5.0	5.0	5.0	5.0	5.0	5.0
Chamaret	-	-	-	-	-	-
Solérieux	-	-	-	-	-	-
Allan	-	-	-	-	-	-
Colonzelle	-	-	-	-	-	-
Saint-Paul-Trois-Châteaux (9 avis)	3.4	3.1	3.7	3.9	3.6	3.0
Montségur-sur-Lauzon (1 avis)	3.8	3.0	4.0	4.0	4.0	4.0
La Baume-de-Transit	-	-	-	-	-	-
Donzère (9 avis)	3.9	3.4	3.9	4.3	4.2	3.7



Vous aimez votre ville ? Notez-la !

Et faites-nous part de vos remarques constructives



Avec

BIEN dans ma **VILLE** 