



Version web

Ville de Valady

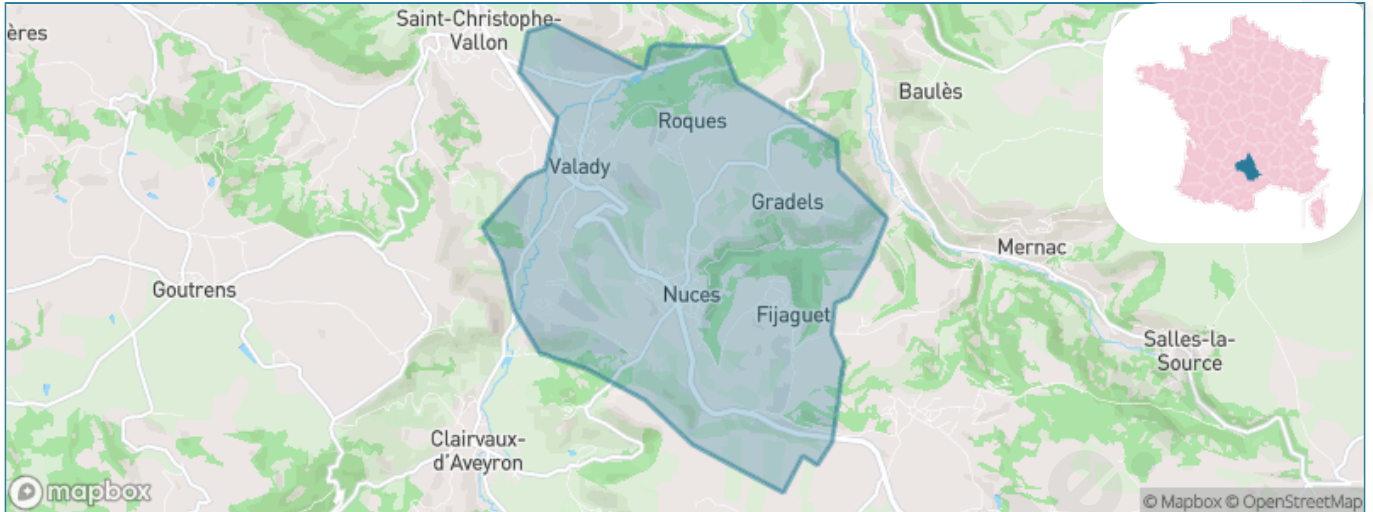
Présenté par

BIEN dans
ma **VILLE** 

Sommaire

Situation géographique	3
Statistiques sur la population	4
Evolution du nombre d'habitants	4
Tranche d'âge	5
0-14 ans	5
15-29 ans	5
30-44 ans	5
45-59 ans	5
60-74 ans	5
75-89 ans	5
90 ans et +	5
Activité professionnelle	5
Agriculteurs	5
Artisans, Commerçants	5
Cadres et sup.	5
Professions intermédiaires	5
Employé	5
Ouvrier	5
Retraité	5
Autres	5
Niveau de diplôme	6
Sans diplôme ou CEP	6
Brevet, BEPC, DNB	6
CAP-BEP ou équivalent	6
BAC ou équivalent	6
BAC+2	6
BAC+3 ou +4	6
BAC+5 ou plus	6
Composition des ménages	6
Couple sans enfant	6
Couple avec enfant(s)	6
Famille monoparentale	6
Colocation / Autre	6
Personnes seules	6
Profils électoraux	7
Premier tour	7
Sécurité	8
Evolution du nombre d'infractions	8
Pour comparer	9
Services à la population	10
Commerce	10
Éducation	10
Villes autour de Valady	11

Situation géographique



i Informations clés

- **Région :** Occitanie
- **Département :** Aveyron
- **Code postal :** 12330
- **Superficie :** 15 km²



AVEYRON



LE DÉPARTEMENT

Statistiques sur la population



Nombre d'habitants

1 610



Age moyen

42 ans



Pop active

49.4%



Taux chômage

5%



Pop densité

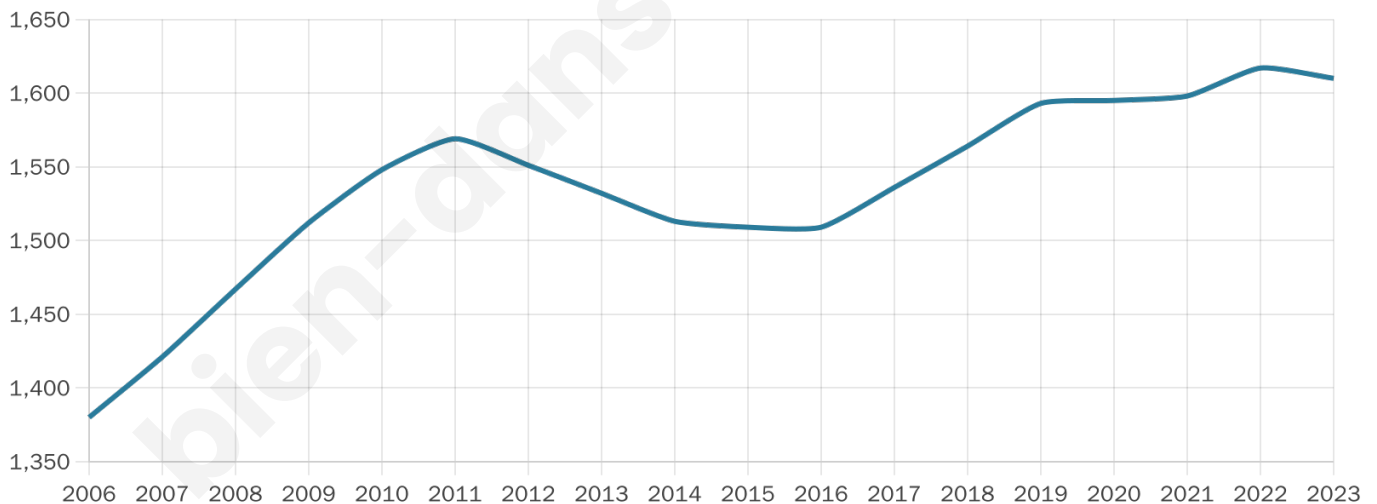
107 h/km²



Revenu moyen

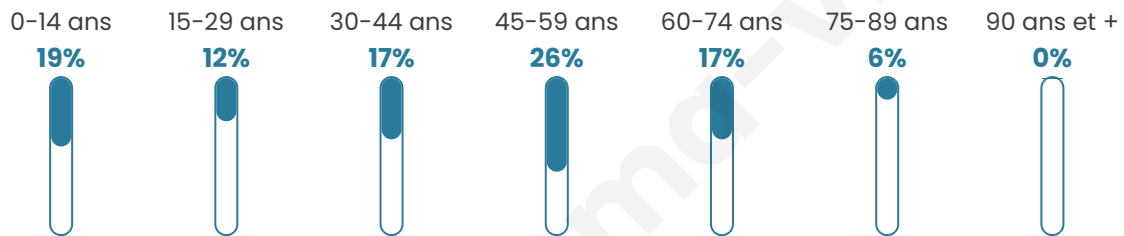
24 470 €/an

Evolution du nombre d'habitants

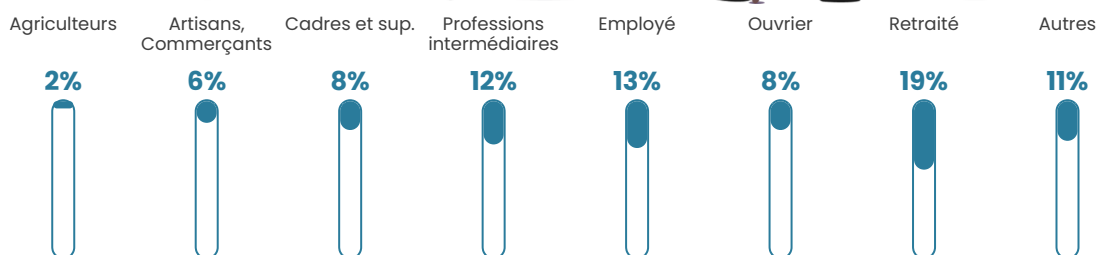


Sources : Institut national de la statistique et des études économiques (insee) selon Les dernières parutions officielles de 2024 portant sur les années 2020, 2021 et 2022.

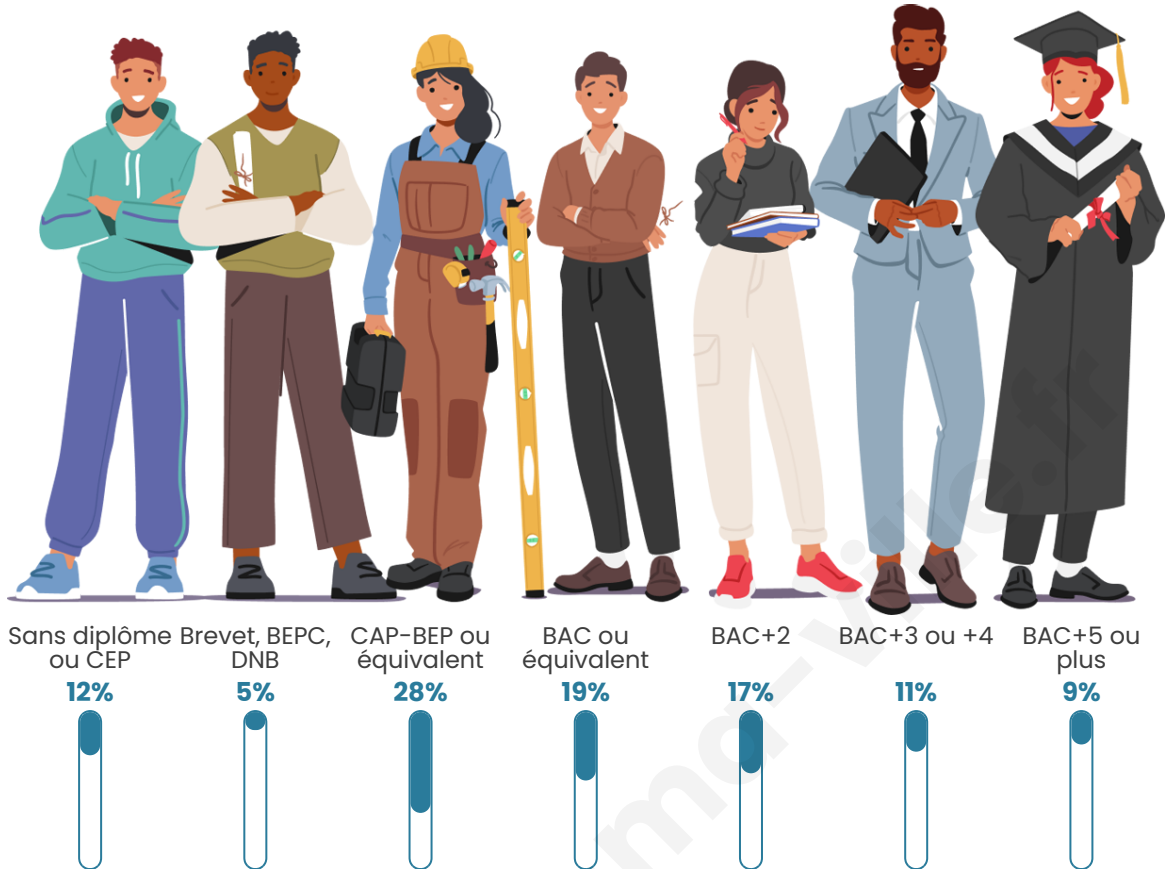
Tranche d'âge




Activité professionnelle



Niveau de diplôme










Composition des ménages



Profils électoraux

Premier tour

	Emmanuel MACRON	28.64 %
	Jean-Luc MÉLENCHON	24.20 %
	Marine LE PEN	17.49 %
	Jean LASSALLE	7.28 %
	Éric ZEMMOUR	5.58 %
	Yannick JADOT	5.10 %
	Valérie PÉCRESSÉ	3.40 %
	Anne HIDALGO	3.02 %
	Fabien ROUSSEL	1.89 %
	Nicolas DUPONT-AIGNAN	1.89 %
	Philippe POUTOU	1.23 %
	Nathalie ARTHAUD	0.28 %



1 295 inscrits

Participation : 83.63%

Votes blancs : 1.75%

Votes nuls : 0.55%

Second tour

	Emmanuel MACRON	63,26 %
	Marine LE PEN	36,74 %

1 296 inscrits

Participation : 79.24%

Votes blancs : 8.76%

Votes nuls : 3.51%

Sécurité



Agressions physiques / sexuelles

0



Cambriolages

0



Vols / dégradations

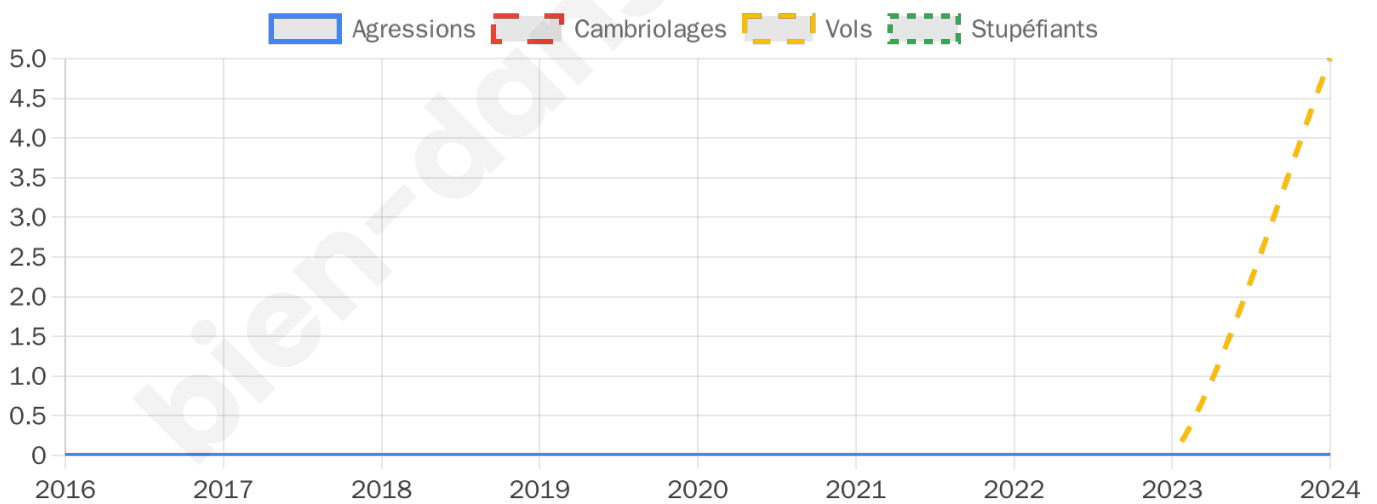
5



Stupéfiants

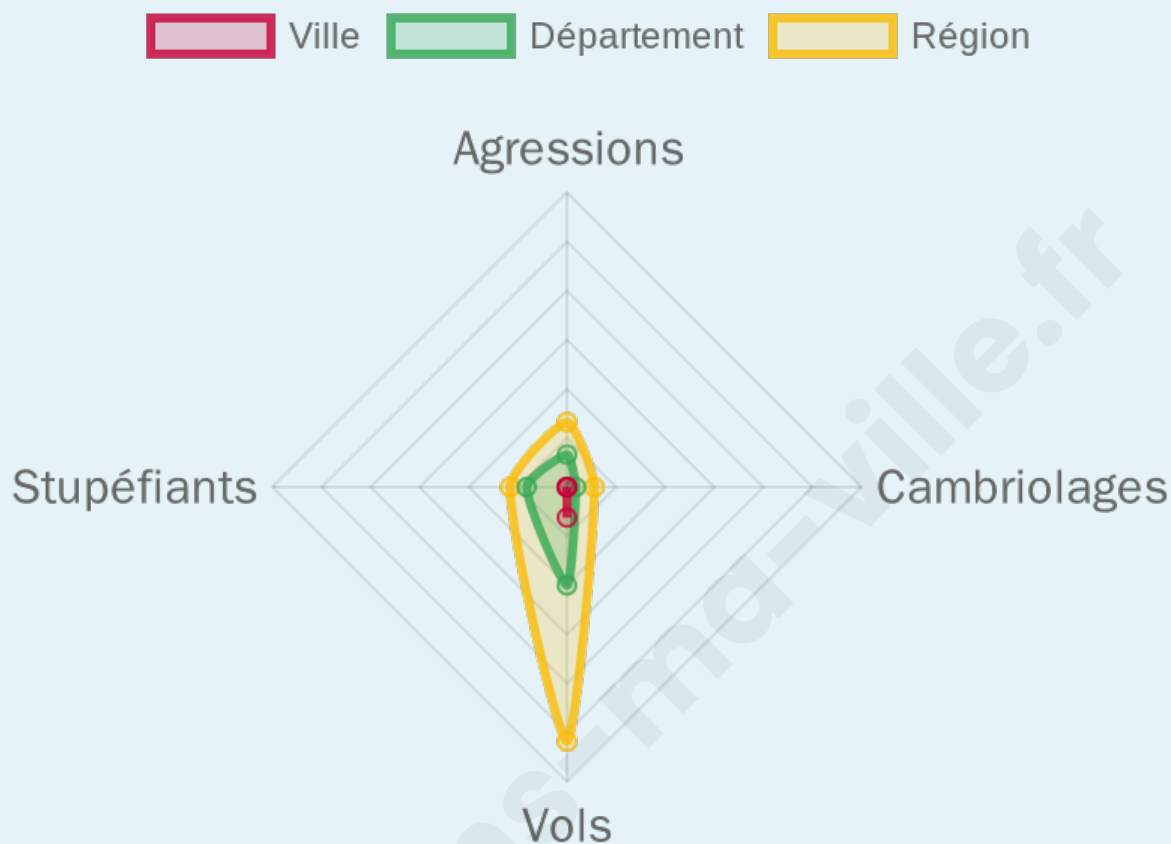
0

Evolution du nombre d'infractions



Pour comparer

(en proportion du nombre d'habitants)



Sources : Bases statistiques communale, départementale et régionale de la délinquance enregistrée par la police et la gendarmerie nationales selon les dernières parutions officielles de 2025 portant sur l'année 2024 ([data.gouv](https://data.gouv.fr)).

Agressions physiques / sexuelles : Violences sexuelles, coups et blessures volontaires intrafamiliaux, coups et blessures volontaires, autres coups, blessures volontaires et vols violents sans arme.

Cambriolages : Cambriolages de logements.

Vols : Vols avec armes, vols d'accessoires sur véhicules, vols dans les véhicules, vols de véhicules, vols sans violence contre des personnes, destructions, dégradations volontaires et escroqueries.

Stupéfiants : Trafic de stupéfiants dont (AFD) et usage de stupéfiants.

Services à la population



Commerce

Hypermarché	X Decazeville 18km
Supermarché	1
Superette	X Clairvaux-d'Aveyron 3km
Boulangerie	X Saint-Christophe-Vallon 3km
Boucherie	X Saint-Christophe-Vallon 2km
Restaurant	3
Garage	3
Station-service	1
Banque	X Marcillac-Vallon 4km
La poste	X Onet-le-Château 9km
Coiffeur	3
Tabac	X Rignac 12km
Bars / discothèque	X Saint-Christophe-Vallon 3km
Bibliothèque	X Moyrazès 11km
Cinéma	X Marcillac-Vallon 3km
Vétérinaire	X Clairvaux-d'Aveyron 3km



Santé

Pharmacie	X Saint-Christophe-Vallon 3km
Hôpital	X Rodez 14km
Laboratoire d'analyses médicales	X Rodez 14km
Etablissement pour handicapé EHPA	X Clairvaux-d'Aveyron 3km
Médecin	X Salles-la-Source 3km
Dentiste	X Saint-Christophe-Vallon 2km
Chirurgien	X Marcillac-Vallon 4km
Dermatologue	X Rodez 16km
Anesthésiste	X Rodez 15km
Gastro-entérologue	X Villefranche-de-Rouergue 34km
Gynécologue	X Rodez 16km
Cancérologue	X Decazeville 19km
Neurologue	X Aurillac 51km
Ophtalmologue	X Rodez 16km
ORL	X Rodez 14km
Cardiologue	X Rodez 16km
Pédiatre	X Rodez 14km
Pneumologue	X Rodez 14km
Psychologue	X Rodez 14km
Radiologue	X Onet-le-Château 13km
Rhumatologue	X Rodez 16km
Sage-femme	X Rodez 16km
	X Marcillac-Vallon 4km



Éducation

Crèche	1
Ecole maternelle Public	X Firmi 14km
Ecole maternelle Privé	X Espalion 27km
Ecole primaire Public	1
Ecole primaire Privé	X Saint-Christophe-Vallon 3km
Collège Public	X Marcillac-Vallon 3km
Collège Privé	X Marcillac-Vallon 4km
Lycée Public	X Rodez 15km
Lycée Privé	X Rignac 12km

Sources : Base Sirene des entreprises et de leurs établissements selon les dernières parutions officielles de 2025 portant sur l'année 2024 ([data.gouv](#)). Liste, localisation et tarifs des professionnels de santé selon les dernières parutions officielles de 2025 portant sur l'année 2024 ([opendatasoft](#)) et FINISS Extraction du Fichier des établissements selon les dernières parutions officielles de 2025 portant sur l'année 2024 ([data.gouv](#)). Adresse et géolocalisation des établissements d'enseignement du premier et second degrés selon les dernières parutions officielles de 2025 portant sur l'année 2024 ([data.education.gouv](#))

Villes autour de Valady

Ville	Habitants	Superficie	Pop densité	Pop active	Taux chômage	Revenu moyen	Prix immobilier
Marcillac-Vallon (4 avis)	1 711	14 km ²	122 h/km ²	42.4%	3.4%	23 410 €/an	1 481 €/m ²
Clairvaux-d'Aveyron (1 avis)	1 158	25 km ²	46 h/km ²	47.1%	2.6%	23 940 €/an	2 118 €/m ²
Goutrens	492	26 km ²	19 h/km ²	47.8%	3.7%	23 960 €/an	1 104 €/m ²
Saint-Christophe-Vallon	1 186	23 km ²	52 h/km ²	45.3%	3.4%	22 530 €/an	1 703 €/m ²
Salles-la-Source	2 333	78 km ²	30 h/km ²	44.4%	2.3%	25 940 €/an	1 477 €/m ²
Combret	263	49 km ²	5 h/km ²	39.2%	2.7%	18 980 €/an	706 €/m ²
Nauviale	577	26 km ²	22 h/km ²	49.9%	4.3%	21 630 €/an	871 €/m ²
Escandolières	212	13 km ²	16 h/km ²	56.1%	4.7%	21 310 €/an	1 117 €/m ²
Mayran	611	15 km ²	41 h/km ²	52.5%	2.1%	24 890 €/an	1 245 €/m ²
Auzits	824	24 km ²	34 h/km ²	38.8%	5.1%	21 330 €/an	1 301 €/m ²
Mouret (1 avis)	560	31 km ²	18 h/km ²	48%	3.2%	22 420 €/an	1 009 €/m ²
Belcastel (1 avis)	189	10 km ²	19 h/km ²	44.4%	0%	23 650 €/an	NC
Pruines	289	18 km ²	16 h/km ²	48.4%	4.5%	19 420 €/an	1 037 €/m ²
Bournazel (1 avis)	327	16 km ²	20 h/km ²	49.2%	3.7%	23 030 €/an	650 €/m ²
Onet-le-Château	12 080	40 km ²	302 h/km ²	44.5%	3.6%	22 100 €/an	1 681 €/m ²

bien-dans-ma-ville.fr



Vous aimez votre ville ? Notez-la !

Et faites-nous part de vos remarques constructives



Avec

BIEN dans ma **VILLE** 