



Version web

# Ville de Le Val-Saint-Père

Présenté par

**BIEN** dans  
ma **VILLE** 

# Sommaire

Situation géographique .....	3
Statistiques sur la population .....	4
Evolution du nombre d'habitants .....	4
Tranche d'âge .....	5
0-14 ans .....	5
15-29 ans .....	5
30-44 ans .....	5
45-59 ans .....	5
60-74 ans .....	5
75-89 ans .....	5
90 ans et + .....	5
Activité professionnelle .....	5
Agriculteurs .....	5
Artisans, Commerçants .....	5
Cadres et sup. ....	5
Professions intermédiaires .....	5
Employé .....	5
Ouvrier .....	5
Retraité .....	5
Autres .....	5
Niveau de diplôme .....	6
Sans diplôme ou CEP .....	6
Brevet, BEPC, DNB .....	6
CAP-BEP ou équivalent .....	6
BAC ou équivalent .....	6
BAC+2 .....	6
BAC+3 ou +4 .....	6
BAC+5 ou plus .....	6
Composition des ménages .....	6
Couple sans enfant .....	6
Couple avec enfant(s) .....	6
Famille monoparentale .....	6
Colocation / Autre .....	6
Personnes seules .....	6
Profils électoraux .....	7
Premier tour .....	7
Sécurité .....	8
Evolution du nombre d'infractions .....	8
Pour comparer .....	9
Services à la population .....	10
Commerce .....	10
Éducation .....	10
Villes autour de Le Val-Saint-Père .....	11

# Situation géographique



## i Informations clés

- **Région** : Normandie
- **Département** : Manche
- **Code postal** : 50300
- **Superficie** : 11 km<sup>2</sup>



# Statistiques sur la population



Nombre d'habitants

**1 898**



Age moyen

**46 ans**



Pop active

**44.2%**



Taux chômage

**3.5%**



Pop densité

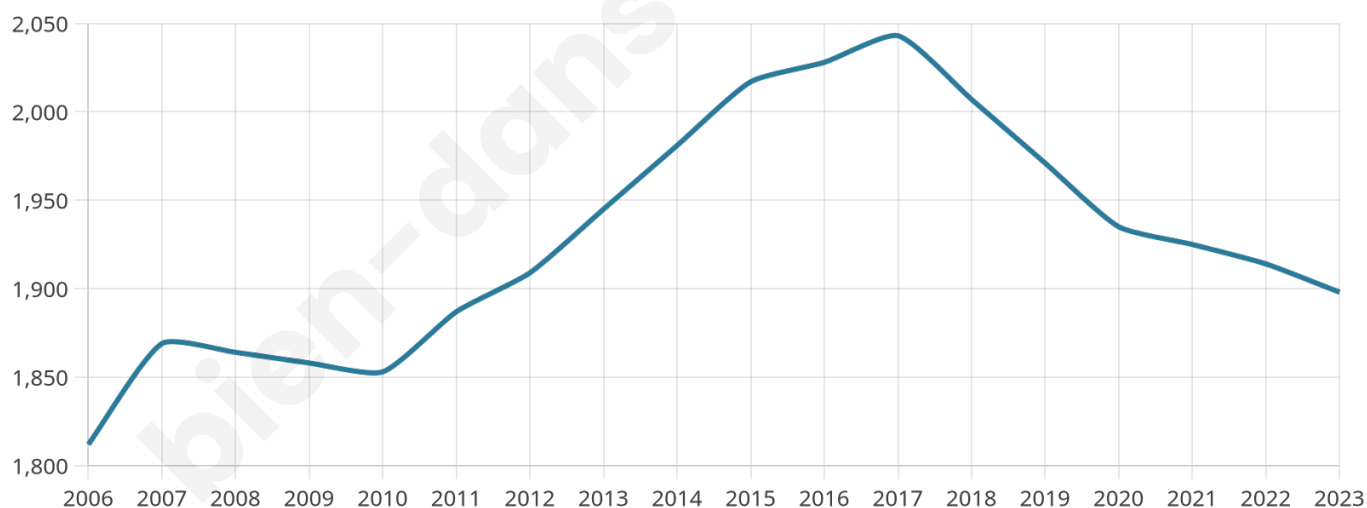
**173 h/km<sup>2</sup>**



Revenu moyen

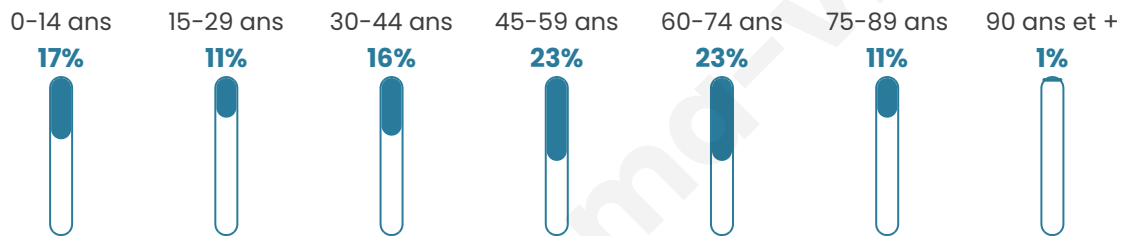
**26 600 €/an**

## Evolution du nombre d'habitants

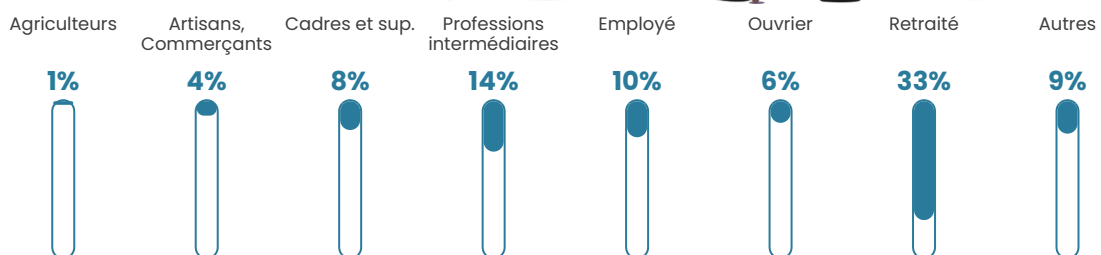


Sources : Institut national de la statistique et des études économiques (insee) selon Les dernières parutions officielles de 2024 portant sur les années 2020, 2021 et 2022.

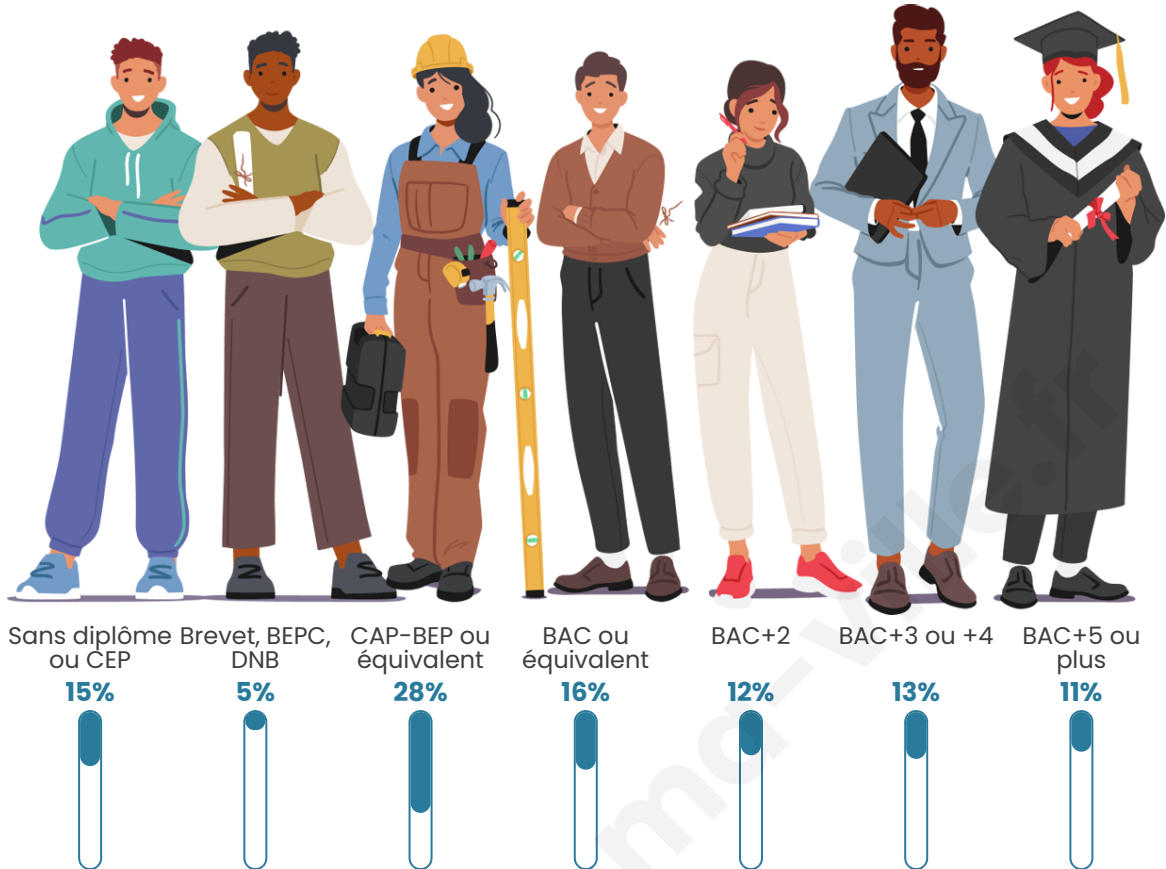
## Tranche d'âge




## Activité professionnelle



## Niveau de diplôme















## Composition des ménages



# Profils électoraux

## Premier tour

	Emmanuel MACRON	37.64 %
	Jean-Luc MÉLENCHON	19.59 %
	Marine LE PEN	18.97 %
	Valérie PÉCRESSE	5.13 %
	Yannick JADOT	4.90 %
	Éric ZEMMOUR	4.74 %
	Jean LASSALLE	2.75 %
	Fabien ROUSSEL	1.99 %
	Anne HIDALGO	1.68 %
	Nicolas DUPONT- AIGNAN	1.38 %
	Nathalie ARTHAUD	0.61 %
	Philippe POUTOU	0.61 %



### 1 707 inscrits

Participation : 79.32%

Votes blancs : 2.14%

Votes nuls : 1.33%

## Second tour

	Emmanuel MACRON	70,79 %
	Marine LE PEN	29,21 %

### 1 708 inscrits

Participation : 79.8%

Votes blancs : 5.36%

Votes nuls : 3.23%

# Sécurité



Agressions physiques / sexuelles

0



Cambriolages

0



Vols / dégradations

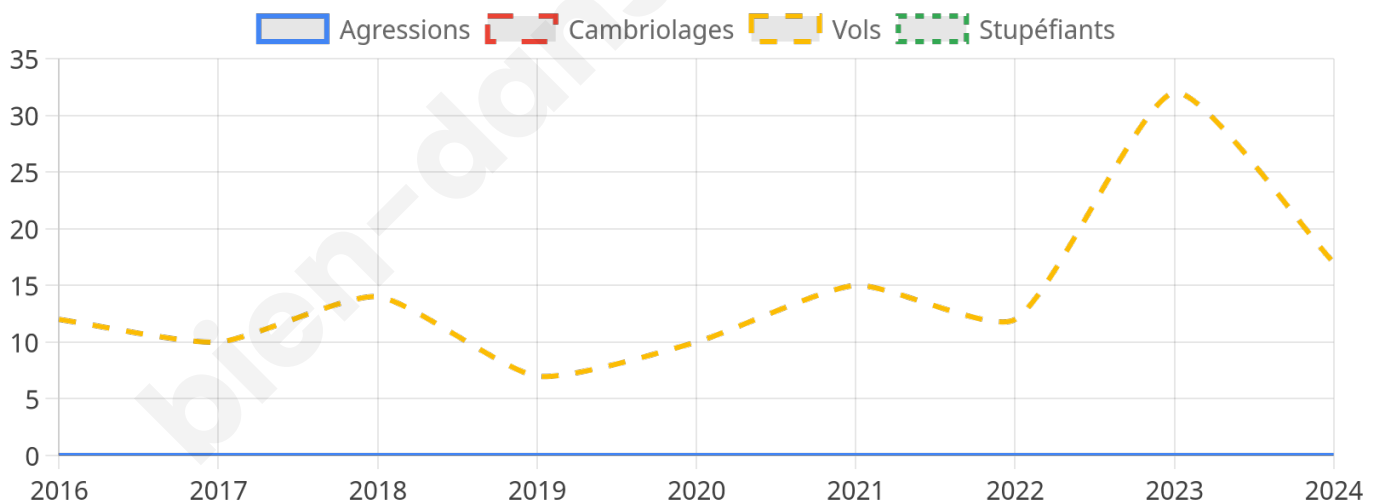
17



Stupéfiants

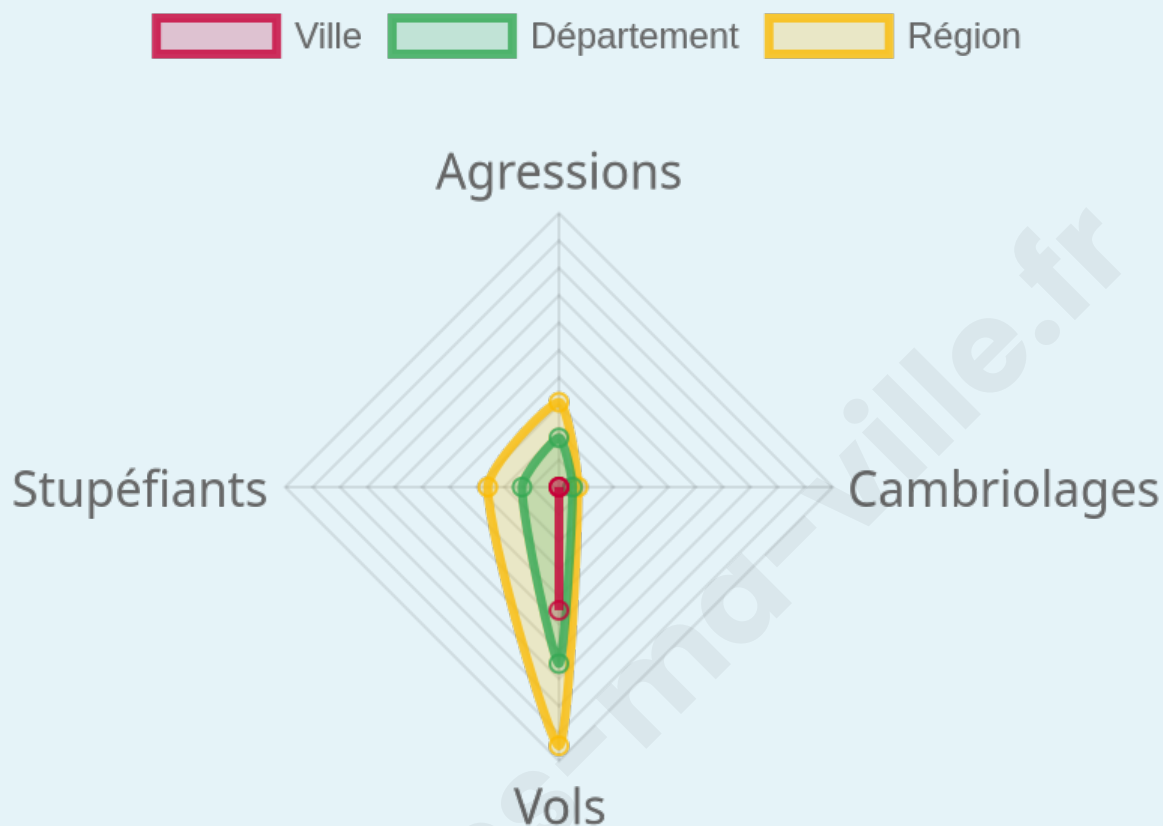
0

## Evolution du nombre d'infractions



## Pour comparer

(en proportion du nombre d'habitants)



Sources : Bases statistiques communale, départementale et régionale de la délinquance enregistrée par la police et la gendarmerie nationales selon les dernières parutions officielles de 2025 portant sur l'année 2024 ([data.gouv](https://data.gouv.fr)).

Agressions physiques / sexuelles : Violences sexuelles, coups et blessures volontaires intrafamiliaux, coups et blessures volontaires, autres coups, blessures volontaires et vols violents sans arme.

Cambriolages : Cambriolages de logements.

Vols : Vols avec armes, vols d'accessoires sur véhicules, vols dans les véhicules, vols de véhicules, vols sans violence contre des personnes, destructions, dégradations volontaires et escroqueries.

Stupéfiants : Trafic de stupéfiants dont (AFD) et usage de stupéfiants.

# Services à la population



## Commerce

Hypermarché	X <a href="#">Avranches</a> 1km
Supermarché	X <a href="#">Avranches</a> 1km
Superette	1
Boulangerie	X <a href="#">Avranches</a> 1km
Boucherie	X <a href="#">Avranches</a> 1km
Restaurant	1
Garage	4
Station-service	1
Banque	X <a href="#">Avranches</a> 1km
La poste	X <a href="#">Avranches</a> 1km
Coiffeur	X <a href="#">Avranches</a> 1km
Tabac	X <a href="#">Saint-James</a> 16km
Bars / discothèque	X <a href="#">Avranches</a> 1km
Bibliothèque	X <a href="#">Avranches</a> 2km
Cinéma	X <a href="#">Avranches</a> 2km
Vétérinaire	1



## Santé

Pharmacie	X <a href="#">Avranches</a> 1km
Hôpital	X <a href="#">Avranches</a> 3km
Laboratoire d'analyses médicales	X <a href="#">Avranches</a> 2km
Etablissement pour handicapé	X <a href="#">Avranches</a> 1km
EHPA	X <a href="#">Avranches</a> 2km
Médecin	2
Dentiste	9
Chirurgien	2
Dermatologue	1
Anesthésiste	4
Gastro-entérologue	X <a href="#">Avranches</a> 1km
Gynécologue	1
Cancérologue	1
Neurologue	X <a href="#">Saint-Georges-de-Reintembault</a> 17km
Ophtalmologue	1
ORL	X <a href="#">Avranches</a> 1km
Cardiologue	1
Pédiatre	1
Pneumologue	1
Psychologue	X <a href="#">Granville</a> 25km
Radiologue	4
Rhumatologue	X <a href="#">Gavray-sur-Sienne</a> 27km
Sage-femme	X <a href="#">Avranches</a> 2km



## Éducation

Crèche	1
Ecole maternelle Public	X <a href="#">Pontaubault</a> 4km
Ecole maternelle Privé	X <a href="#">Saint-Malo</a> 46km
Ecole primaire Public	1
Ecole primaire Privé	X <a href="#">Avranches</a> 2km
Collège Public	X <a href="#">Avranches</a> 1km
Collège Privé	X <a href="#">Avranches</a> 2km
Lycée Public	X <a href="#">Avranches</a> 1km
Lycée Privé	X <a href="#">Avranches</a> 3km

Sources : Base Sirene des entreprises et de leurs établissements selon les dernières parutions officielles de 2025 portant sur l'année 2024 ([data.gouv](#)). Liste, localisation et tarifs des professionnels de santé selon les dernières parutions officielles de 2025 portant sur l'année 2024 ([opendatasoft](#)) et FINISS Extraction du Fichier des établissements selon les dernières parutions officielles de 2025 portant sur l'année 2024 ([data.gouv](#)). Adresse et géolocalisation des établissements d'enseignement du premier et second degrés selon les dernières parutions officielles de 2025 portant sur l'année 2024 ([data.education.gouv](#))

## Villes autour de Le Val-Saint-Père

Ville	Habitants	Superficie	Pop densité	Pop active	Taux chômage	Revenu moyen	Prix immobilier
Saint-Senier-sous-Avranches (1 avis)	1 451	8 km <sup>2</sup>	181 h/km <sup>2</sup>	41.8%	0.9%	24 830 €/an	1 881 €/m <sup>2</sup>
Avranches (14 avis)	10 143	11 km <sup>2</sup>	922 h/km <sup>2</sup>	44.1%	4.7%	21 980 €/an	1 610 €/m <sup>2</sup>
Saint-Quentin-sur-le-Homme	1 338	16 km <sup>2</sup>	84 h/km <sup>2</sup>	49.6%	2.3%	23 590 €/an	1 575 €/m <sup>2</sup>
Saint-Loup	686	6 km <sup>2</sup>	114 h/km <sup>2</sup>	51.7%	3.6%	24 690 €/an	1 186 €/m <sup>2</sup>
Ponts	708	6 km <sup>2</sup>	118 h/km <sup>2</sup>	45.8%	2.8%	22 280 €/an	1 925 €/m <sup>2</sup>
Pontaubault	579	1 km <sup>2</sup>	579 h/km <sup>2</sup>	46.5%	3.3%	23 060 €/an	996 €/m <sup>2</sup>
Saint-Jean-de-la-Haize	535	9 km <sup>2</sup>	59 h/km <sup>2</sup>	52.7%	1.1%	24 540 €/an	778 €/m <sup>2</sup>
La Godefroy	301	3 km <sup>2</sup>	100 h/km <sup>2</sup>	48.5%	2.3%	23 780 €/an	1 443 €/m <sup>2</sup>
Marcey-les-Grèves (2 avis)	1 275	6 km <sup>2</sup>	213 h/km <sup>2</sup>	44.7%	3.1%	23 240 €/an	1 875 €/m <sup>2</sup>
Céaux	414	8 km <sup>2</sup>	52 h/km <sup>2</sup>	52.4%	3.9%	22 030 €/an	1 751 €/m <sup>2</sup>
Vains	743	8 km <sup>2</sup>	93 h/km <sup>2</sup>	42.4%	3.8%	24 590 €/an	2 518 €/m <sup>2</sup>
Poilley	969	12 km <sup>2</sup>	81 h/km <sup>2</sup>	47.5%	2.7%	23 200 €/an	939 €/m <sup>2</sup>
Ducey-Les Chéris (2 avis)	2 784	17 km <sup>2</sup>	164 h/km <sup>2</sup>	42.1%	2.9%	22 270 €/an	1 263 €/m <sup>2</sup>
Bacilly (2 avis)	921	15 km <sup>2</sup>	61 h/km <sup>2</sup>	49%	2%	23 420 €/an	1 513 €/m <sup>2</sup>
Courtils	210	5 km <sup>2</sup>	42 h/km <sup>2</sup>	50.5%	4.8%	21 260 €/an	1 281 €/m <sup>2</sup>

bien-dans-ma-ville.fr



# Vous aimez votre ville ? Notez-la !

Et faites-nous part de vos remarques constructives



Avec

**BIEN** dans  
ma **VILLE** 