



Version web

# Ville de Val-du-Maine

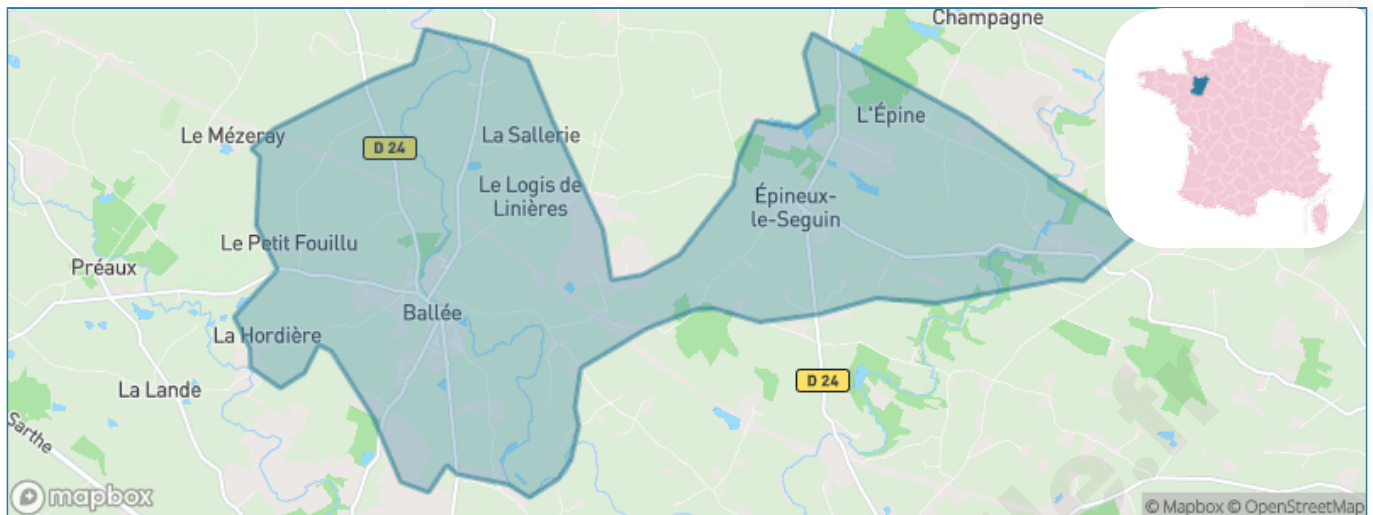
Présenté par

**BIEN** dans  
ma **VILLE** 

# Sommaire

Situation géographique .....	3
Statistiques sur la population .....	4
Evolution du nombre d'habitants .....	4
Tranche d'âge .....	5
0-14 ans .....	5
15-29 ans .....	5
30-44 ans .....	5
45-59 ans .....	5
60-74 ans .....	5
75-89 ans .....	5
90 ans et + .....	5
Activité professionnelle .....	5
Agriculteurs .....	5
Artisans, Commerçants .....	5
Cadres et sup. ....	5
Professions intermédiaires .....	5
Employé .....	5
Ouvrier .....	5
Retraité .....	5
Autres .....	5
Niveau de diplôme .....	6
Sans diplôme ou CEP .....	6
Brevet, BEPC, DNB .....	6
CAP-BEP ou équivalent .....	6
BAC ou équivalent .....	6
BAC+2 .....	6
BAC+3 ou +4 .....	6
BAC+5 ou plus .....	6
Composition des ménages .....	6
Couple sans enfant .....	6
Couple avec enfant(s) .....	6
Famille monoparentale .....	6
Colocation / Autre .....	6
Personnes seules .....	6
Profils électoraux .....	7
Premier tour .....	7
Sécurité .....	8
Evolution du nombre d'infractions .....	8
Pour comparer .....	9
Services à la population .....	10
Commerce .....	10
Éducation .....	10
Villes autour de Val-du-Maine .....	11

# Situation géographique



## i Informations clés

- **Région** : Pays de la Loire
- **Département** : Mayenne
- **Code postal** : 53340
- **Superficie** : 23 km<sup>2</sup>



# Statistiques sur la population



Nombre d'habitants

**952**



Age moyen

**41 ans**



Pop active

**47.2%**



Taux chômage

**5.6%**



Pop densité

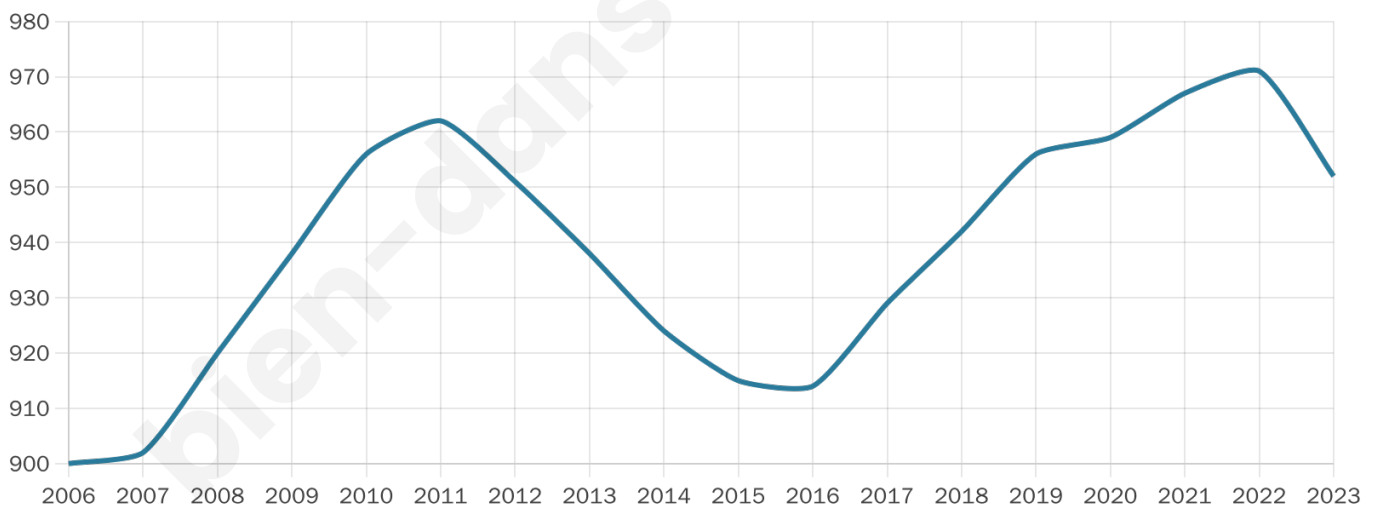
**41 h/km<sup>2</sup>**



Revenu moyen

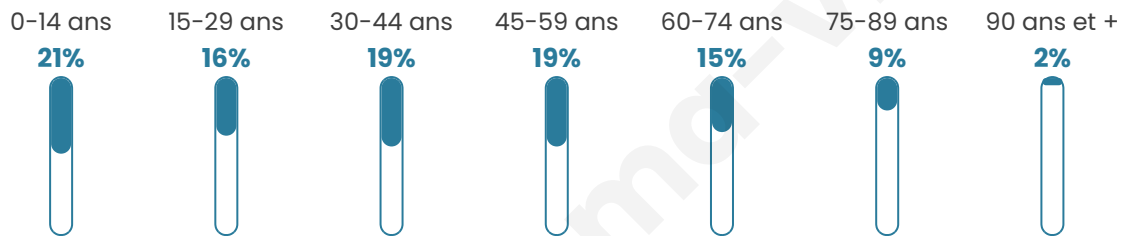
**20 910 €/an**

## Evolution du nombre d'habitants

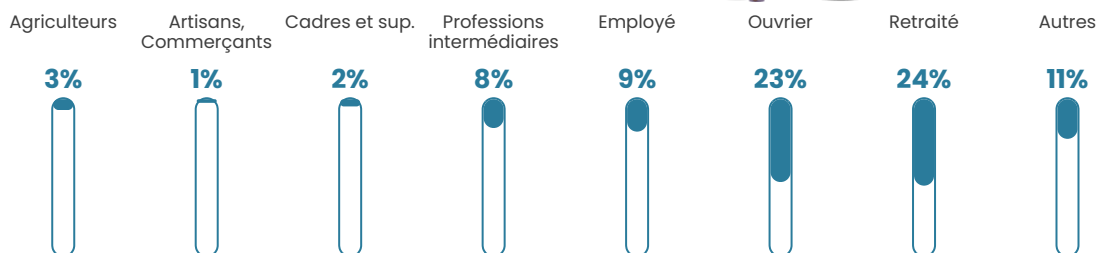


Sources : Institut national de la statistique et des études économiques (insee) selon Les dernières parutions officielles de 2024 portant sur les années 2020, 2021 et 2022.

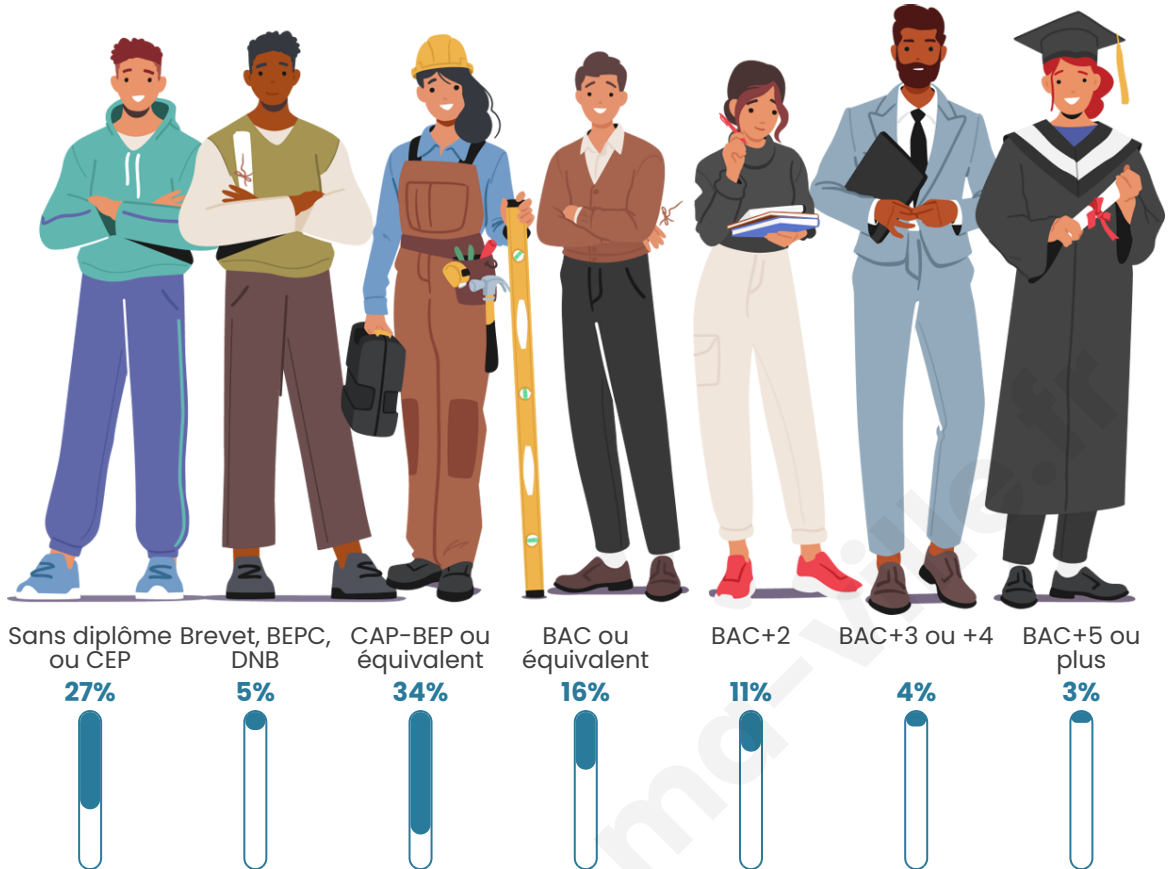
## Tranche d'âge




## Activité professionnelle



## Niveau de diplôme















## Composition des ménages



# Profils électoraux

## Premier tour

	Emmanuel MACRON	29.77 %
	Marine LE PEN	27.10 %
	Jean-Luc MÉLENCHON	15.40 %
	Valérie PÉCRESSÉ	6.37 %
	Éric ZEMMOUR	6.16 %
	Yannick JADOT	4.11 %
	Jean LASSALLE	3.90 %
	Fabien ROUSSEL	2.26 %
	Nicolas DUPONT-AIGNAN	2.05 %
	Anne HIDALGO	1.23 %
	Philippe POUTOU	1.03 %
	Nathalie ARTHAUD	0.62 %



### 690 inscrits

Participation : 74.93%

Votes blancs : 4.26%

Votes nuls : 1.55%

## Second tour

	Emmanuel MACRON	52,3 %
	Marine LE PEN	47,7 %

### 689 inscrits

Participation : 75.47%

Votes blancs : 5.58%

Votes nuls : 2.5%

# Sécurité



Agressions physiques / sexuelles

0



Cambriolages

0



Vols / dégradations

0



Stupéfiants

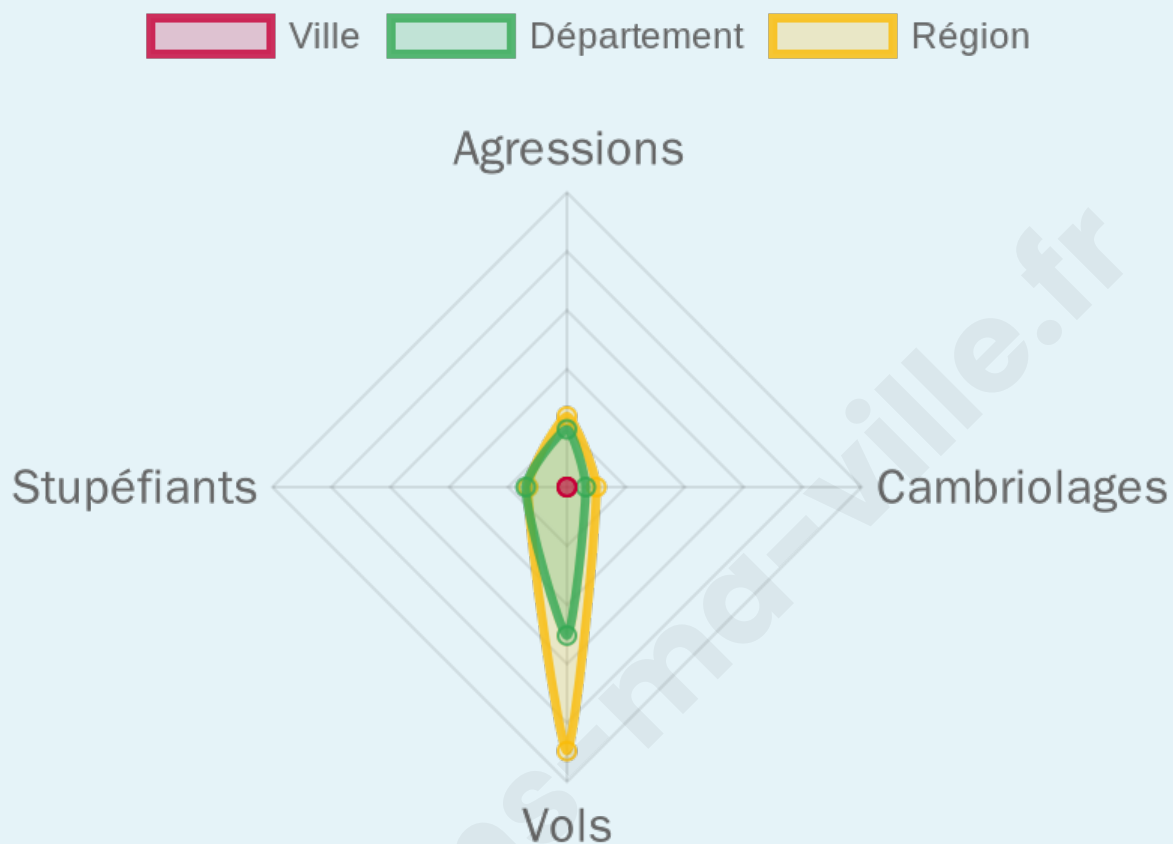
0

## Evolution du nombre d'infractions



## Pour comparer

(en proportion du nombre d'habitants)



Sources : Bases statistiques communale, départementale et régionale de la délinquance enregistrée par la police et la gendarmerie nationales selon les dernières parutions officielles de 2025 portant sur l'année 2024 ([data.gouv](https://data.gouv.fr)).

Agressions physiques / sexuelles : Violences sexuelles, coups et blessures volontaires intrafamiliaux, coups et blessures volontaires, autres coups, blessures volontaires et vols violents sans arme.

Cambriolages : Cambriolages de logements.

Vols : Vols avec armes, vols d'accessoires sur véhicules, vols dans les véhicules, vols de véhicules, vols sans violence contre des personnes, destructions, dégradations volontaires et escroqueries.

Stupéfiants : Trafic de stupéfiants dont (AFD) et usage de stupéfiants.

# Services à la population



## Commerce

Hypermarché	X <a href="#">Sablé-sur-Sarthe</a> 10km
Supermarché	X <a href="#">Meslay-du-Maine</a> 11km
Superette	1
Boulangerie	1
Boucherie	X <a href="#">Meslay-du-Maine</a> 10km
Restaurant	1
Garage	1
Station-service	X <a href="#">Thorigné-en-Charnie</a> 8km
Banque	2
La poste	X <a href="#">Beaumont-Pied-de-Boeuf</a> 3km
Coiffeur	1
Tabac	X <a href="#">Sablé-sur-Sarthe</a> 13km
Bars / discothèque	X <a href="#">Saint-Loup-du-Dorat</a> 5km
Bibliothèque	X <a href="#">Sablé-sur-Sarthe</a> 12km
Cinéma	X <a href="#">Sablé-sur-Sarthe</a> 12km
Vétérinaire	X <a href="#">Chéméré-le-Roi</a> 5km



## Santé

Pharmacie	X <a href="#">Sablé-sur-Sarthe</a> 10km
Hôpital	X <a href="#">Le Bailleul</a> 24km
Laboratoire d'analyses médicales	X <a href="#">Sablé-sur-Sarthe</a> 12km
Etablissement pour handicapé	X <a href="#">Sablé-sur-Sarthe</a> 12km
EHPA	1
Médecin	X <a href="#">Sablé-sur-Sarthe</a> 10km
Dentiste	X <a href="#">Meslay-du-Maine</a> 10km
Chirurgien	X <a href="#">Château-Gontier-sur-Mayenne</a> 24km
Dermatologue	X <a href="#">Sablé-sur-Sarthe</a> 13km
Anesthésiste	X <a href="#">Château-Gontier-sur-Mayenne</a> 24km
Gastro-entérologue	X <a href="#">Château-Gontier-sur-Mayenne</a> 24km
Gynécologue	X <a href="#">Château-Gontier-sur-Mayenne</a> 24km
Cancérologue	X <a href="#">Laval</a> 31km
Neurologue	X <a href="#">Château-Gontier-sur-Mayenne</a> 24km
Ophtalmologue	X <a href="#">Sablé-sur-Sarthe</a> 14km
ORL	X <a href="#">Château-Gontier-sur-Mayenne</a> 25km
Cardiologue	X <a href="#">Sablé-sur-Sarthe</a> 12km
Pédiatre	X <a href="#">Laval</a> 30km
Pneumologue	X <a href="#">Laval</a> 31km
Psychologue	X <a href="#">Laval</a> 28km
Radiologue	X <a href="#">Sablé-sur-Sarthe</a> 13km
Rhumatologue	X <a href="#">Château-Gontier-sur-Mayenne</a> 26km
Sage-femme	X <a href="#">Meslay-du-Maine</a> 10km



## Éducation

Crèche	2
Ecole maternelle Public	X <a href="#">Meslay-du-Maine</a> 11km
Ecole maternelle Privé	X <a href="#">Bazougers</a> 14km
Ecole primaire Public	1
Ecole primaire Privé	X <a href="#">Auvers-le-Hamon</a> 6km
Collège Public	X <a href="#">Grez-en-Bouère</a> 10km
Collège Privé	X <a href="#">Le Buret</a> 7km
Lycée Public	X <a href="#">Sablé-sur-Sarthe</a> 12km
Lycée Privé	X <a href="#">Sablé-sur-Sarthe</a> 12km

Sources : Base Sirene des entreprises et de leurs établissements selon les dernières parutions officielles de 2025 portant sur l'année 2024 ([data.gouv](#)). Liste, localisation et tarifs des professionnels de santé selon les dernières parutions officielles de 2025 portant sur l'année 2024 ([opendatasoft](#)) et FINISS Extraction du Fichier des établissements selon les dernières parutions officielles de 2025 portant sur l'année 2024 ([data.gouv](#)). Adresse et géolocalisation des établissements d'enseignement du premier et second degrés selon les dernières parutions officielles de 2025 portant sur l'année 2024 ([data.education.gouv](#))

## Villes autour de Val-du-Maine

Ville	Habitants	Superficie	Pop densité	Pop active	Taux chômage	Revenu moyen	Prix immobilier
Beaumont-Pied-de-Boeuf	203	13 km <sup>2</sup>	16 h/km <sup>2</sup>	48.8%	3%	23 010 €/an	984 €/m <sup>2</sup>
Préaux	158	9 km <sup>2</sup>	18 h/km <sup>2</sup>	53.2%	1.3%	24 050 €/an	849 €/m <sup>2</sup>
Saint-Loup-du-Dorat	338	8 km <sup>2</sup>	42 h/km <sup>2</sup>	46.4%	3%	20 970 €/an	972 €/m <sup>2</sup>
Chémeré-le-Roi	431	15 km <sup>2</sup>	29 h/km <sup>2</sup>	49.9%	3.5%	21 380 €/an	1 196 €/m <sup>2</sup>
Saulges (2 avis)	329	21 km <sup>2</sup>	16 h/km <sup>2</sup>	40.4%	4%	21 420 €/an	923 €/m <sup>2</sup>
Bouessay	714	9 km <sup>2</sup>	79 h/km <sup>2</sup>	53.4%	4.1%	22 350 €/an	1 870 €/m <sup>2</sup>
Auvers-le-Hamon (2 avis)	1 445	47 km <sup>2</sup>	31 h/km <sup>2</sup>	46.9%	3.1%	21 470 €/an	1 117 €/m <sup>2</sup>
La Cropte	235	14 km <sup>2</sup>	17 h/km <sup>2</sup>	46.4%	3%	23 730 €/an	611 €/m <sup>2</sup>
Cossé-en-Champagne	299	20 km <sup>2</sup>	15 h/km <sup>2</sup>	53.8%	4%	21 260 €/an	1 013 €/m <sup>2</sup>
Bannes	119	8 km <sup>2</sup>	15 h/km <sup>2</sup>	46.2%	3.4%	20 840 €/an	733 €/m <sup>2</sup>
Le Buret (1 avis)	315	12 km <sup>2</sup>	26 h/km <sup>2</sup>	51.7%	2.2%	22 420 €/an	1 152 €/m <sup>2</sup>
Saint-Brice	517	13 km <sup>2</sup>	40 h/km <sup>2</sup>	51.1%	4.4%	21 870 €/an	984 €/m <sup>2</sup>
Bouère (4 avis)	1 058	42 km <sup>2</sup>	25 h/km <sup>2</sup>	46%	3.3%	20 750 €/an	988 €/m <sup>2</sup>
Thorigné-en-Charnie	191	17 km <sup>2</sup>	11 h/km <sup>2</sup>	46.6%	7.3%	20 040 €/an	1 255 €/m <sup>2</sup>
Grez-en-Bouère	980	27 km <sup>2</sup>	36 h/km <sup>2</sup>	48.4%	3.9%	20 150 €/an	998 €/m <sup>2</sup>

bien-dans-ma-ville.fr



# **Vous aimez votre ville ? Notez-la !**

Et faites-nous part de vos remarques constructives



Avec

**BIEN** dans ma **VILLE** 