



Version web

# Ville de Val-des-Marais

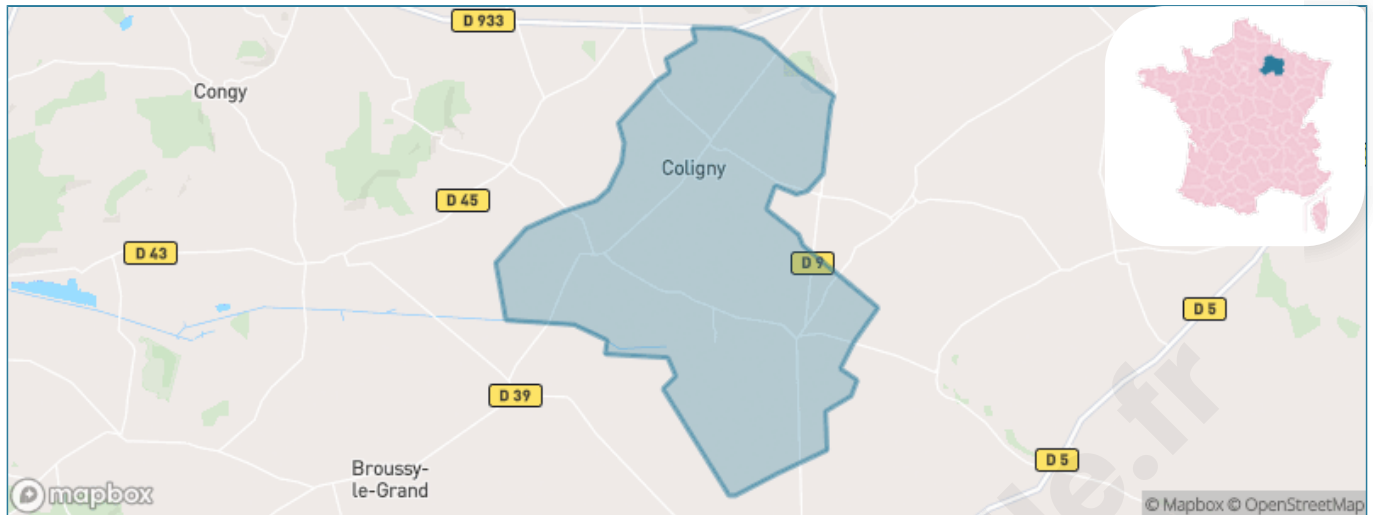
Présenté par

**BIEN** dans  
ma **VILLE** 

# Sommaire

Situation géographique .....	3
Statistiques sur la population .....	4
Evolution du nombre d'habitants .....	4
Tranche d'âge .....	5
0-14 ans .....	5
15-29 ans .....	5
30-44 ans .....	5
45-59 ans .....	5
60-74 ans .....	5
75-89 ans .....	5
90 ans et + .....	5
Activité professionnelle .....	5
Agriculteurs .....	5
Artisans, Commerçants .....	5
Cadres et sup. ....	5
Professions intermédiaires .....	5
Employé .....	5
Ouvrier .....	5
Retraité .....	5
Autres .....	5
Niveau de diplôme .....	6
Sans diplôme ou CEP .....	6
Brevet, BEPC, DNB .....	6
CAP-BEP ou équivalent .....	6
BAC ou équivalent .....	6
BAC+2 .....	6
BAC+3 ou +4 .....	6
BAC+5 ou plus .....	6
Composition des ménages .....	6
Couple sans enfant .....	6
Couple avec enfant(s) .....	6
Famille monoparentale .....	6
Colocation / Autre .....	6
Personnes seules .....	6
Profils électoraux .....	7
Premier tour .....	7
Sécurité .....	8
Evolution du nombre d'infractions .....	8
Pour comparer .....	9
Services à la population .....	10
Commerce .....	10
Éducation .....	10
Villes autour de Val-des-Marais .....	12

# Situation géographique



## i Informations clés

- **Région** : Grand Est
- **Département** : Marne
- **Code postal** : 51130
- **Superficie** : 39 km<sup>2</sup>



**Marne**  
LE DÉPARTEMENT

# Statistiques sur la population



Nombre d'habitants

**549**



Age moyen

**41 ans**



Pop active

**47.9%**



Taux chômage

**6.9%**



Pop densité

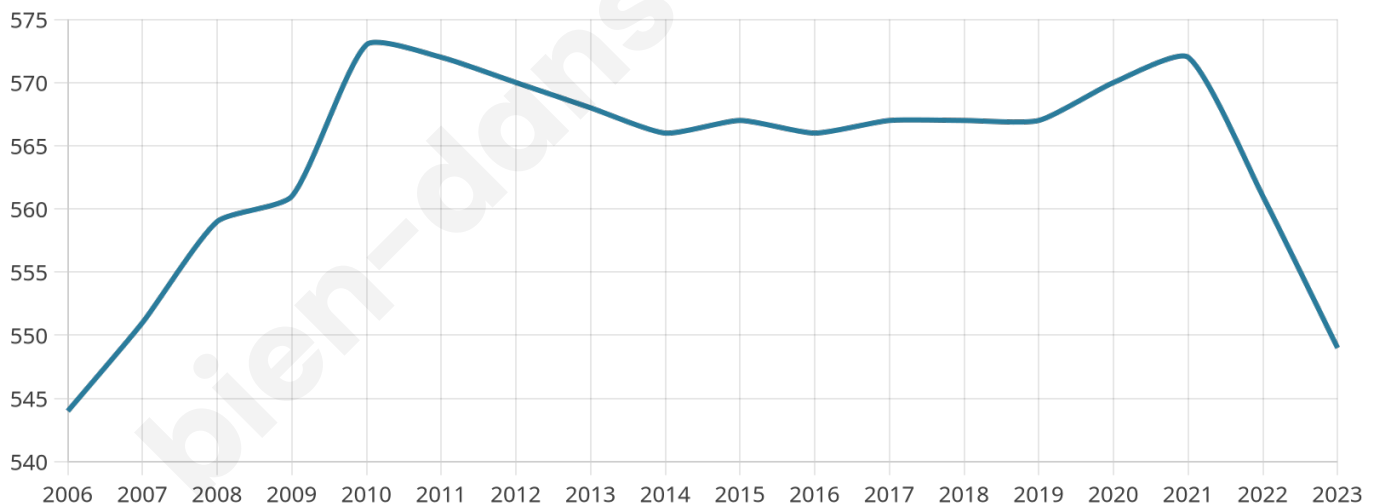
**14 h/km<sup>2</sup>**



Revenu moyen

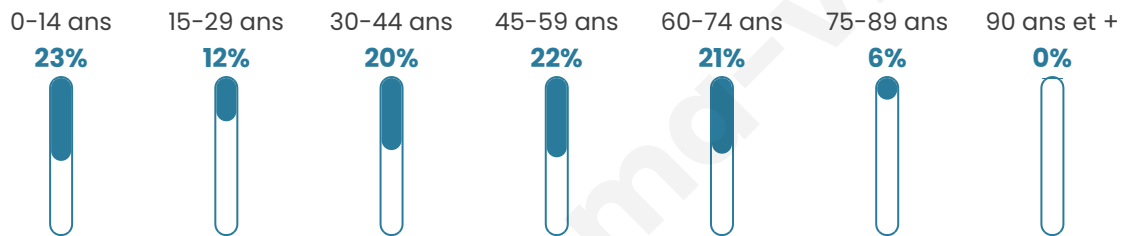
**24 300 €/an**

## Evolution du nombre d'habitants

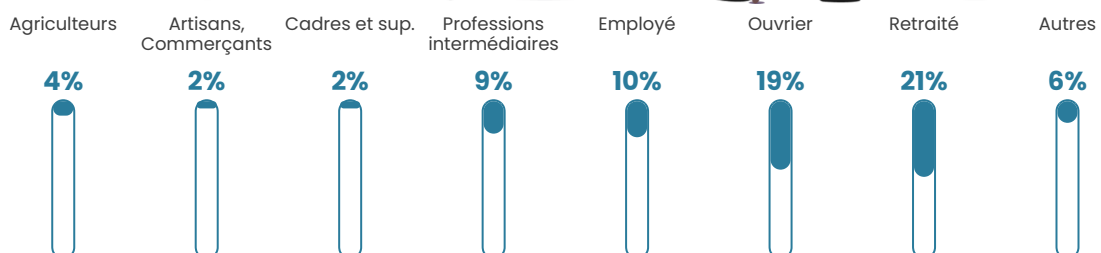


Sources : Institut national de la statistique et des études économiques (insee) selon Les dernières parutions officielles de 2024 portant sur les années 2020, 2021 et 2022.

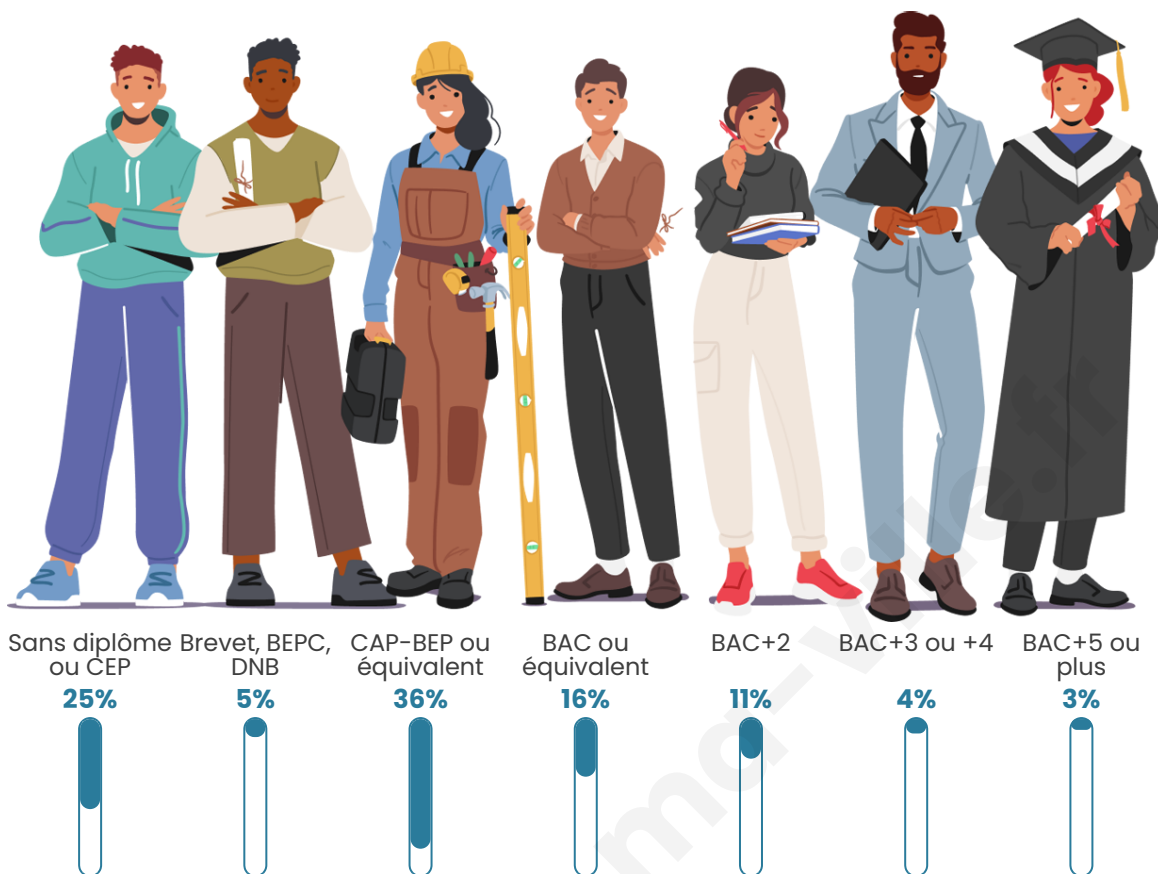
## Tranche d'âge



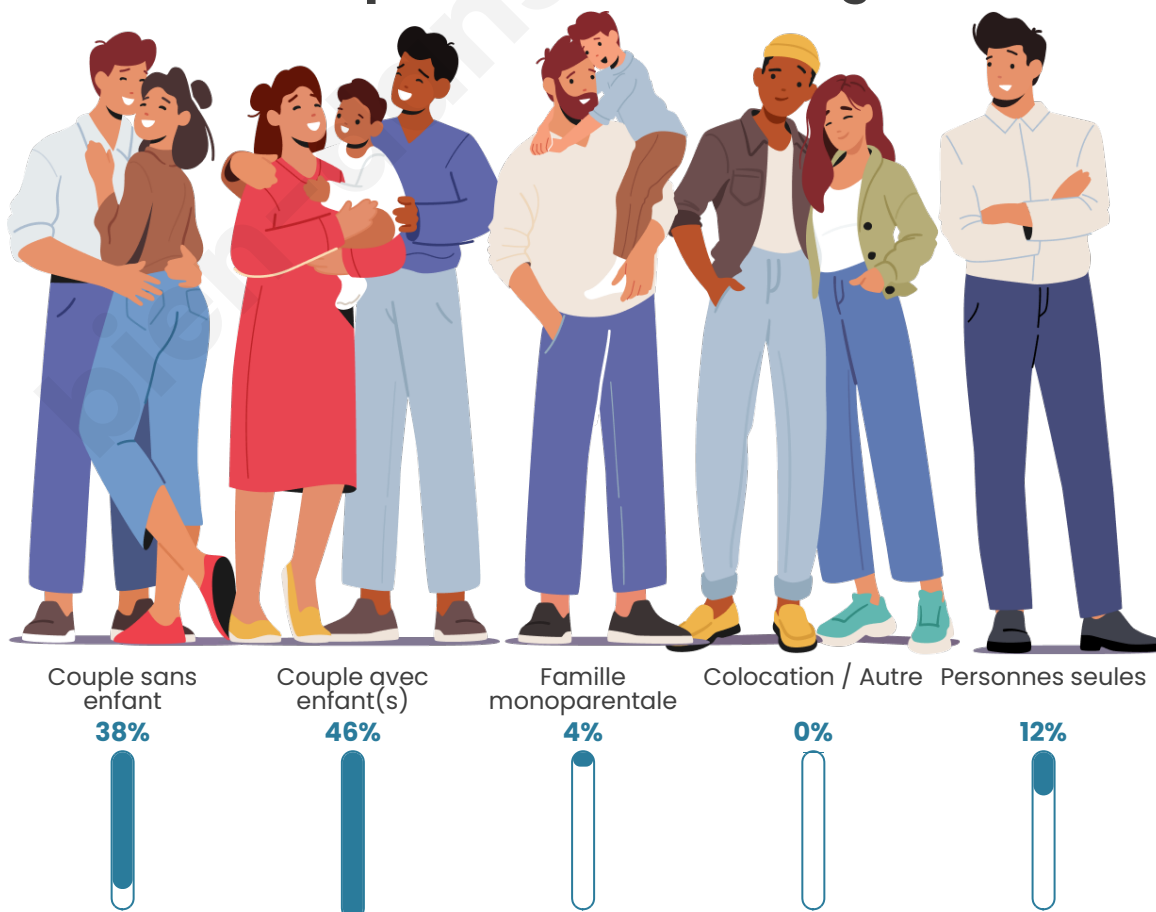
## Activité professionnelle



## Niveau de diplôme



## Composition des ménages



# Profils électoraux



## Premier tour

	Marine LE PEN	45.61 %
	Emmanuel MACRON	18.13 %
	Éric ZEMMOUR	10.82 %
	Jean-Luc MÉLENCHON	7.31 %
	Jean LASSALLE	4.39 %
	Valérie PÉCRESSÉ	3.51 %
	Nicolas DUPONT-AIGNAN	3.51 %
	Yannick JADOT	2.92 %
	Fabien ROUSSEL	2.05 %
	Nathalie ARTHAUD	0.88 %
	Anne HIDALGO	0.58 %
	Philippe POUTOU	0.29 %

### 450 inscrits

Participation : 77.11%  
Votes blancs : 1.44%  
Votes nuls : 0.00%

## Second tour

	Emmanuel MACRON	29,91 %
	Marine LE PEN	70,09 %

### 450 inscrits

Participation : 80.89%  
Votes blancs : 3.02%  
Votes nuls : 0.55%

# Sécurité



Agressions physiques / sexuelles

0



Cambriolages

0



Vols / dégradations

0



Stupéfiants

0

## Evolution du nombre d'infractions



## Pour comparer

(en proportion du nombre d'habitants)



Sources : Bases statistiques communale, départementale et régionale de la délinquance enregistrée par la police et la gendarmerie nationales selon les dernières parutions officielles de 2025 portant sur l'année 2024 ([data.gouv](https://data.gouv.fr)).

Agressions physiques / sexuelles : Violences sexuelles, coups et blessures volontaires intrafamiliaux, coups et blessures volontaires, autres coups, blessures volontaires et vols violents sans arme.

Cambriolages : Cambriolages de logements.

Vols : Vols avec armes, vols d'accessoires sur véhicules, vols dans les véhicules, vols de véhicules, vols sans violence contre des personnes, destructions, dégradations volontaires et escroqueries.

Stupéfiants : Trafic de stupéfiants dont (AFD) et usage de stupéfiants.

# Services à la population



## Commerce

Hypermarché	X <u>Sézanne</u> 23km
Supermarché	X <u>Blancs-Coteaux</u> 7km
Superette	X <u>Blancs-Coteaux</u> 7km
Boulangerie	X <u>Vert-Toulon</u> 4km
Boucherie	X <u>Fère-Champenoise</u> 10km
Restaurant	X <u>Blancs-Coteaux</u> 7km
Garage	<b>1</b>
Station-service	X <u>Blancs-Coteaux</u> 7km
Banque	X <u>Blancs-Coteaux</u> 7km
La poste	<b>1</b>
Coiffeur	<b>2</b>
Tabac	X <u>Blancs-Coteaux</u> 7km
Bars / discothèque	X <u>Blancs-Coteaux</u> 7km
Bibliothèque	X <u>Blancs-Coteaux</u> 7km
Cinéma	X <u>Épernay</u> 22km
Vétérinaire	X <u>Écury-le-Repos</u> 7km



## Santé

Pharmacie	X <u>Blancs-Coteaux</u> 7km
Hôpital	X <u>Sézanne</u> 22km
Laboratoire d'analyses médicales	X <u>Épernay</u> 22km
Etablissement pour handicapé	X <u>Pierry</u> 20km
EHPA	X <u>Blancs-Coteaux</u> 8km
Médecin	X <u>Blancs-Coteaux</u> 7km
Dentiste	X <u>Blancs-Coteaux</u> 7km
Chirurgien	X <u>Épernay</u> 23km
Dermatologue	X <u>Épernay</u> 22km
Anesthésiste	X <u>Épernay</u> 23km
Gastro-entérologue	X <u>Épernay</u> 23km
Gynécologue	X <u>Épernay</u> 23km
Cancérologue	X <u>Bezannes</u> 42km
Neurologue	X <u>Saint-Martin-sur-le-Pré</u> 31km
Ophtalmologue	X <u>Épernay</u> 20km
ORL	X <u>Épernay</u> 23km
Cardiologue	X <u>Épernay</u> 23km
Pédiatre	X <u>Épernay</u> 20km
Pneumologue	X <u>Épernay</u> 23km
Psychologue	X <u>Épernay</u> 22km
Radiologue	X <u>Épernay</u> 21km
Rhumatologue	X <u>Épernay</u> 22km
Sage-femme	X <u>Pleurs</u> 18km



## Éducation

Crèche	X <u>Bergères-lès-Vertus</u> 5km
Ecole maternelle Public	X <u>Bannes</u> 6km
Ecole maternelle Privé	X <u>Fismes</u> 56km
Ecole primaire Public	<b>1</b>
Ecole primaire Privé	X <u>Blancs-Coteaux</u> 7km
Collège Public	X <u>Blancs-Coteaux</u> 7km
Collège Privé	X <u>Épernay</u> 22km
Lycée Public	X <u>Avize</u> 14km

Sources : Base Sirene des entreprises et de leurs établissements selon les dernières parutions officielles de 2025 portant sur l'année 2024 ([data.gouv](#)). Liste, localisation et tarifs des professionnels de santé selon les dernières parutions officielles de 2025 portant sur l'année 2024 ([opendatasoft](#)) et FINISS Extraction du Fichier des établissements selon les dernières parutions officielles de 2025 portant sur l'année 2024 ([data.gouv](#)). Adresse et géolocalisation des établissements d'enseignement du premier et second degrés selon les dernières parutions officielles de 2025 portant sur l'année 2024 ([data.education.gouv](#))

bien-dans-ma-ville.fr

## Villes autour de Val-des-Marais

Ville	Habitants	Superficie	Pop densité	Pop active	Taux chômage	Revenu moyen	Prix immobilier
Vert-Toulon	281	22 km <sup>2</sup>	13 h/km <sup>2</sup>	48.8%	5%	24 190 €/an	1 393 €/m <sup>2</sup>
Pierre-Morains	99	13 km <sup>2</sup>	8 h/km <sup>2</sup>	49.5%	1%	NC	1 525 €/m <sup>2</sup>
Étréchy	99	6 km <sup>2</sup>	17 h/km <sup>2</sup>	55.6%	6.1%	23 330 €/an	1 261 €/m <sup>2</sup>
Bergères-lès-Vertus (1 avis)	596	18 km <sup>2</sup>	33 h/km <sup>2</sup>	46%	2.3%	26 860 €/an	1 435 €/m <sup>2</sup>
Bannes	252	23 km <sup>2</sup>	11 h/km <sup>2</sup>	48.8%	4.4%	21 250 €/an	NC
Loisy-en-Brie	171	15 km <sup>2</sup>	11 h/km <sup>2</sup>	48.5%	1.2%	24 450 €/an	755 €/m <sup>2</sup>
Soulières	143	6 km <sup>2</sup>	24 h/km <sup>2</sup>	46.2%	3.5%	27 670 €/an	530 €/m <sup>2</sup>
Givry-lès-Loisy	72	5 km <sup>2</sup>	14 h/km <sup>2</sup>	44.4%	1.4%	NC	NC
Écury-le-Repos	62	10 km <sup>2</sup>	6 h/km <sup>2</sup>	33.9%	3.2%	NC	980 €/m <sup>2</sup>
Beaunay	102	3 km <sup>2</sup>	34 h/km <sup>2</sup>	46.1%	3.9%	27 070 €/an	715 €/m <sup>2</sup>
Blancs-Coteaux	3 080	65 km <sup>2</sup>	47 h/km <sup>2</sup>	47.9%	3.2%	25 390 €/an	1 390 €/m <sup>2</sup>
Coizard-Joches	94	10 km <sup>2</sup>	9 h/km <sup>2</sup>	45.7%	8.5%	NC	1 620 €/m <sup>2</sup>
Fèrebrianges	127	7 km <sup>2</sup>	18 h/km <sup>2</sup>	63%	0.8%	26 540 €/an	1 664 €/m <sup>2</sup>
Clamanges	228	23 km <sup>2</sup>	10 h/km <sup>2</sup>	49.1%	1.3%	28 560 €/an	765 €/m <sup>2</sup>
Broussy-le-Grand (1 avis)	309	21 km <sup>2</sup>	15 h/km <sup>2</sup>	46.6%	7.8%	22 850 €/an	NC

bien-dans-ma-ville.fr



# Vous aimez votre ville ? Notez-la !

Et faites-nous part de vos remarques constructives



Avec

**BIEN** dans  
ma **VILLE** 