



Version web

# Ville de Val-de-Reuil

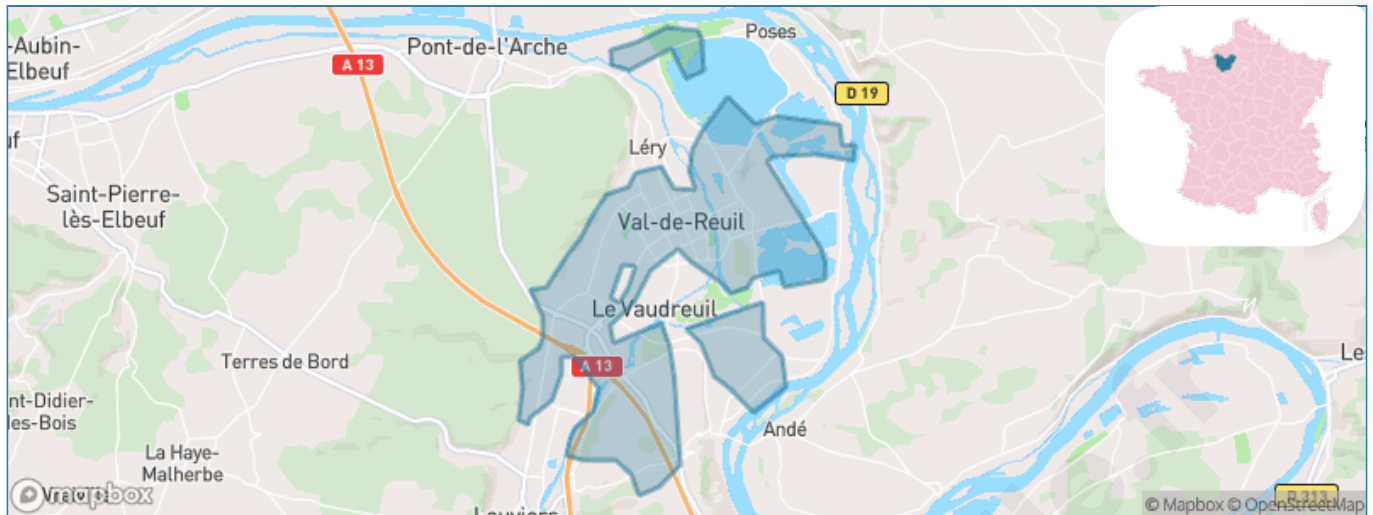
Présenté par

**BIEN** dans  
ma **VILLE** 

# Sommaire

|   |    |
|---|----|
| Situation géographique .....            | 3  |
| Statistiques sur la population .....    | 4  |
| Evolution du nombre d'habitants .....   | 4  |
| Tranche d'âge .....                     | 5  |
| 0-14 ans .....                          | 5  |
| 15-29 ans .....                         | 5  |
| 30-44 ans .....                         | 5  |
| 45-59 ans .....                         | 5  |
| 60-74 ans .....                         | 5  |
| 75-89 ans .....                         | 5  |
| 90 ans et + .....                       | 5  |
| Activité professionnelle .....          | 5  |
| Agriculteurs .....                      | 5  |
| Artisans, Commerçants .....             | 5  |
| Cadres et sup. ....                     | 5  |
| Professions intermédiaires .....        | 5  |
| Employé .....                           | 5  |
| Ouvrier .....                           | 5  |
| Retraité .....                          | 5  |
| Autres .....                            | 5  |
| Niveau de diplôme .....                 | 6  |
| Sans diplôme ou CEP .....               | 6  |
| Brevet, BEPC, DNB .....                 | 6  |
| CAP-BEP ou équivalent .....             | 6  |
| BAC ou équivalent .....                 | 6  |
| BAC+2 .....                             | 6  |
| BAC+3 ou +4 .....                       | 6  |
| BAC+5 ou plus .....                     | 6  |
| Composition des ménages .....           | 6  |
| Couple sans enfant .....                | 6  |
| Couple avec enfant(s) .....             | 6  |
| Famille monoparentale .....             | 6  |
| Colocation / Autre .....                | 6  |
| Personnes seules .....                  | 6  |
| Profil électoraux .....                 | 7  |
| Premier tour .....                      | 7  |
| Sécurité .....                          | 8  |
| Evolution du nombre d'infractions ..... | 8  |
| Pour comparer .....                     | 9  |
| Services à la population .....          | 10 |
| Commerce .....                          | 10 |
| Éducation .....                         | 10 |
| Villes autour de Val-de-Reuil .....     | 11 |
| Avis sur la ville de Val-de-Reuil ..... | 12 |
| Moyenne par critère .....               | 12 |
| Villes autour de Val-de-Reuil .....     | 12 |
| Répartition des avis par note .....     | 12 |
| Répartition des avis par note .....     | 12 |

# Situation géographique



## i Informations clés

- **Région** : Normandie
- **Département** : Eure
- **Code postal** : 27100
- **Superficie** : 25 km<sup>2</sup>



# Statistiques sur la population



Nombre d'habitants

**13 245**



Age moyen

**33 ans**



Pop active

**41.6%**



Taux chômage

**14.8%**



Pop densité

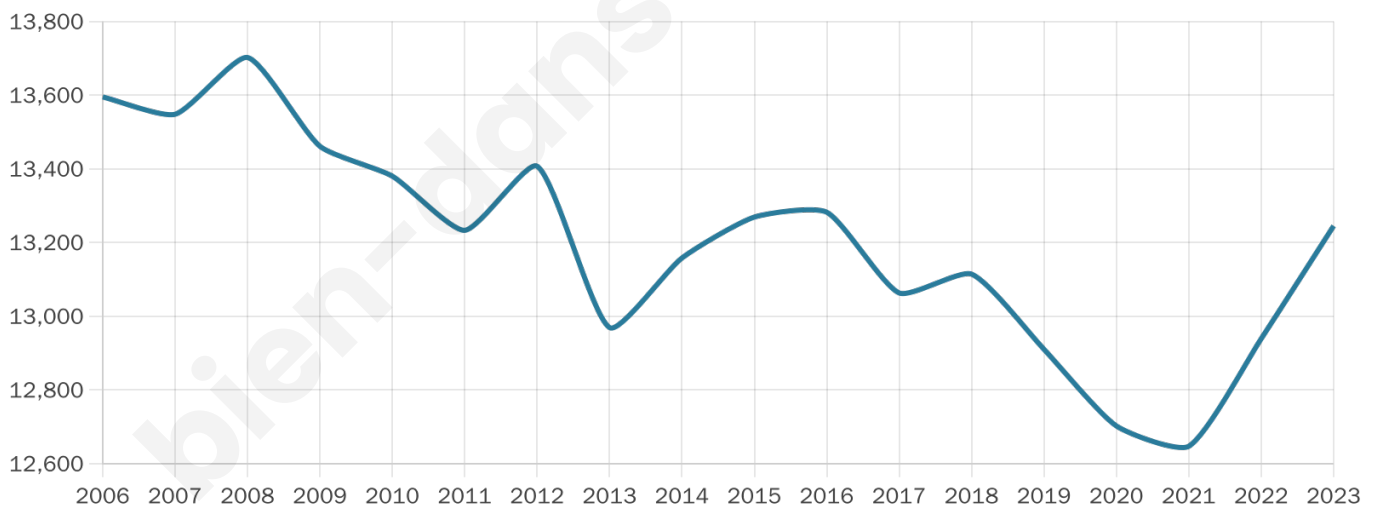
**530 h/km<sup>2</sup>**



Revenu moyen

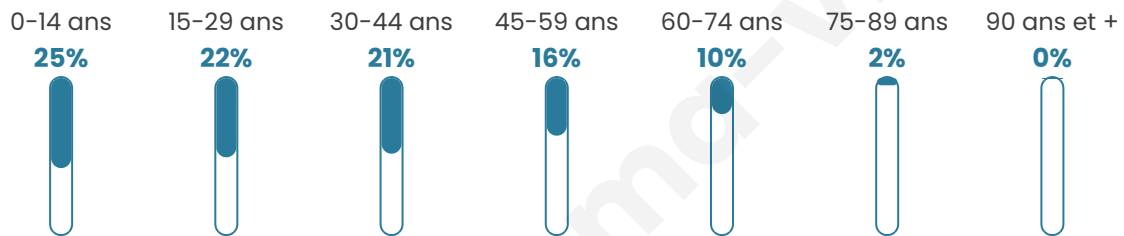
**17 140 €/an**

## Evolution du nombre d'habitants

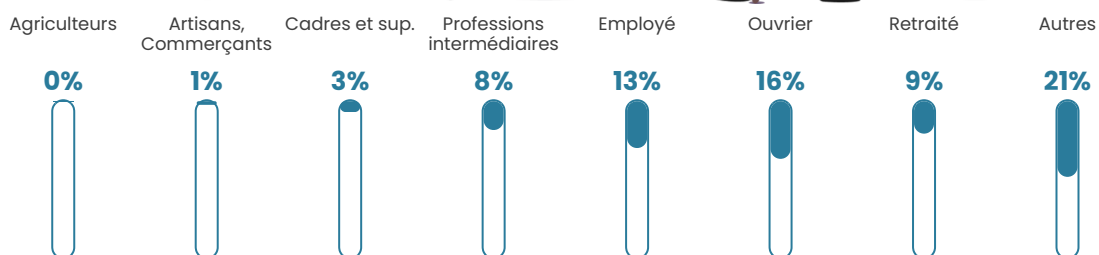


Sources : Institut national de la statistique et des études économiques (insee) selon Les dernières parutions officielles de 2024 portant sur les années 2020, 2021 et 2022.


## Tranche d'âge




## Activité professionnelle



## Niveau de diplôme















## Composition des ménages



# Profils électoraux

## Premier tour

|   |                           |         |
|---|---------------------------|---------|
|    | Jean-Luc<br>MÉLENCHON     | 40.39 % |
|    | Marine LE PEN             | 24.61 % |
|    | Emmanuel<br>MACRON        | 18.01 % |
|    | Anne HIDALGO              | 3.50 %  |
|    | Éric ZEMMOUR              | 3.16 %  |
|   | Yannick JADOT             | 2.33 %  |
|  | Fabien ROUSSEL            | 1.78 %  |
|  | Jean LASSALLE             | 1.70 %  |
|  | Valérie PÉCRESSE          | 1.65 %  |
|  | Nicolas DUPONT-<br>AIGNAN | 1.40 %  |
|  | Philippe POUTOU           | 0.89 %  |
|  | Nathalie ARTHAUD          | 0.57 %  |



### 7 817 inscrits

Participation : 61.62%

Votes blancs : 1.60%

Votes nuls : 0.54%

## Second tour

|   |                    |         |
|---|--------------------|---------|
|  | Emmanuel<br>MACRON | 55,13 % |
|  | Marine LE PEN      | 44,87 % |

### 7 822 inscrits

Participation : 58.13%

Votes blancs : 6.47%

Votes nuls : 2.18%

# Sécurité



Agressions physiques / sexuelles

**245**



Cambriolages

**8**



Vols / dégradations

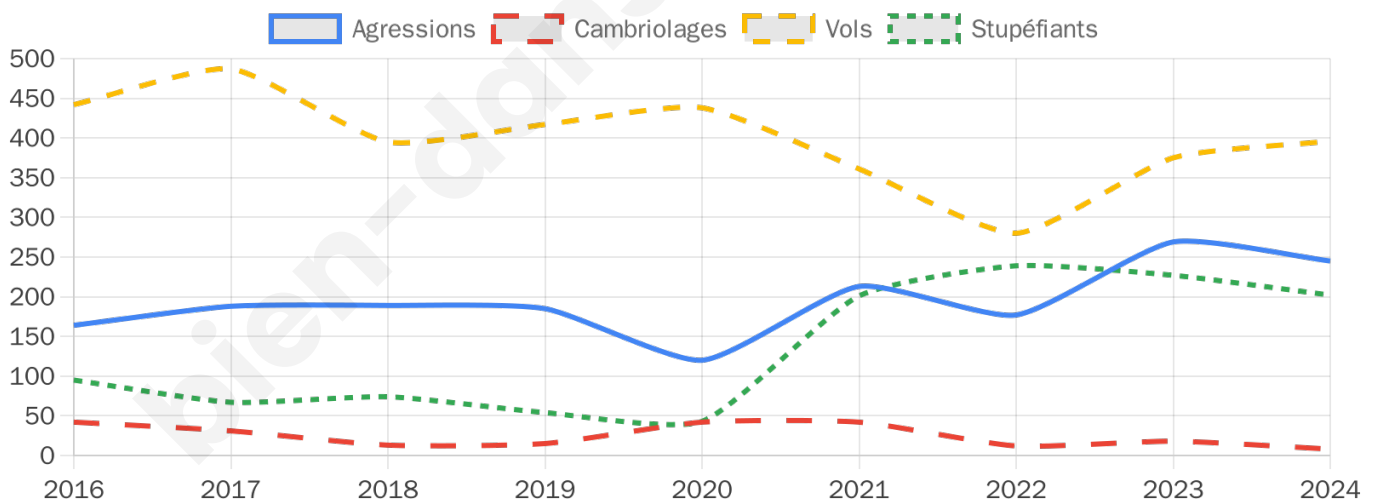
**396**



Stupéfiants

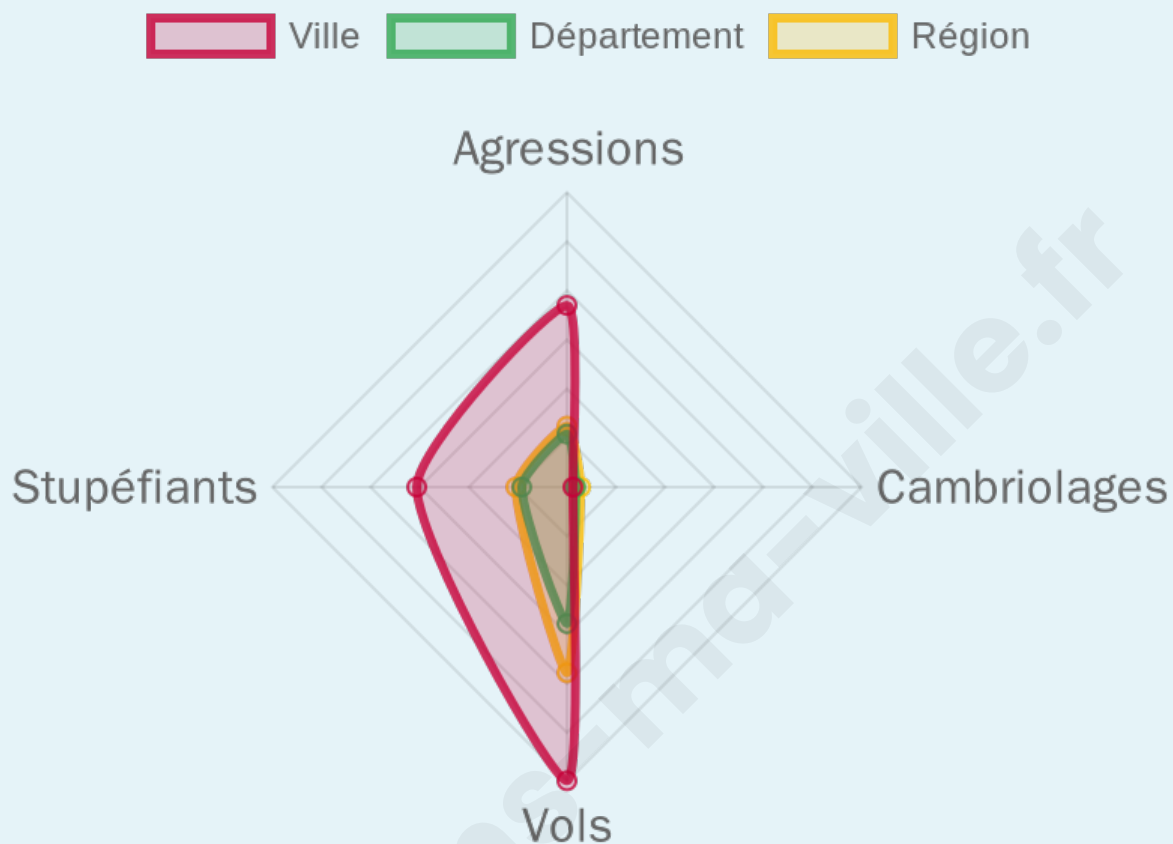
**202**

## Evolution du nombre d'infractions



## Pour comparer

(en proportion du nombre d'habitants)



Sources : Bases statistiques communale, départementale et régionale de la délinquance enregistrée par la police et la gendarmerie nationales selon les dernières parutions officielles de 2025 portant sur l'année 2024 ([data.gouv](https://data.gouv.fr)).

Agressions physiques / sexuelles : Violences sexuelles, coups et blessures volontaires intrafamiliaux, coups et blessures volontaires, autres coups, blessures volontaires et vols violents sans arme.

Cambriolages : Cambriolages de logements.

Vols : Vols avec armes, vols d'accessoires sur véhicules, vols dans les véhicules, vols de véhicules, vols sans violence contre des personnes, destructions, dégradations volontaires et escroqueries.

Stupéfiants : Trafic de stupéfiants dont (AFD) et usage de stupéfiants.

# Services à la population



## Commerce

|                    |                                |
|--------------------|--------------------------------|
| Hypermarché        | 1                              |
| Supermarché        | 1                              |
| Superette          | 5                              |
| Boulangerie        | 6                              |
| Boucherie          | 4                              |
| Restaurant         | 17                             |
| Garage             | 16                             |
| Station-service    | 1                              |
| Banque             | 3                              |
| La poste           | 12                             |
| Coiffeur           | 13                             |
| Tabac              | 2                              |
| Bars / discothèque | 4                              |
| Bibliothèque       | 1                              |
| Cinéma             | X <a href="#">Louviers</a> 7km |
| Vétérinaire        | 3                              |



## Santé

|                                  |   |
|----------------------------------|---|
| Pharmacie                        | 4   |
| Hôpital                          | X <a href="#">Louviers</a> 8km                |
| Laboratoire d'analyses médicales | 1   |
| Etablissement pour handicapé     | 3   |
| EHPA                             | 1   |
| Médecin                          | 11  |
| Dentiste                         | 2   |
| Chirurgien                       | X <a href="#">Muids</a> 9km                   |
| Dermatologue                     | X <a href="#">Le Mesnil-Esnard</a> 16km       |
| Anesthésiste                     | X <a href="#">Rouen</a> 19km                  |
| Gastro-entérologue               | X <a href="#">Louviers</a> 8km                |
| Gynécologue                      | X <a href="#">Louviers</a> 8km                |
| Cancérologue                     | X <a href="#">Rouen</a> 19km                  |
| Neurologue                       | X <a href="#">Cléon</a> 13km                  |
| Ophtalmologue                    | X <a href="#">Muids</a> 8km                   |
| ORL                              | X <a href="#">Louviers</a> 8km                |
| Cardiologue                      | X <a href="#">Louviers</a> 8km                |
| Pédiatre                         | X <a href="#">Cléon</a> 13km                  |
| Pneumologue                      | X <a href="#">Saint-Aubin-lès-Elbeuf</a> 14km |
| Psychologue                      | X <a href="#">Les Damps</a> 4km               |
| Radiologue                       | 1   |
| Rhumatologue                     | X <a href="#">Elbeuf</a> 15km                 |
| Sage-femme                       | X <a href="#">Pîtres</a> 6km                  |



## Éducation

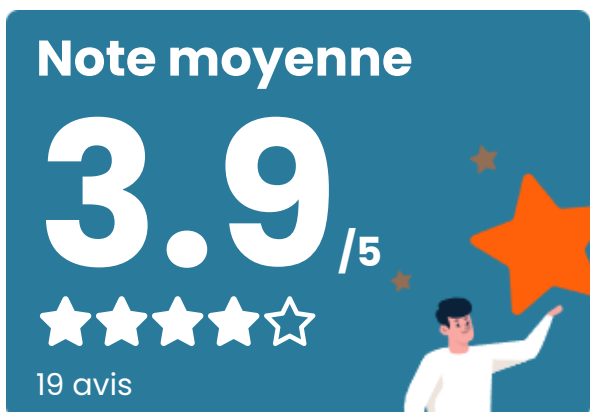
|                         |  |
|-------------------------|--|
| Crèche                  | 7  |
| Ecole maternelle Public | 4  |
| Ecole maternelle Privé  | X <a href="#">Noyers</a> 34km            |
| Ecole primaire Public   | 7  |
| Ecole primaire Privé    | X <a href="#">Le Vaudreuil</a> 2km       |
| Collège Public          | 1  |
| Collège Privé           | X <a href="#">Louviers</a> 7km           |
| Lycée Public            | 1  |
| Lycée Privé             | X <a href="#">La Motte-Servolex</a> 11km |

Sources : Base Sirene des entreprises et de leurs établissements selon les dernières parutions officielles de 2025 portant sur l'année 2024 ([data.gouv](#)). Liste, localisation et tarifs des professionnels de santé selon les dernières parutions officielles de 2025 portant sur l'année 2024 ([opendatasoft](#)) et FINESS Extraction du Fichier des établissements selon les dernières parutions officielles de 2025 portant sur l'année 2024 ([data.gouv](#)). Adresse et géolocalisation des établissements d'enseignement du premier et second degrés selon les dernières parutions officielles de 2025 portant sur l'année 2024 ([data.education.gouv](#))

## Villes autour de Val-de-Reuil

| Ville                              | Habitants | Superficie         | Pop densité           | Pop active | Taux chômage | Revenu moyen | Prix immobilier        |
|------------------------------------|-----------|--------------------|-----------------------|------------|--------------|--------------|------------------------|
| Léry (5 avis)                      | 1 975     | 8 km <sup>2</sup>  | 247 h/km <sup>2</sup> | 46.9%      | 6.2%         | 23 050 €/an  | 1 485 €/m <sup>2</sup> |
| Saint-Étienne-du-Vauvray           | 896       | 1 km <sup>2</sup>  | 896 h/km <sup>2</sup> | 48.2%      | 3.3%         | 25 990 €/an  | 1 698 €/m <sup>2</sup> |
| Le Vaudreuil (6 avis)              | 3 624     | 5 km <sup>2</sup>  | 725 h/km <sup>2</sup> | 45%        | 4.1%         | 25 610 €/an  | 2 100 €/m <sup>2</sup> |
| Les Damps (1 avis)                 | 1 322     | 4 km <sup>2</sup>  | 331 h/km <sup>2</sup> | 50.9%      | 3.5%         | 25 530 €/an  | 1 993 €/m <sup>2</sup> |
| Poses (3 avis)                     | 1 127     | 5 km <sup>2</sup>  | 225 h/km <sup>2</sup> | 50.8%      | 5.9%         | 26 190 €/an  | 2 298 €/m <sup>2</sup> |
| Pont-de-l'Arche (8 avis)           | 4 133     | 9 km <sup>2</sup>  | 459 h/km <sup>2</sup> | 47.8%      | 4%           | 23 950 €/an  | 1 848 €/m <sup>2</sup> |
| Porte-de-Seine                     | 208       | 6 km <sup>2</sup>  | 35 h/km <sup>2</sup>  | 38%        | 1%           | 25 320 €/an  | 1 785 €/m <sup>2</sup> |
| Saint-Pierre-du-Vauvray (1 avis)   | 1 224     | 4 km <sup>2</sup>  | 306 h/km <sup>2</sup> | 50.9%      | 4.9%         | 24 780 €/an  | 1 639 €/m <sup>2</sup> |
| Le Manoir                          | 1 272     | 2 km <sup>2</sup>  | 636 h/km <sup>2</sup> | 51.7%      | 4.6%         | 21 200 €/an  | 1 879 €/m <sup>2</sup> |
| Andé                               | 1 343     | 5 km <sup>2</sup>  | 269 h/km <sup>2</sup> | 46.9%      | 2.8%         | 25 410 €/an  | 1 621 €/m <sup>2</sup> |
| Herqueville                        | 122       | 3 km <sup>2</sup>  | 41 h/km <sup>2</sup>  | 43.4%      | 4.9%         | 22 070 €/an  | 2 115 €/m <sup>2</sup> |
| Connelles                          | 170       | 4 km <sup>2</sup>  | 43 h/km <sup>2</sup>  | 47.1%      | 2.9%         | 26 010 €/an  | 2 473 €/m <sup>2</sup> |
| Amfreville-sous-les-Monts (1 avis) | 532       | 7 km <sup>2</sup>  | 76 h/km <sup>2</sup>  | 51.5%      | 3.9%         | 24 560 €/an  | 1 636 €/m <sup>2</sup> |
| Pîtres (1 avis)                    | 2 589     | 11 km <sup>2</sup> | 235 h/km <sup>2</sup> | 47.8%      | 4.4%         | 22 380 €/an  | 1 646 €/m <sup>2</sup> |
| Incarville (1 avis)                | 1 353     | 7 km <sup>2</sup>  | 193 h/km <sup>2</sup> | 44.1%      | 4.7%         | 24 890 €/an  | 1 647 €/m <sup>2</sup> |

# Avis sur la ville de Val-de-Reuil



## Moyenne par critère



## Villes autour de Val-de-Reuil

| Ville                              | Note globale | Sécurité   | Éducation  | Sport Loisir | Environnement | Vie pratique |
|------------------------------------|--------------|------------|------------|--------------|---------------|--------------|
| Léry (5 avis)                      | <b>4.1</b>   | 3.8        | <b>4.2</b> | <b>4.0</b>   | <b>4.4</b>    | <b>4.0</b>   |
| Saint-Étienne-du-Vauvray           | -            | -          | -          | -            | -             | -            |
| Le Vaudreuil (6 avis)              | <b>4.1</b>   | <b>4.0</b> | <b>4.2</b> | 3.8          | <b>4.3</b>    | <b>4.2</b>   |
| Les Damps (1 avis)                 | 3.4          | <b>4.0</b> | <b>4.0</b> | 3.0          | <b>4.0</b>    | 2.0          |
| Poses (3 avis)                     | <b>4.3</b>   | <b>4.3</b> | <b>4.3</b> | <b>4.3</b>   | <b>4.3</b>    | <b>4.0</b>   |
| Pont-de-l'Arche (8 avis)           | <b>4.0</b>   | <b>4.3</b> | <b>4.3</b> | <b>4.0</b>   | 3.9           | 3.8          |
| Porte-de-Seine                     | -            | -          | -          | -            | -             | -            |
| Saint-Pierre-du-Vauvray (1 avis)   | 2.0          | <b>4.0</b> | <b>4.0</b> | 2.0          | <b>0.0</b>    | <b>0.0</b>   |
| Le Manoir                          | -            | -          | -          | -            | -             | -            |
| Andé                               | -            | -          | -          | -            | -             | -            |
| Herqueville                        | -            | -          | -          | -            | -             | -            |
| Connelles                          | -            | -          | -          | -            | -             | -            |
| Amfreville-sous-les-Monts (1 avis) | 2.4          | <b>4.0</b> | 3.0        | <b>1.0</b>   | <b>4.0</b>    | <b>0.0</b>   |
| Pîtres (1 avis)                    | <b>4.4</b>   | <b>4.0</b> | <b>4.0</b> | <b>5.0</b>   | <b>4.0</b>    | <b>5.0</b>   |
| Incarville (1 avis)                | <b>4.0</b>   | <b>5.0</b> | <b>5.0</b> | 2.0          | <b>5.0</b>    | 3.0          |



# **Vous aimez votre ville ? Notez-la !**

Et faites-nous part de vos remarques constructives



Avec

**BIEN** dans ma **VILLE** 