



Version web

# Ville de Val-de-Meuse

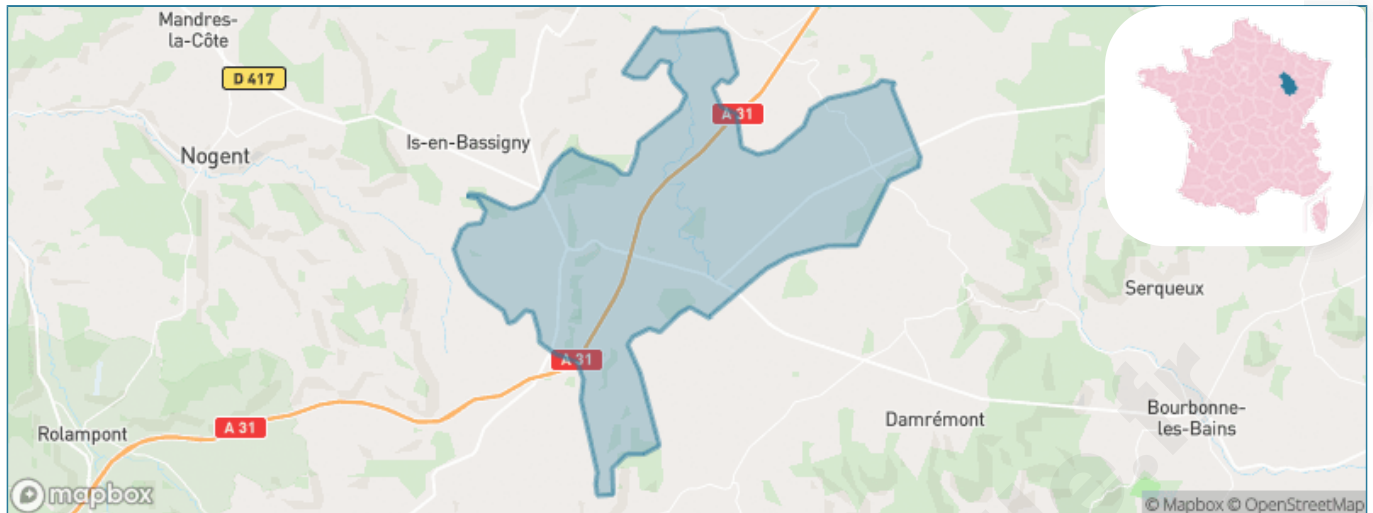
Présenté par

**BIEN** dans  
ma **VILLE** 

# Sommaire

Situation géographique .....	3
Statistiques sur la population .....	4
Evolution du nombre d'habitants .....	4
Tranche d'âge .....	5
0-14 ans .....	5
15-29 ans .....	5
30-44 ans .....	5
45-59 ans .....	5
60-74 ans .....	5
75-89 ans .....	5
90 ans et + .....	5
Activité professionnelle .....	5
Agriculteurs .....	5
Artisans, Commerçants .....	5
Cadres et sup. ....	5
Professions intermédiaires .....	5
Employé .....	5
Ouvrier .....	5
Retraité .....	5
Autres .....	5
Niveau de diplôme .....	6
Sans diplôme ou CEP .....	6
Brevet, BEPC, DNB .....	6
CAP-BEP ou équivalent .....	6
BAC ou équivalent .....	6
BAC+2 .....	6
BAC+3 ou +4 .....	6
BAC+5 ou plus .....	6
Composition des ménages .....	6
Couple sans enfant .....	6
Couple avec enfant(s) .....	6
Famille monoparentale .....	6
Colocation / Autre .....	6
Personnes seules .....	6
Profils électoraux .....	7
Premier tour .....	7
Sécurité .....	8
Evolution du nombre d'infractions .....	8
Pour comparer .....	9
Services à la population .....	10
Commerce .....	10
Éducation .....	10
Villes autour de Val-de-Meuse .....	11

# Situation géographique



## i Informations clés

- **Région** : Grand Est
- **Département** : Haute-Marne
- **Code postal** : 52140
- **Superficie** : 76 km<sup>2</sup>



# Statistiques sur la population



Nombre d'habitants

**1 801**



Age moyen

**46 ans**



Pop active

**45.2%**



Taux chômage

**6%**



Pop densité

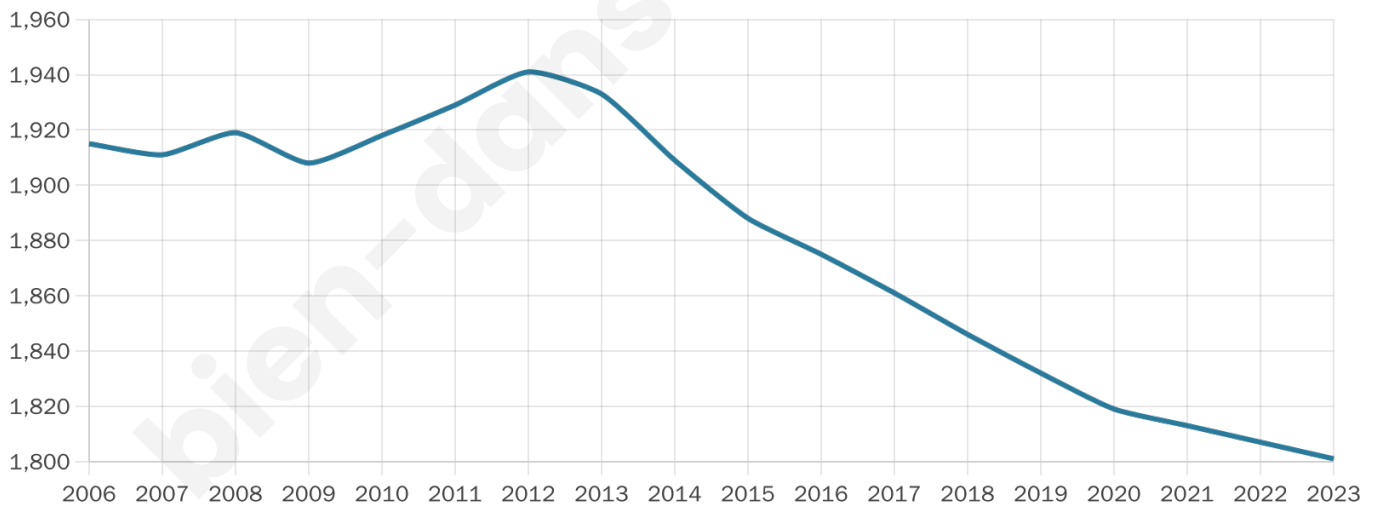
**24 h/km<sup>2</sup>**



Revenu moyen

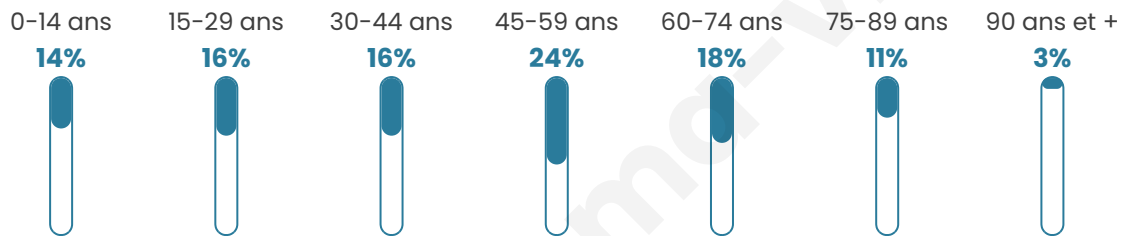
**22 100 €/an**

## Evolution du nombre d'habitants

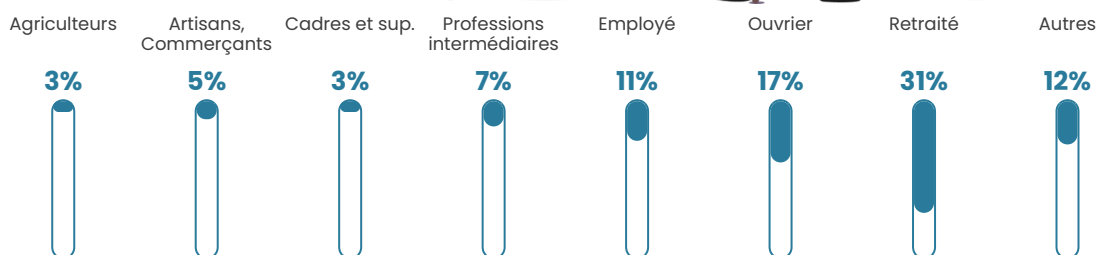


Sources : Institut national de la statistique et des études économiques (insee) selon Les dernières parutions officielles de 2024 portant sur les années 2020, 2021 et 2022.


## Tranche d'âge




## Activité professionnelle



## Niveau de diplôme















## Composition des ménages



# Profils électoraux

## Premier tour

	Marine LE PEN	37.44 %
	Emmanuel MACRON	23.47 %
	Jean-Luc MÉLENCHON	11.45 %
	Valérie PÉCRESSE	9.41 %
	Éric ZEMMOUR	5.72 %
	Nicolas DUPONT-AIGNAN	2.81 %
	Jean LASSALLE	2.72 %
	Yannick JADOT	2.13 %
	Philippe POUTOU	1.65 %
	Fabien ROUSSEL	1.55 %
	Anne HIDALGO	1.07 %
	Nathalie ARTHAUD	0.58 %



### 1 391 inscrits

Participation : 75.49%

Votes blancs : 1.43%

Votes nuls : 0.38%

## Second tour

	Emmanuel MACRON	41,04 %
	Marine LE PEN	58,96 %

### 1 391 inscrits

Participation : 76.13%

Votes blancs : 4.53%

Votes nuls : 2.74%

# Sécurité



Agressions physiques / sexuelles

**11**



Cambriolages

**0**



Vols / dégradations

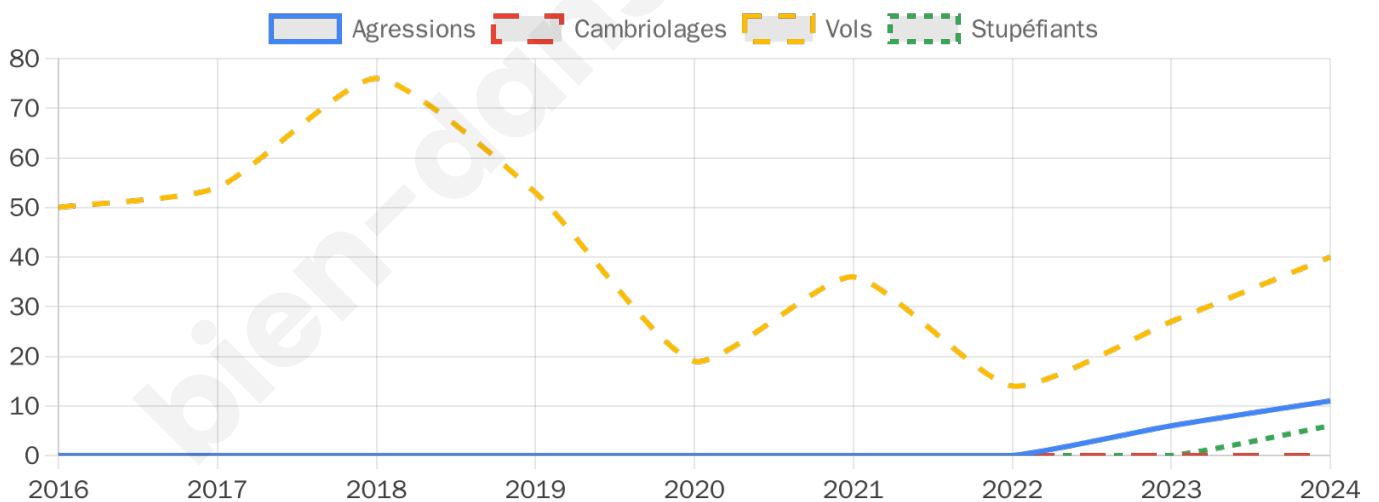
**40**



Stupéfiants

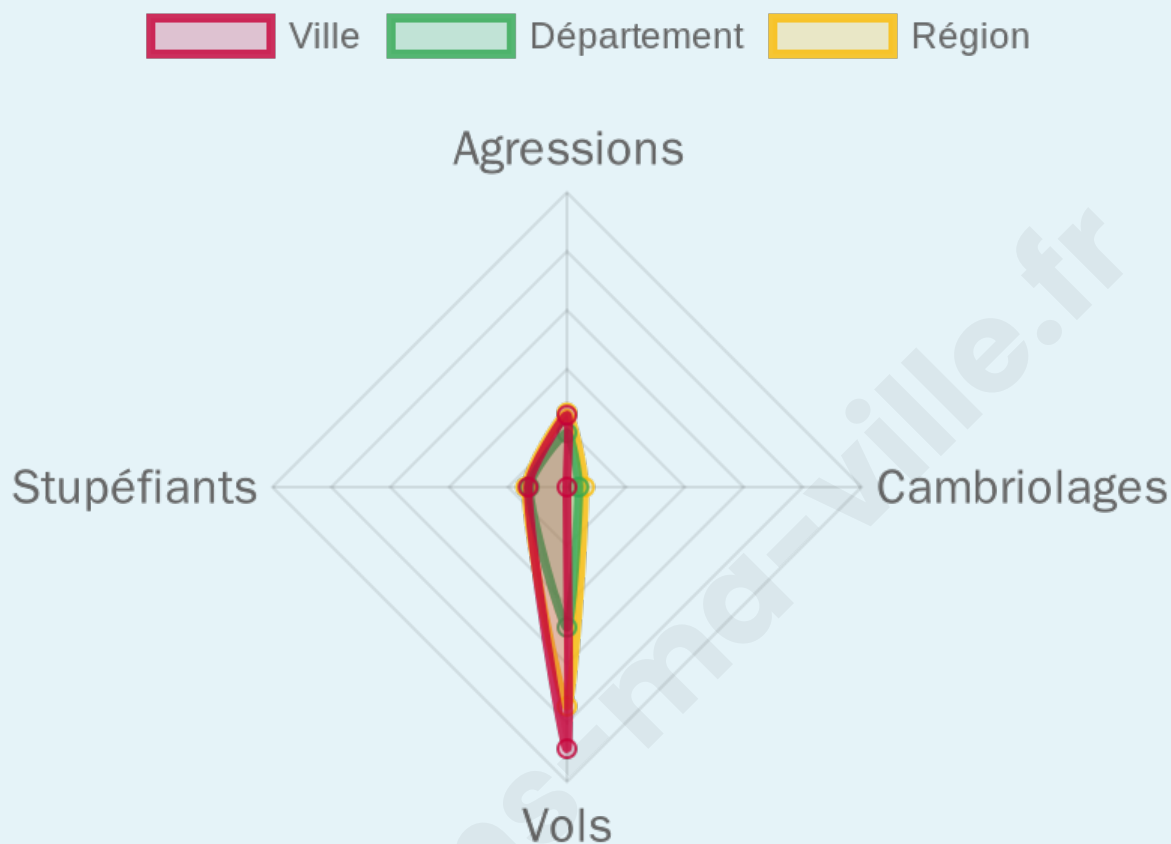
**6**

## Evolution du nombre d'infractions



## Pour comparer

(en proportion du nombre d'habitants)



Sources : Bases statistiques communale, départementale et régionale de la délinquance enregistrée par la police et la gendarmerie nationales selon les dernières parutions officielles de 2025 portant sur l'année 2024 ([data.gouv](https://data.gouv.fr)).

Agressions physiques / sexuelles : Violences sexuelles, coups et blessures volontaires intrafamiliaux, coups et blessures volontaires, autres coups, blessures volontaires et vols violents sans arme.

Cambriolages : Cambriolages de logements.

Vols : Vols avec armes, vols d'accessoires sur véhicules, vols dans les véhicules, vols de véhicules, vols sans violence contre des personnes, destructions, dégradations volontaires et escroqueries.

Stupéfiants : Trafic de stupéfiants dont (AFD) et usage de stupéfiants.

# Services à la population



## Commerce

Hypermarché	1
Supermarché	X <a href="#">Nogent</a> 12km
Superette	X <a href="#">Is-en-Bassigny</a> 5km
Boulangerie	X <a href="#">Neuilly-l'Évêque</a> 10km
Boucherie	2
Restaurant	1
Garage	3
Station-service	4
Banque	2
La poste	X <a href="#">Esnouveaux</a> 18km
Coiffeur	3
Tabac	X <a href="#">Bourbonne-les-Bains</a> 19km
Bars / discothèque	1
Bibliothèque	X <a href="#">Nogent</a> 12km
Cinéma	X <a href="#">Langres</a> 20km
Vétérinaire	1



## Santé

Pharmacie	1
Hôpital	X <a href="#">Langres</a> 19km
Laboratoire d'analyses médicales	X <a href="#">Saints-Geosmes</a> 22km
Etablissement pour handicapé	X <a href="#">Breuvannes-en-Bassigny</a> 13km
EHPA	1
Médecin	1
Dentiste	1
Chirurgien	X <a href="#">Langres</a> 19km
Dermatologue	X <a href="#">Langres</a> 19km
Anesthésiste	X <a href="#">Langres</a> 19km
Gastro-entérologue	X <a href="#">Langres</a> 19km
Gynécologue	X <a href="#">Langres</a> 19km
Cancérologue	X <a href="#">Nancy</a> 91km
Neurologue	X <a href="#">Chaumont</a> 30km
Ophtalmologue	X <a href="#">Chaumont</a> 30km
ORL	X <a href="#">Chaumont</a> 30km
Cardiologue	X <a href="#">Nogent</a> 12km
Pédiatre	X <a href="#">Is-sur-Tille</a> 60km
Pneumologue	X <a href="#">Langres</a> 19km
Psychologue	X <a href="#">Langres</a> 20km
Radiologue	X <a href="#">Langres</a> 19km
Rhumatologue	X <a href="#">Chaumont</a> 30km
Sage-femme	X <a href="#">Breuvannes-en-Bassigny</a> 13km



## Éducation

Crèche	X <a href="#">Nogent</a> 12km
Ecole maternelle Public	1
Ecole maternelle Privé	X <a href="#">Domrémy-la-Pucelle</a> 51km
Ecole primaire Public	2
Ecole primaire Privé	X <a href="#">Langres</a> 19km
Collège Public	1
Collège Privé	X <a href="#">Langres</a> 19km
Lycée Public	X <a href="#">Langres</a> 21km
Lycée Privé	X <a href="#">Nogent</a> 12km

Sources : Base Sirene des entreprises et de leurs établissements selon les dernières parutions officielles de 2025 portant sur l'année 2024 ([data.gouv](#)). Liste, localisation et tarifs des professionnels de santé selon les dernières parutions officielles de 2025 portant sur l'année 2024 ([opendatasoft](#)) et FINISS Extraction du Fichier des établissements selon les dernières parutions officielles de 2025 portant sur l'année 2024 ([data.gouv](#)). Adresse et géolocalisation des établissements d'enseignement du premier et second degrés selon les dernières parutions officielles de 2025 portant sur l'année 2024 ([data.education.gouv](#))

## Villes autour de Val-de-Meuse

Ville	Habitants	Superficie	Pop densité	Pop active	Taux chômage	Revenu moyen	Prix immobilier
Lavilleneuve	57	5 km <sup>2</sup>	11 h/km <sup>2</sup>	45.6%	1.8%	NC	NC
Sarrey	363	14 km <sup>2</sup>	26 h/km <sup>2</sup>	52.1%	2.2%	21 570 €/an	NC
Avrecourt	117	7 km <sup>2</sup>	17 h/km <sup>2</sup>	42.7%	2.6%	22 210 €/an	NC
Is-en-Bassigny	530	19 km <sup>2</sup>	28 h/km <sup>2</sup>	52.1%	3.8%	23 670 €/an	NC
Dammartin-sur-Meuse	206	15 km <sup>2</sup>	14 h/km <sup>2</sup>	45.6%	7.8%	20 190 €/an	NC
Rangecourt	62	6 km <sup>2</sup>	10 h/km <sup>2</sup>	35.5%	0%	NC	NC
Bonnecourt	120	10 km <sup>2</sup>	12 h/km <sup>2</sup>	57.5%	5%	21 090 €/an	NC
Chauffourt	180	9 km <sup>2</sup>	20 h/km <sup>2</sup>	41.1%	3.3%	21 670 €/an	NC
Frécourt	86	6 km <sup>2</sup>	14 h/km <sup>2</sup>	46.5%	2.3%	NC	NC
Noyers	97	7 km <sup>2</sup>	14 h/km <sup>2</sup>	36.1%	3.1%	17 980 €/an	NC
Saulxures	137	8 km <sup>2</sup>	17 h/km <sup>2</sup>	43.8%	5.1%	20 670 €/an	NC
Rançonnières	127	8 km <sup>2</sup>	16 h/km <sup>2</sup>	38.6%	2.4%	20 590 €/an	NC
Ninville	62	9 km <sup>2</sup>	7 h/km <sup>2</sup>	41.9%	6.5%	NC	NC
Choiseul	80	8 km <sup>2</sup>	10 h/km <sup>2</sup>	41.3%	6.3%	NC	NC
Bassencourt	62	6 km <sup>2</sup>	10 h/km <sup>2</sup>	43.5%	4.8%	NC	NC

bien-dans-ma-ville.fr



# **Vous aimez votre ville ? Notez-la !**

Et faites-nous part de vos remarques constructives



Avec

**BIEN** dans ma **VILLE** 