



Version web

Ville de Val de Louyre et Caudeau

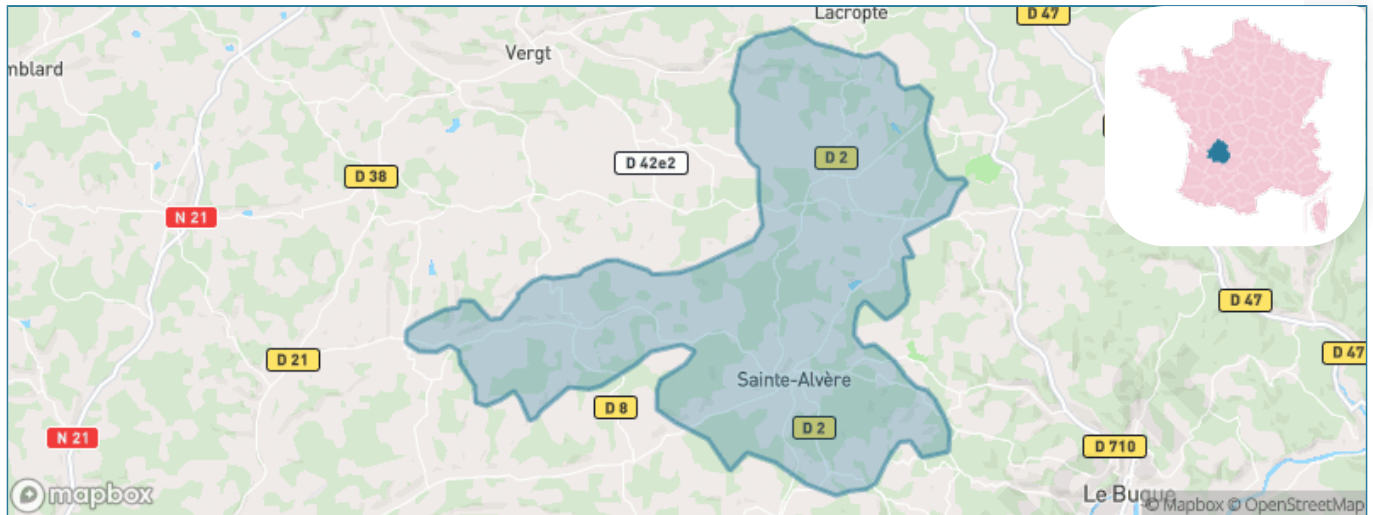
Présenté par

BIEN dans
ma **VILLE** 

Sommaire

Situation géographique	3
Statistiques sur la population	4
Evolution du nombre d'habitants	4
Tranche d'âge	5
0-14 ans	5
15-29 ans	5
30-44 ans	5
45-59 ans	5
60-74 ans	5
75-89 ans	5
90 ans et +	5
Activité professionnelle	5
Agriculteurs	5
Artisans, Commerçants	5
Cadres et sup.	5
Professions intermédiaires	5
Employé	5
Ouvrier	5
Retraité	5
Autres	5
Niveau de diplôme	6
Sans diplôme ou CEP	6
Brevet, BEPC, DNB	6
CAP-BEP ou équivalent	6
BAC ou équivalent	6
BAC+2	6
BAC+3 ou +4	6
BAC+5 ou plus	6
Composition des ménages	6
Couple sans enfant	6
Couple avec enfant(s)	6
Famille monoparentale	6
Colocation / Autre	6
Personnes seules	6
Profils électoraux	7
Premier tour	7
Sécurité	8
Evolution du nombre d'infractions	8
Pour comparer	9
Services à la population	10
Commerce	10
Éducation	10
Villes autour de Val de Louyre et Caudeau	11
Avis sur la ville de Val de Louyre et Caudeau	12
Moyenne par critère	12
Villes autour de Val de Louyre et Caudeau	12
Répartition des avis par note	12
Répartition des avis par note	12

Situation géographique



i Informations clés

- **Région** : Nouvelle-Aquitaine
- **Département** : Dordogne
- **Code postal** : 24510
- **Superficie** : 82 km²



Statistiques sur la population



Nombre d'habitants

1 585



Age moyen

49 ans



Pop active

41.6%



Taux chômage

6%



Pop densité

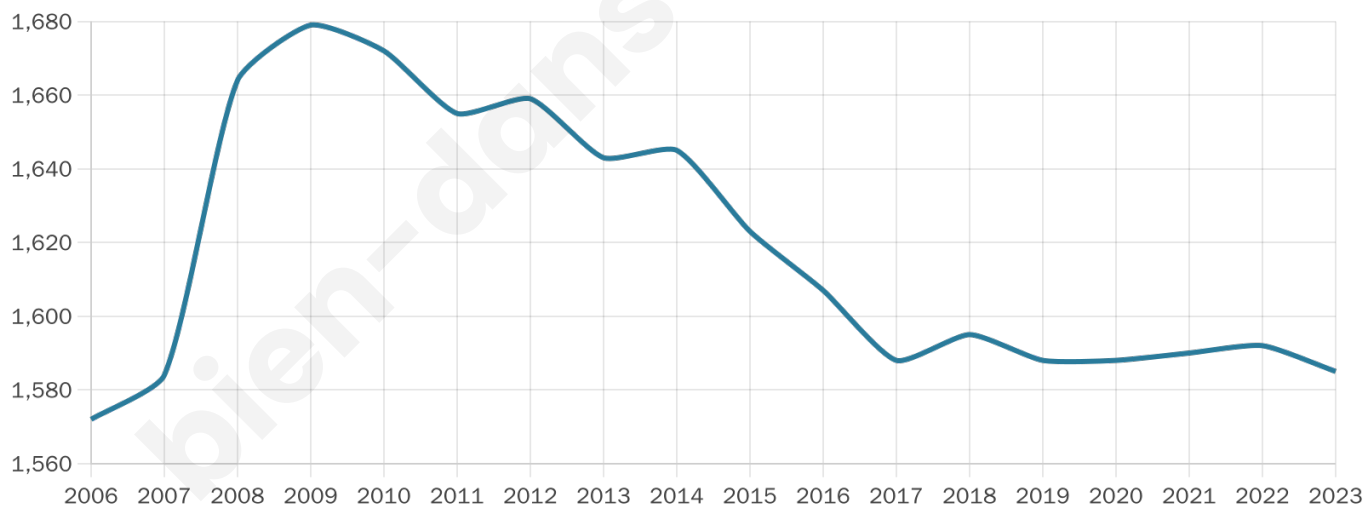
19 h/km²



Revenu moyen

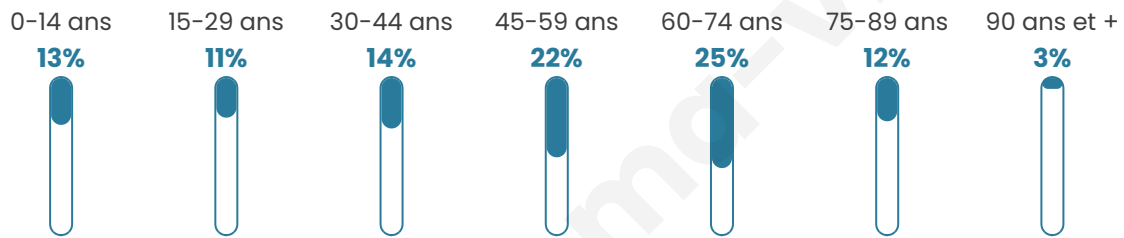
21 000 €/an

Evolution du nombre d'habitants

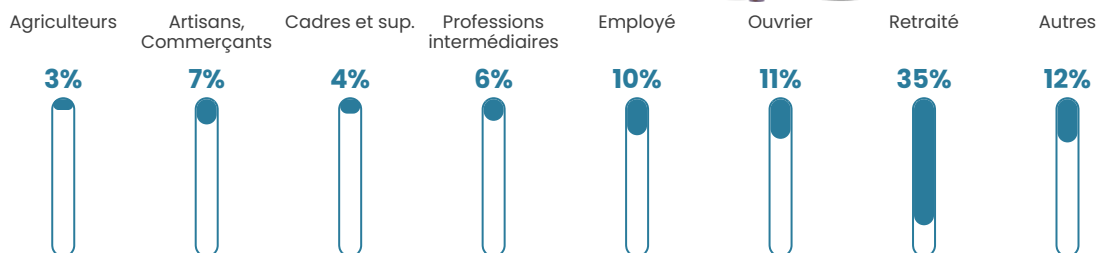


Sources : Institut national de la statistique et des études économiques (insee) selon Les dernières parutions officielles de 2024 portant sur les années 2020, 2021 et 2022.


Tranche d'âge




Activité professionnelle



Niveau de diplôme















Composition des ménages



Profils électoraux

Premier tour

	Emmanuel MACRON	26.08 %
	Marine LE PEN	22.62 %
	Jean-Luc MÉLENCHON	15.48 %
	Jean LASSALLE	10.06 %
	Éric ZEMMOUR	6.93 %
	Valérie PÉCRESSE	5.19 %
	Yannick JADOT	4.33 %
	Fabien ROUSSEL	3.57 %
	Anne HIDALGO	2.81 %
	Nicolas DUPONT- AIGNAN	2.16 %
	Philippe POUTOU	0.54 %
	Nathalie ARTHAUD	0.22 %



1145 inscrits

Participation : 82.27%

Votes blancs : 0.96%

Votes nuls : 0.96%

Second tour

	Emmanuel MACRON	54,79 %
	Marine LE PEN	45,21 %

1147 inscrits

Participation : 80.56%

Votes blancs : 4.98%

Votes nuls : 6.93%

Sécurité



Agressions physiques / sexuelles

0



Cambriolages

0



Vols / dégradations

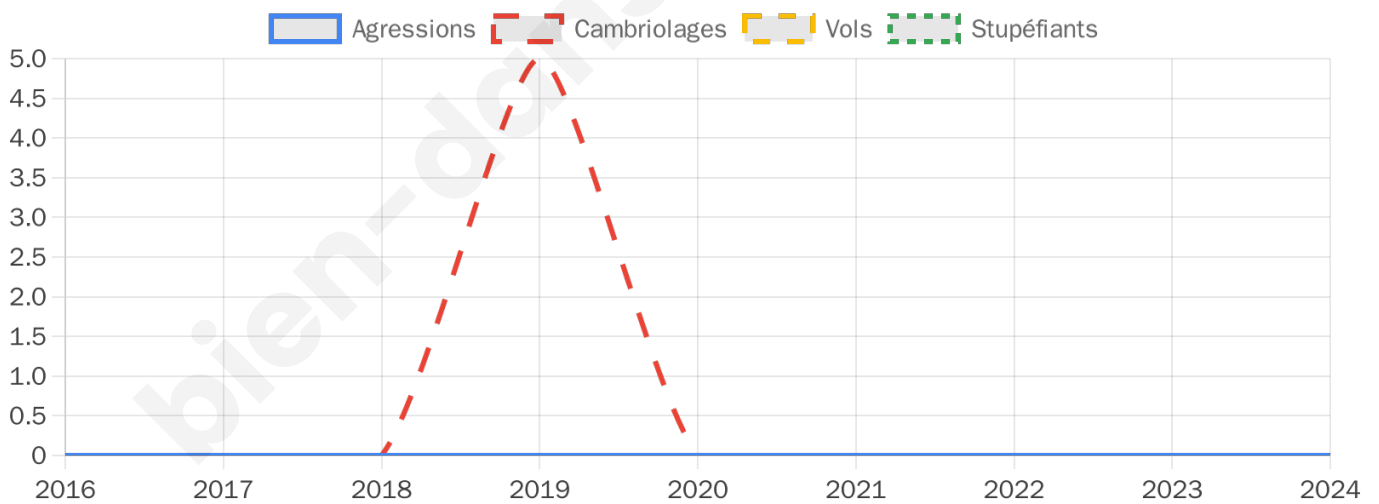
0



Stupéfiants

0

Evolution du nombre d'infractions



Pour comparer

(en proportion du nombre d'habitants)



Sources : Bases statistiques communale, départementale et régionale de la délinquance enregistrée par la police et la gendarmerie nationales selon les dernières parutions officielles de 2025 portant sur l'année 2024 ([data.gouv](https://data.gouv.fr)).

Agressions physiques / sexuelles : Violences sexuelles, coups et blessures volontaires intrafamiliaux, coups et blessures volontaires, autres coups, blessures volontaires et vols violents sans arme.

Cambriolages : Cambriolages de logements.

Vols : Vols avec armes, vols d'accessoires sur véhicules, vols dans les véhicules, vols de véhicules, vols sans violence contre des personnes, destructions, dégradations volontaires et escroqueries.

Stupéfiants : Trafic de stupéfiants dont (AFD) et usage de stupéfiants.

Services à la population



Commerce

Hypermarché	X Le Bugue 10km
Supermarché	X Le Bugue 10km
Superette	1
Boulangerie	2
Boucherie	X Le Bugue 10km
Restaurant	2
Garage	6
Station-service	X Le Bugue 10km
Banque	1
La poste	X Mauzac-et-Grand-Castang 9km
Coiffeur	2
Tabac	X Le Bugue 10km
Bars / discothèque	3
Bibliothèque	X Mouleydier 20km
Cinéma	X Le Bugue 11km
Vétérinaire	X Limeuil 8km



Santé

Pharmacie	1
Hôpital	X Bergerac 27km
Laboratoire d'analyses médicales	X Le Bugue 12km
Etablissement pour handicapé	X Saint-Félix-de-Villadeix 10km
EHPA	1
Médecin	3
Dentiste	2
Chirurgien	X Bergerac 27km
Dermatologue	X Boulazac Isle Manoire 26km
Anesthésiste	X Périgueux 27km
Gastro-entérologue	X Siorac-en-Périgord 18km
Gynécologue	X Périgueux 27km
Cancérologue	X Périgueux 27km
Neurologue	X Périgueux 27km
Ophthalmologue	X Le Bugue 10km
ORL	X Périgueux 27km
Cardiologue	X Périgueux 27km
Pédiatre	X Boulazac Isle Manoire 20km
Pneumologue	X Périgueux 27km
Psychologue	X Boulazac Isle Manoire 27km
Radiologue	X Bergerac 27km
Rhumatologue	X Bergerac 26km
Sage-femme	X Le Bugue 10km



Éducation

Crèche	2
Ecole maternelle Public	X Limeuil 9km
Ecole maternelle Privé	X Molières 89km
Ecole primaire Public	2
Ecole primaire Privé	X Mauzens-et-Miremont 10km
Collège Public	X Le Bugue 10km
Collège Privé	X La Douze 16km
Lycée Public	X Bergerac 27km
Lycée Privé	X Boulazac Isle Manoire 26km

Sources : Base Sirene des entreprises et de leurs établissements selon les dernières parutions officielles de 2025 portant sur l'année 2024 ([data.gouv](#)). Liste, localisation et tarifs des professionnels de santé selon les dernières parutions officielles de 2025 portant sur l'année 2024 ([opendatasoft](#)) et FINISS Extraction du Fichier des établissements selon les dernières parutions officielles de 2025 portant sur l'année 2024 ([data.gouv](#)). Adresse et géolocalisation des établissements d'enseignement du premier et second degrés selon les dernières parutions officielles de 2025 portant sur l'année 2024 ([data.education.gouv](#))

Villes autour de Val de Louyre et Caudeau

Ville	Habitants	Superficie	Pop densité	Pop active	Taux chômage	Revenu moyen	Prix immobilier
Pezuls	113	10 km ²	11 h/km ²	42.5%	4.4%	24 700 €/an	1 152 €/m ²
Sainte-Foy-de-Longas	242	16 km ²	15 h/km ²	43%	3.3%	21 980 €/an	1 605 €/m ²
Saint-Avit-de-Vialard	152	8 km ²	19 h/km ²	46.7%	3.9%	21 690 €/an	5 195 €/m ²
Veyrines-de-Vergt	244	11 km ²	22 h/km ²	43%	1.6%	21 090 €/an	1 838 €/m ²
Paunat	320	18 km ²	18 h/km ²	39.7%	4.7%	21 370 €/an	2 092 €/m ²
Trémolat (1 avis)	624	14 km ²	45 h/km ²	36.1%	4.8%	20 710 €/an	1 741 €/m ²
Journiac	496	18 km ²	28 h/km ²	41.7%	2.8%	21 180 €/an	1 728 €/m ²
Saint-Marcel-du-Périgord	137	11 km ²	12 h/km ²	41.6%	5.8%	20 290 €/an	1 333 €/m ²
Saint-Michel-de-Villadeix	298	14 km ²	21 h/km ²	52.3%	3%	21 870 €/an	1 410 €/m ²
Pressignac-Vicq	456	17 km ²	27 h/km ²	39.3%	5.7%	20 880 €/an	1 580 €/m ²
Mauzac-et-Grand-Castang (3 avis)	879	15 km ²	59 h/km ²	22.6%	2.8%	21 380 €/an	1 586 €/m ²
Saint-Amand-de-Vergt	242	12 km ²	20 h/km ²	50.4%	5.4%	21 400 €/an	1 670 €/m ²
Salon	261	17 km ²	15 h/km ²	53.6%	7.3%	20 400 €/an	1 231 €/m ²
Limeuil	342	10 km ²	34 h/km ²	40.9%	5.6%	20 300 €/an	1 872 €/m ²
Savignac-de-Miremont	173	7 km ²	25 h/km ²	45.7%	1.7%	22 700 €/an	1 581 €/m ²

Avis sur la ville de Val de Louyre et Caudeau



Moyenne par critère



Villes autour de Val de Louyre et Caudeau

Ville	Note globale	Sécurité	Éducation	Sport Loisir	Environnement	Vie pratique
Pezuls	-	-	-	-	-	-
Sainte-Foy-de-Longas	-	-	-	-	-	-
Saint-Avit-de-Vialard	-	-	-	-	-	-
Veyrines-de-Vergt	-	-	-	-	-	-
Paunat	-	-	-	-	-	-
Trémolat (1 avis)	4.2	5.0	4.0	3.0	5.0	4.0
Journiac	-	-	-	-	-	-
Saint-Marcel-du-Périgord	-	-	-	-	-	-
Saint-Michel-de-Villadeix	-	-	-	-	-	-
Pressignac-Vicq	-	-	-	-	-	-
Mauzac-et-Grand-Castang (3 avis)	3.9	4.7	3.7	3.7	4.7	2.7
Saint-Amand-de-Vergt	-	-	-	-	-	-
Salon	-	-	-	-	-	-
Limeuil	-	-	-	-	-	-
Savignac-de-Miremont	-	-	-	-	-	-



Vous aimez votre ville ? Notez-la !

Et faites-nous part de vos remarques constructives



Avec

BIEN dans
ma **VILLE** 