



Version web

Ville de Val-de- Chalvagne

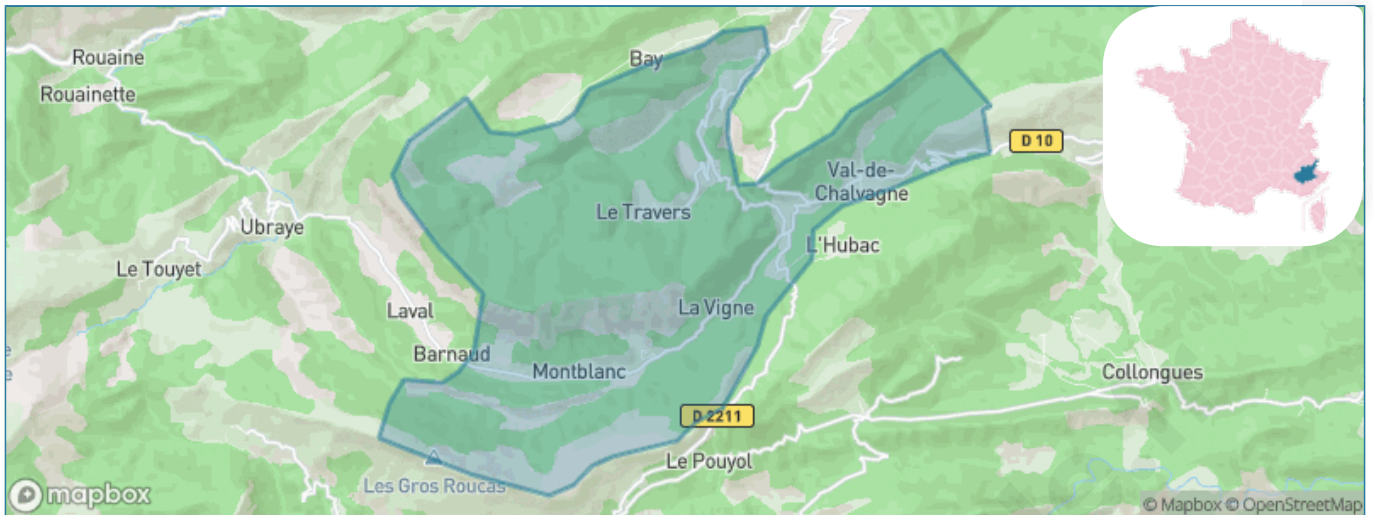
Présenté par

BIEN dans
ma **VILLE** 

Sommaire

Situation géographique	3
Statistiques sur la population	4
Evolution du nombre d'habitants	4
Tranche d'âge	5
0-14 ans	5
15-29 ans	5
30-44 ans	5
45-59 ans	5
60-74 ans	5
75-89 ans	5
90 ans et +	5
Activité professionnelle	5
Agriculteurs	5
Artisans, Commerçants	5
Cadres et sup.	5
Professions intermédiaires	5
Employé	5
Ouvrier	5
Retraité	5
Autres	5
Niveau de diplôme	6
Sans diplôme ou CEP	6
Brevet, BEPC, DNB	6
CAP-BEP ou équivalent	6
BAC ou équivalent	6
BAC+2	6
BAC+3 ou +4	6
BAC+5 ou plus	6
Composition des ménages	6
Couple sans enfant	6
Couple avec enfant(s)	6
Famille monoparentale	6
Colocation / Autre	6
Personnes seules	6
Profils électoraux	7
Premier tour	7
Sécurité	8
Evolution du nombre d'infractions	8
Pour comparer	9
Services à la population	10
Commerce	10
Éducation	10
Villes autour de Val-de-Chalvagne	11

Situation géographique



i Informations clés

- **Région** : Provence-Alpes-Côte d'Azur
- **Département** : Alpes-de-Haute-Provence
- **Code postal** : 04320
- **Superficie** : 32 km²



Statistiques sur la population



Nombre d'habitants

81



Age moyen

47 ans



Pop active

37%



Taux chômage

13%



Pop densité

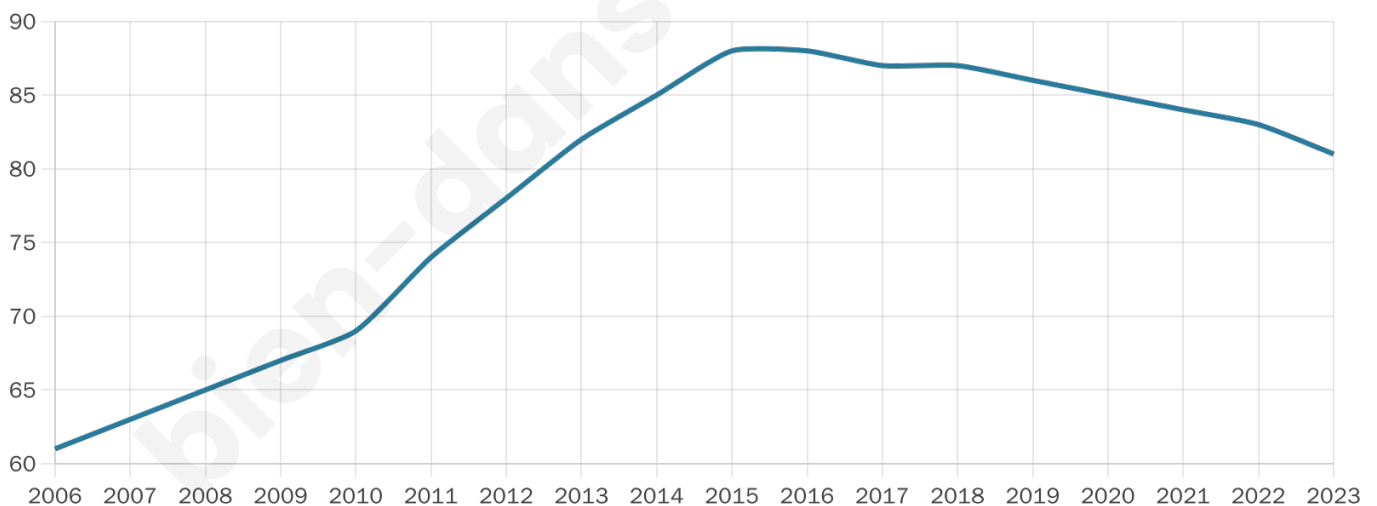
3 h/km²



Revenu moyen

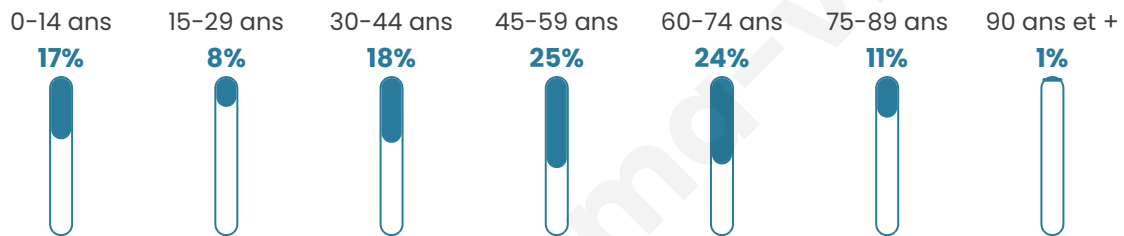
NC

Evolution du nombre d'habitants

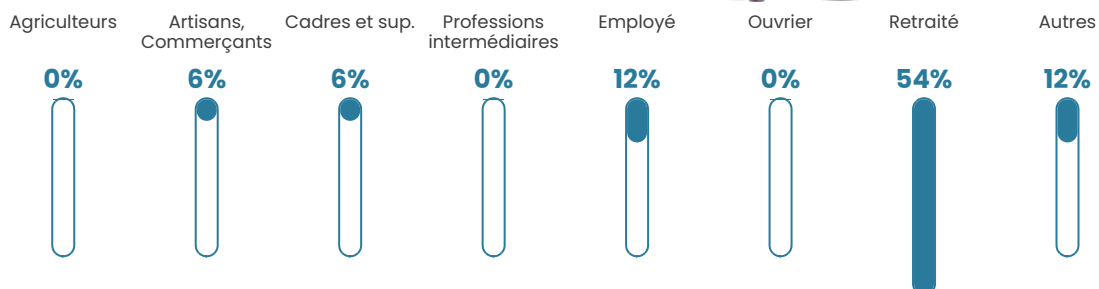


Sources : Institut national de la statistique et des études économiques (insee) selon Les dernières parutions officielles de 2024 portant sur les années 2020, 2021 et 2022.

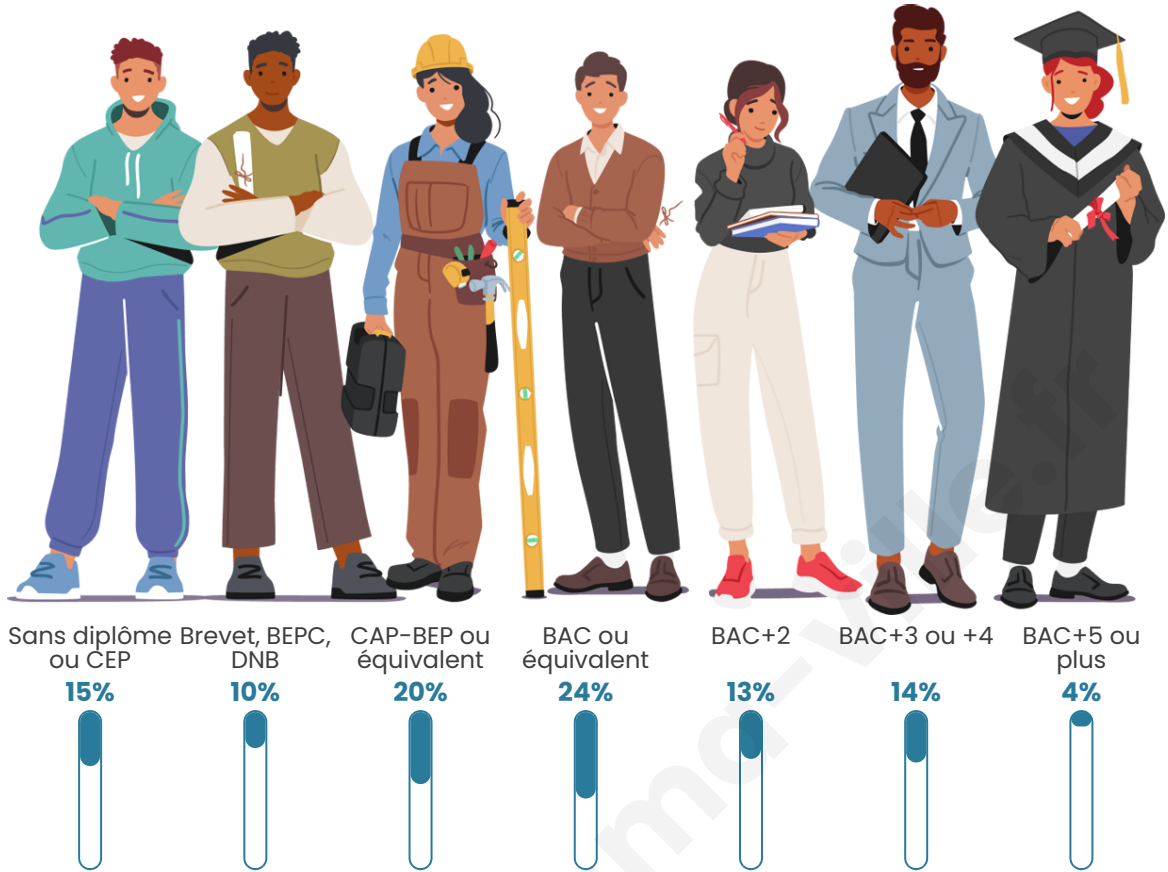
Tranche d'âge




Activité professionnelle



Niveau de diplôme



Composition des ménages



Profils électoraux

Premier tour

	Emmanuel MACRON	24.68 %
	Jean-Luc MÉLENCHON	15.58 %
	Marine LE PEN	14.29 %
	Nicolas DUPONT- AIGNAN	12.99 %
	Yannick JADOT	9.09 %
	Valérie PÉCRESSÉ	9.09 %
	Éric ZEMMOUR	6.49 %
	Fabien ROUSSEL	3.90 %
	Jean LASSALLE	3.90 %
	Nathalie ARTHAUD	0.00 %
	Anne HIDALGO	0.00 %
	Philippe POUTOU	0.00 %



103 inscrits

Participation : 75.73%

Votes blancs : 1.28%

Votes nuls : 0.00%

Second tour

	Emmanuel MACRON	56,76 %
	Marine LE PEN	43,24 %

103 inscrits

Participation : 74.76%

Votes blancs : 3.9%

Votes nuls : 0%

Sécurité



Agressions physiques / sexuelles

0



Cambriolages

0



Vols / dégradations

0



Stupéfiants

0

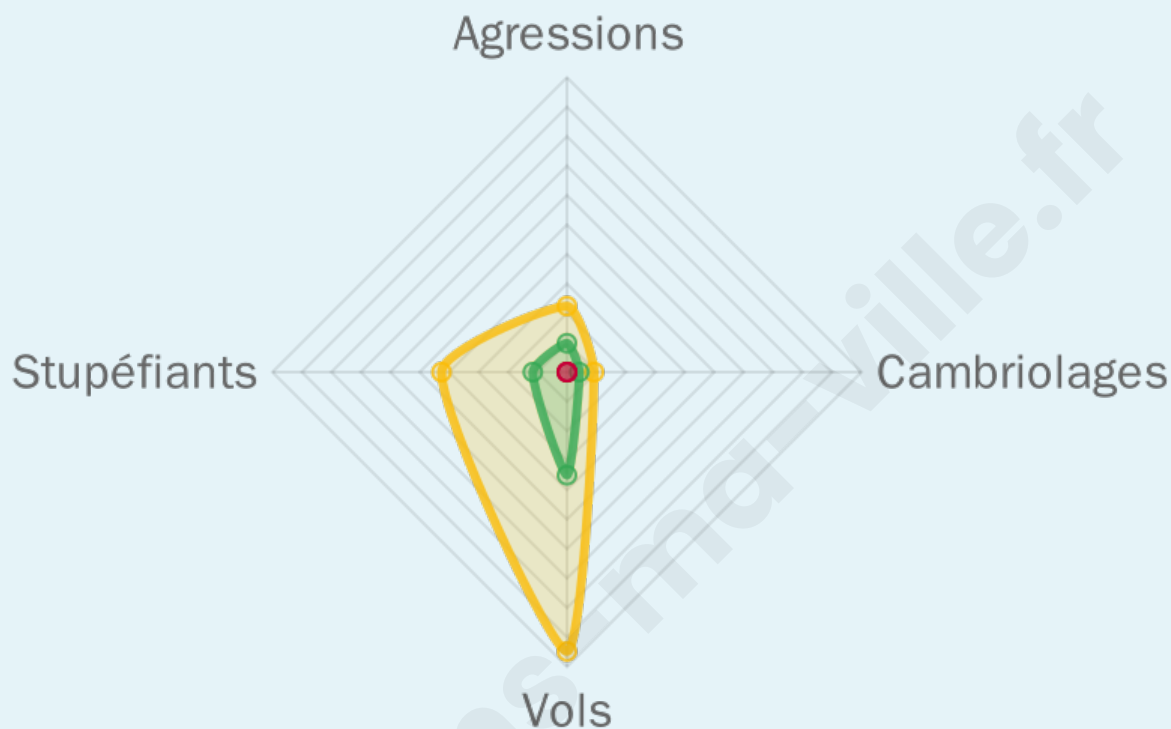
Evolution du nombre d'infractions



Pour comparer

(en proportion du nombre d'habitants)

■ Ville ■ Département ■ Région



Sources : Bases statistiques communale, départementale et régionale de la délinquance enregistrée par la police et la gendarmerie nationales selon les dernières parutions officielles de 2025 portant sur l'année 2024 ([data.gouv](https://data.gouv.fr)).

Agressions physiques / sexuelles : Violences sexuelles, coups et blessures volontaires intrafamiliaux, coups et blessures volontaires, autres coups, blessures volontaires et vols violents sans arme.

Cambriolages : Cambriolages de logements.

Vols : Vols avec armes, vols d'accessoires sur véhicules, vols dans les véhicules, vols de véhicules, vols sans violence contre des personnes, destructions, dégradations volontaires et escroqueries.

Stupéfiants : Trafic de stupéfiants dont (AFD) et usage de stupéfiants.

Services à la population



Commerce

Hypermarché	X <u>Grasse</u> 30km
Supermarché	X <u>Puget-Théniers</u> 8km
Superette	X <u>Entrevaux</u> 4km
Boulangerie	X <u>Entrevaux</u> 5km
Boucherie	X <u>Puget-Théniers</u> 8km
Restaurant	X <u>Entrevaux</u> 4km
Garage	X <u>Entrevaux</u> 6km
Station-service	X <u>Entrevaux</u> 4km
Banque	X <u>Entrevaux</u> 4km
La poste	X <u>Entrevaux</u> 4km
Coiffeur	X <u>Puget-Théniers</u> 8km
Tabac	X <u>Andon</u> 16km
Bars / discothèque	X <u>Entrevaux</u> 4km
Bibliothèque	X <u>Saint-André-les-Alpes</u> 25km
Cinéma	X <u>Péone</u> 22km
Vétérinaire	X <u>Puget-Théniers</u> 8km



Santé

Pharmacie	X <u>Entrevaux</u> 4km
Hôpital	X <u>Grasse</u> 30km
Laboratoire d'analyses médicales	X <u>Châteauneuf-Grasse</u> 29km
Etablissement pour handicapé	X <u>Puget-Théniers</u> 8km
EHPA	X <u>Entrevaux</u> 5km
Médecin	X <u>Entrevaux</u> 4km
Dentiste	X <u>Puget-Théniers</u> 8km
Chirurgien	X <u>Roquesteron</u> 16km
Dermatologue	X <u>Vence</u> 32km
Anesthésiste	X <u>Grasse</u> 30km
Gastro-entérologue	X <u>Grasse</u> 30km
Gynécologue	X <u>Grasse</u> 30km
Cancérologue	X <u>Mougins</u> 38km
Neurologue	X <u>Colomars</u> 37km
Ophthalmologue	X <u>Puget-Théniers</u> 8km
ORL	X <u>Grasse</u> 30km
Cardiologue	X <u>Grasse</u> 30km
Pédiatre	X <u>Annot</u> 13km
Pneumologue	X <u>Grasse</u> 30km
Psychologue	X <u>Castellane</u> 25km
Radiologue	X <u>Grasse</u> 30km
Rhumatologue	X <u>Valbonne</u> 35km
Sage-femme	X <u>Saint-Vallier-de-Thiery</u> 25km



Éducation

Crèche	X <u>Puget-Théniers</u> 8km
Ecole maternelle Public	X <u>Puget-Théniers</u> 8km
Ecole maternelle Privé	X <u>Beausoleil</u> 53km
Ecole primaire Public	X <u>Entrevaux</u> 4km
Ecole primaire Privé	X <u>Caille</u> 17km
Collège Public	X <u>Puget-Théniers</u> 8km
Collège Privé	X <u>Caille</u> 17km
Lycée Public	X <u>Grasse</u> 31km
Lycée Privé	X <u>Grasse</u> 30km

Sources : Base Sirene des entreprises et de leurs établissements selon les dernières parutions officielles de 2025 portant sur l'année 2024 ([data.gouv](https://data.gouv.fr)). Liste, localisation et tarifs des professionnels de santé selon les dernières parutions officielles de 2025 portant sur l'année 2024 ([opendatasoft](https://opendatasoft.com)) et FINISS Extraction du Fichier des établissements selon les dernières parutions officielles de 2025 portant sur l'année 2024 ([data.gouv](https://data.gouv.fr)). Adresse et géolocalisation des établissements d'enseignement du premier et second degrés selon les dernières parutions officielles de 2025 portant sur l'année 2024 ([data.education.gouv](https://data.education.gouv.fr))

Villes autour de Val-de-Chalvagne

Ville	Habitants	Superficie	Pop densité	Pop active	Taux chômage	Revenu moyen	Prix immobilier
Amirat	45	13 km ²	3 h/km ²	48.9%	4.4%	NC	NC
Entrevaux (1 avis)	769	60 km ²	13 h/km ²	42.5%	5.2%	20 970 €/an	2 075 €/m ²
Gars	65	15 km ²	4 h/km ²	44.6%	7.7%	NC	1 511 €/m ²
Les Mujouls	37	14 km ²	3 h/km ²	48.6%	2.7%	NC	NC
Collongues	84	10 km ²	8 h/km ²	34.5%	4.8%	NC	1 104 €/m ²
Briançonnet	165	24 km ²	7 h/km ²	41.8%	7.9%	19 840 €/an	1 805 €/m ²
La Rochette	74	18 km ²	4 h/km ²	39.2%	8.1%	NC	1 226 €/m ²
Saint-Benoît	166	21 km ²	8 h/km ²	40.4%	4.8%	24 060 €/an	2 853 €/m ²
Castellet-lès-Sausses	143	53 km ²	3 h/km ²	34.3%	4.9%	20 510 €/an	2 110 €/m ²
Puget-Théniers	1 798	21 km ²	86 h/km ²	42.8%	5.6%	21 230 €/an	1 750 €/m ²
Le Mas	97	32 km ²	3 h/km ²	34%	6.2%	NC	366 €/m ²
Sallagriffon	47	9 km ²	5 h/km ²	36.2%	14.9%	NC	1 259 €/m ²
Ubraye	103	35 km ²	3 h/km ²	33%	1%	NC	1 856 €/m ²
La Croix-sur-Roudoule	96	30 km ²	3 h/km ²	47.9%	4.2%	NC	1 119 €/m ²
Saint-Pierre	99	5 km ²	20 h/km ²	34.3%	3%	19 380 €/an	1 622 €/m ²

bien-dans-ma-ville.fr



Vous aimez votre ville ? Notez-la !

Et faites-nous part de vos remarques constructives



Avec

BIEN dans
ma **VILLE** 