Version web

Ville de Val-d'Isère

Présenté par

BIEN dans ma VILLE

Sommaire

Situation géographique ... 3
Statistiques sur la population ... 4
Evolution du nombre d'habitants ... 4
Tranche d'âge ... 5
- ***0-14 ans*** ... 5
- ***15-29 ans*** ... 5
- ***30-44 ans*** ... 5
- ***45-59 ans*** ... 5
- ***60-74 ans*** ... 5
- ***75-89 ans*** ... 5
- ***90 ans et +*** ... 5

Activité professionnelle ... 5
- ***Agriculteurs*** ... 5
- ***Artisans, Commerçants*** ... 5
- ***Cadres et sup.*** ... 5
- ***Professions intermédiaires*** ... 5
- ***Employé*** ... 5
- ***Ouvrier*** ... 5
- ***Retraité*** ... 5
- ***Autres*** ... 5

Niveau de diplôme ... 6
- ***Sans diplôme ou CEP*** ... 6
- ***Brevet, BEPC, DNB*** ... 6
- ***CAP-BEP ou équivalent*** ... 6
- ***BAC ou équivalent*** ... 6
- ***BAC+2*** ... 6
- ***BAC+3 ou +4*** ... 6
- ***BAC+5 ou plus*** ... 6

Composition des ménages ... 6
- ***Couple sans enfant*** ... 6
- ***Couple avec enfant(s)*** ... 6
- ***Famille monoparentale*** ... 6
- ***Colocation / Autre*** ... 6
- ***Personnes seules*** ... 6

Profils électoraux ... 7
- ***Premier tour*** ... 7

Sécurité ... 8
- ***Evolution du nombre d'infractions*** ... 8
- ***Pour comparer*** ... 9

Services à la population ... 10
- ***Commerce*** ... 10
- ***Éducation*** ... 10
- ***Villes autour de Val-d'Isère*** ... 11

Situation géographique

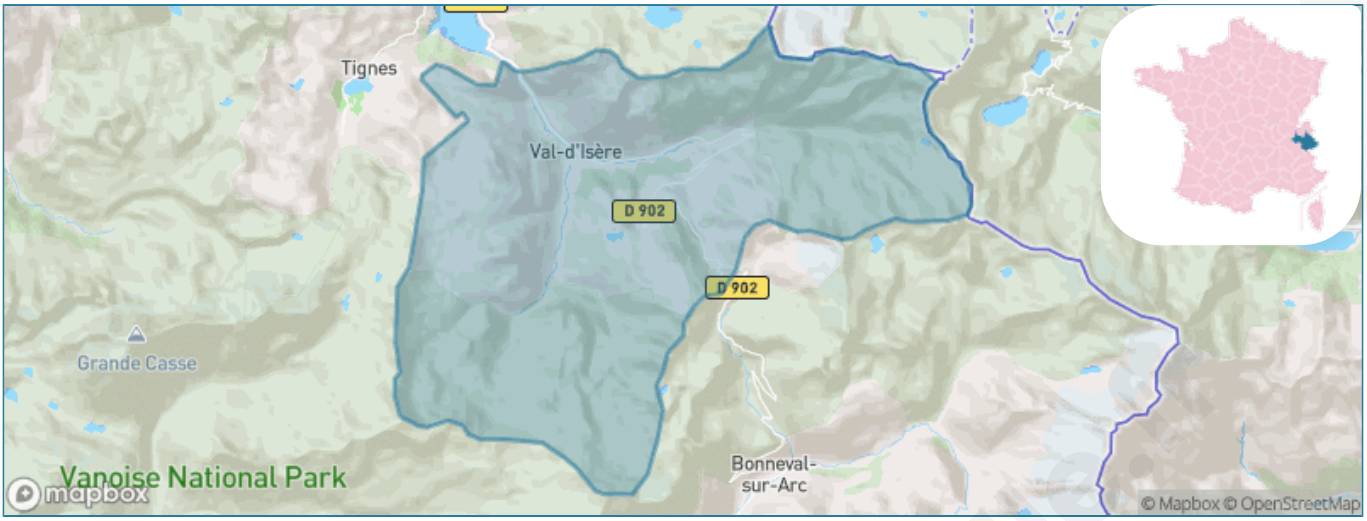

Informations clés

- **Région :** Auvergne-Rhône-Alpes
- **Département :** Savoie
- **Code postal :** 73150
- **Superficie :** 94.39 km²

La Région Auvergne-Rhône-Alpes

SAVOIE LE DÉPARTEMENT

bien-dans-ma-ville

Statistiques sur la population

Nombre d'habitants	Age moyen	Pop active
1 567	**41 ans**	**62.3%**

Taux chômage	Pop densité	Revenu moyen
1.4%	**17 h/km²**	**31 810 €/an**

Evolution du nombre d'habitants

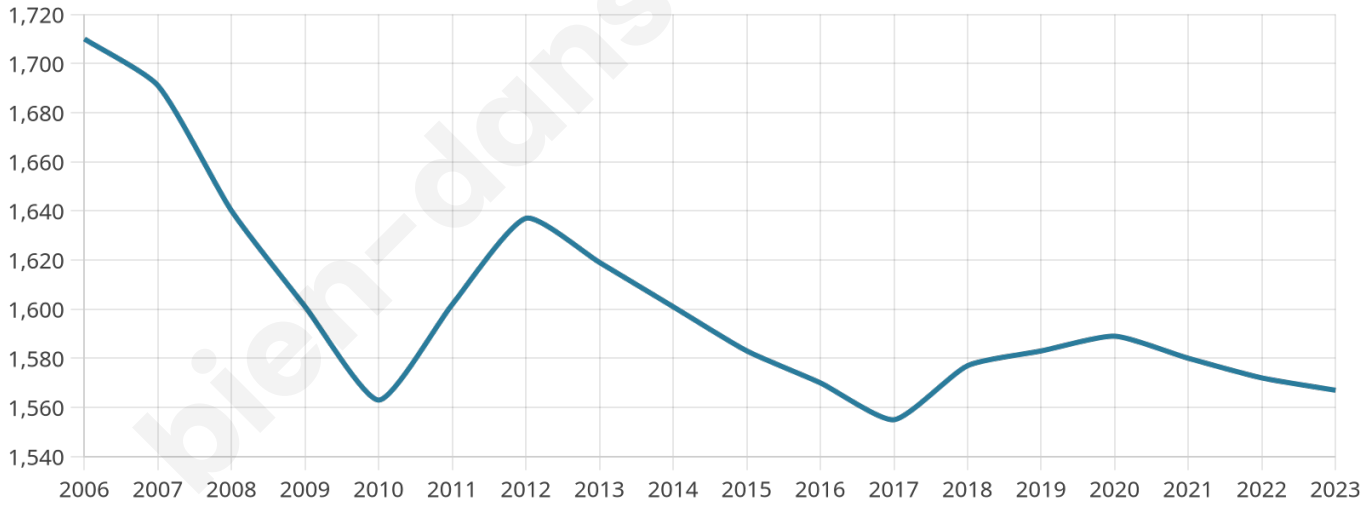

Sources : Institut national de la statistique et des études économiques (insee) selon Les dernières parutions officielles de 2024 portant sur les années 2020, 2021 et 2022.

bien-dans-ma-ville.fr

Tranche d'âge

0-14 ans	15-29 ans	30-44 ans	45-59 ans	60-74 ans	75-89 ans	90 ans et +
16%	15%	23%	28%	14%	5%	1%

Activité professionnelle

Agriculteurs	Artisans, Commerçants	Cadres et sup.	Professions intermédiaires	Employé	Ouvrier	Retraité	Autres
0%	11%	6%	20%	22%	5%	14%	6%

bien-dans-ma-ville.fr

Niveau de diplôme

Sans diplôme ou CEP	Brevet, BEPC, DNB	CAP-BEP ou équivalent	BAC ou équivalent	BAC+2	BAC+3 ou +4	BAC+5 ou plus
12%	6%	21%	24%	14%	12%	11%

Composition des ménages

Couple sans enfant	Couple avec enfant(s)	Famille monoparentale	Colocation / Autre	Personnes seules
30%	34%	5%	3%	28%

bien-dans-ma-ville.fr

Profils électoraux

Premier tour

Emmanuel MACRON 35.46 %

Marine LE PEN 14.05 %

Jean-Luc MÉLENCHON 12.57 %

Valérie PÉCRESSE 10.31 %

Éric ZEMMOUR 8.35 %

Yannick JADOT 7.07 %

Jean LASSALLE 4.72 %

Nicolas DUPONT-AIGNAN 4.03 %

Philippe POUTOU 1.38 %

Fabien ROUSSEL 1.08 %

Anne HIDALGO 0.69 %

Nathalie ARTHAUD 0.29 %

1 361 inscrits
Participation : 76.27%
Votes blancs : 1.35%
Votes nuls : 0.58%

Second tour

Emmanuel MACRON 67,13 %

Marine LE PEN 32,87 %

1 364 inscrits
Participation : 74.93%
Votes blancs : 7.24%
Votes nuls : 1.37%

bien-dans-ma-ville.fr

Sécurité

Agressions physiques / sexuelles

17

Cambriolages

0

Vols / dégradations

225

Stupéfiants

8

Evolution du nombre d'infractions

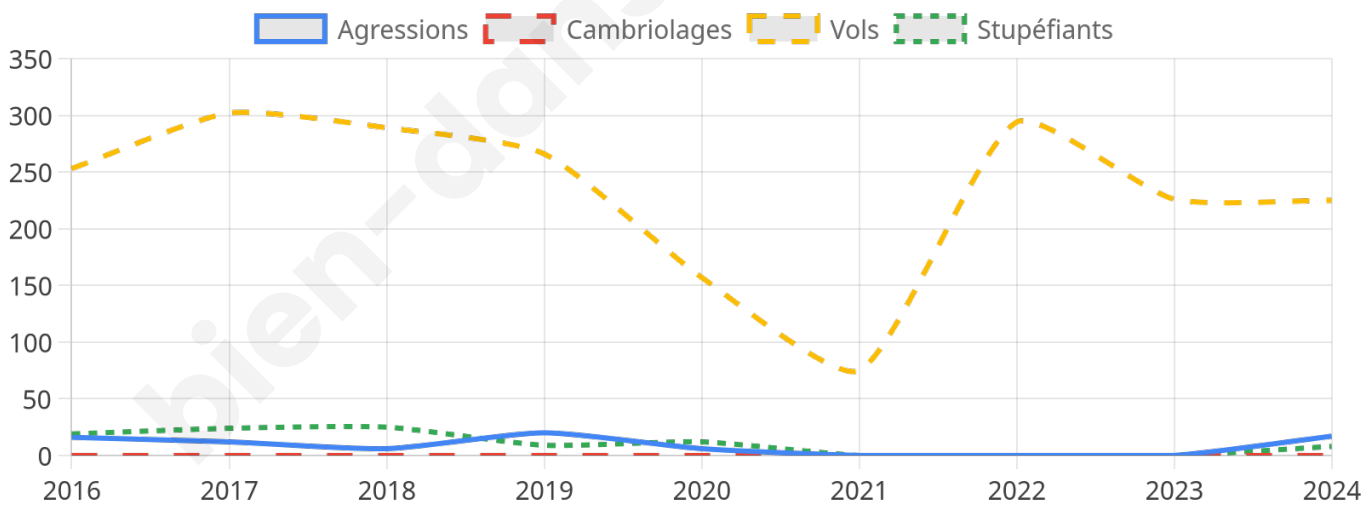

bien-dans-ma-

Pour comparer

(en proportion du nombre d'habitants)

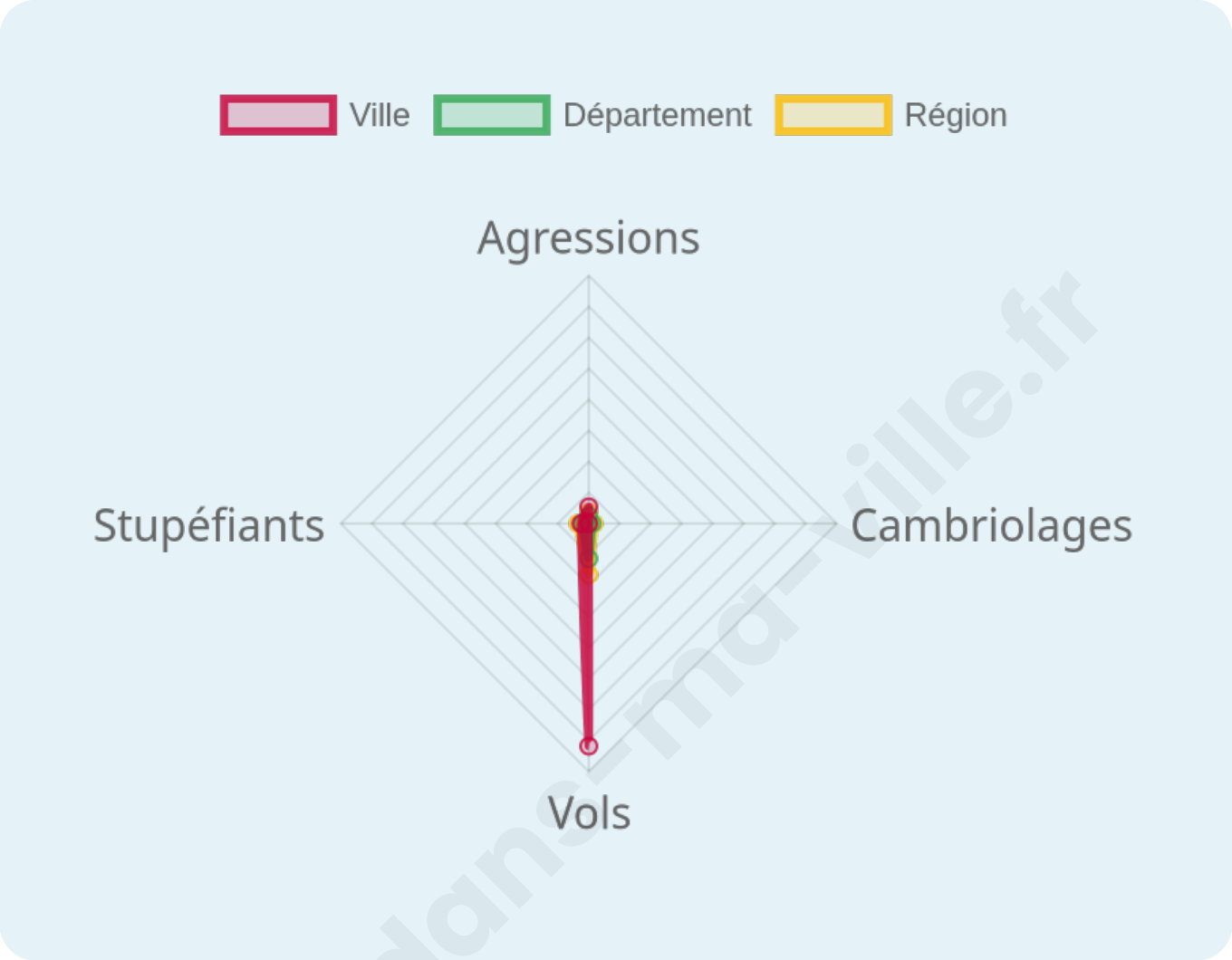

Sources : Bases statistiques communale, départementale et régionale de la délinquance enregistrée par la police et la gendarmerie nationales selon les dernières parutions officielles de 2025 portant sur l'année 2024 (data.gouv).
Agressions physiques / sexuelles : Violences sexuelles, coups et blessures volontaires intrafamiliaux, coups et blessures volontaires, autres coups, blessures volontaires et vols violents sans arme.
Cambriolages : Cambriolages de logements.
Vols : Vols avec armes, vols d'accessoires sur véhicules, vols dans les véhicules, vols de véhicules, vols sans violence contre des personnes, destructions, dégradations volontaires et escroqueries.
Stupéfiants : Trafic de stupéfiants dont (AFD) et usage de stupéfiants.

bien-dans-ma-ville.fr

Services à la population

Commerce

Hypermarché	X Séez 24km
Supermarché	X Tignes 7km
Superêtte	7
Boulangerie	2
Boucherie	X Bessans 14km
Restaurant	49
Garage	1
Station-service	1
Banque	2
La poste	X Tignes 6km
Coiffeur	3
Tabac	2
Bars / discothèque	17
Bibliothèque	X Les Allues 33km
Cinéma	X Val-Cenis 19km
Vétérinaire	X Val-Cenis 20km

Éducation

Crêche	3
Ecole maternelle Public	1
Ecole maternelle Privé	X Praz-sur-Arly 54km
Ecole primaire Public	1
Ecole primaire Privé	X Bourg-Saint-Maurice 25km
Collège Public	X Bourg-Saint-Maurice 25km
Collège Privé	X Moutiers 35km
Lycée Public	X Bourg-Saint-Maurice 25km
Lycée Privé	X Tignes 6km

Santé

Pharmacie	1
Hôpital	X Bourg-Saint-Maurice 25km
Laboratoire d'analyses médicales	X Bourg-Saint-Maurice 25km
Etablissement pour handicapé	X Albertville 52km
EHPA	X Bourg-Saint-Maurice 25km
Médecin	5
Dentiste	1
Chirurgien	X Bourg-Saint-Maurice 25km
Dermatologue	X Albertville 53km
Anesthésiste	X Pontcharra 75km
Gastro-entérologue	X Challes-les-Eaux 80km
Gynécologue	X Bourg-Saint-Maurice 25km
Cancérologue	X Challes-les-Eaux 80km
Neurologue	X Albertville 52km
Ophtalmologue	X Albertville 52km
ORL	X Albertville 53km
Cardiologue	X Albertville 53km
Pédiatre	X Grignon 52km
Pneumologue	X Saint-Jean-de-Maurienne 54km
Psychologue	X Chamonix-Mont-Blanc 53km
Radiologue	X Bourg-Saint-Maurice 25km
Rhumatologue	X Saint-Martin-de-la-Porte 48km
Sage-femme	X Bourg-Saint-Maurice 25km

Sources : Base Sirene des entreprises et de leurs établissements selon les dernières parutions officielles de 2025 portant sur l'année 2024 (data.gouv). Liste, localisation et tarifs des professionnels de santé selon les dernières parutions officielles de 2025 portant sur l'année 2024 (opendatasoft) et FINESS Extraction du Fichier des établissements selon les dernières parutions officielles de 2025 portant sur l'année 2024 (data.gouv). Adresse et géolocalisation des établissements d'enseignement du premier et second degrés selon les dernières parutions officielles de 2025 portant sur l'année 2024 (data.education.gouv)

Villes autour de Val-d'Isère

Ville	Habitants	Superficie	Pop densité	Pop active	Taux chômage	Revenu moyen	Prix immobilier
Tignes (1 avis)	1 919	81.63 km²	24 h/km²	65.4%	1.6%	28 380 €/an	9 413 €/m²
Bonneval-sur-Arc	285	82.72 km²	3 h/km²	48.8%	1.1%	23 320 €/an	5 813 €/m²
Bessans (1 avis)	341	128.08 km²	3 h/km²	50.7%	0.6%	27 790 €/an	4 926 €/m²
Sainte-Foy-Tarentaise	686	100.15 km²	7 h/km²	54.2%	1.7%	26 630 €/an	6 465 €/m²
Villaroger	355	28.15 km²	13 h/km²	53.5%	1.1%	26 690 €/an	4 280 €/m²
Peisey-Nancroix	632	70.64 km²	9 h/km²	56%	1.1%	27 290 €/an	5 402 €/m²
Montvalezan (1 avis)	734	25.90 km²	28 h/km²	58%	1.2%	26 580 €/an	6 139 €/m²
Pralognan-la-Vanoise (1 avis)	689	88.57 km²	8 h/km²	55.9%	1.9%	29 080 €/an	4 744 €/m²
Landry	813	10.62 km²	77 h/km²	55.2%	2.5%	27 580 €/an	5 844 €/m²
Planay	442	22.41 km²	20 h/km²	52.9%	1.4%	26 230 €/an	2 948 €/m²
Champagny-en-Vanoise	540	84.96 km²	6 h/km²	54.1%	0.6%	29 560 €/an	5 827 €/m²
Séez	2 459	42.55 km²	58 h/km²	53.9%	2.3%	28 470 €/an	3 862 €/m²
Val-Cenis	2 112	408.05 km²	5 h/km²	51%	0.7%	28 700 €/an	3 936 €/m²
Bourg-Saint-Maurice (4 avis)	7 270	179.07 km²	41 h/km²	53.6%	1.9%	27 180 €/an	5 353 €/m²
Les Chapelles	568	17.31 km²	33 h/km²	51.9%	1.4%	28 290 €/an	3 649 €/m²

bien-dans-ma-ville.fr

bien-dans-ma-ville.fr

Vous aimez votre ville ? Notez-la !

Et faites-nous part de vos remarques constructives

Avec

BIEN dans ma VILLE