



Version web

# Ville de Val-d'Aigoual

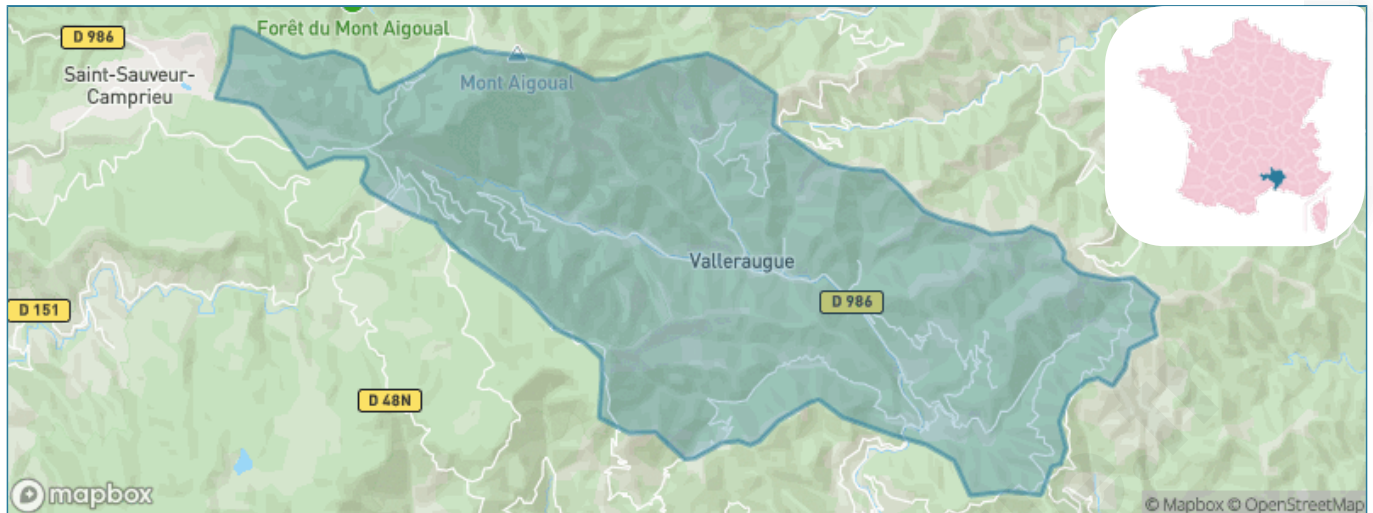
Présenté par

**BIEN** dans  
ma **VILLE** 

# Sommaire

Situation géographique .....	3
Statistiques sur la population .....	4
Evolution du nombre d'habitants .....	4
Tranche d'âge .....	5
0-14 ans .....	5
15-29 ans .....	5
30-44 ans .....	5
45-59 ans .....	5
60-74 ans .....	5
75-89 ans .....	5
90 ans et + .....	5
Activité professionnelle .....	5
Agriculteurs .....	5
Artisans, Commerçants .....	5
Cadres et sup. ....	5
Professions intermédiaires .....	5
Employé .....	5
Ouvrier .....	5
Retraité .....	5
Autres .....	5
Niveau de diplôme .....	6
Sans diplôme ou CEP .....	6
Brevet, BEPC, DNB .....	6
CAP-BEP ou équivalent .....	6
BAC ou équivalent .....	6
BAC+2 .....	6
BAC+3 ou +4 .....	6
BAC+5 ou plus .....	6
Composition des ménages .....	6
Couple sans enfant .....	6
Couple avec enfant(s) .....	6
Famille monoparentale .....	6
Colocation / Autre .....	6
Personnes seules .....	6
Profils électoraux .....	7
Premier tour .....	7
Sécurité .....	8
Evolution du nombre d'infractions .....	8
Pour comparer .....	9
Services à la population .....	10
Commerce .....	10
Éducation .....	10
Villes autour de Val-d'Aigoual .....	11

# Situation géographique



## i Informations clés

- **Région** : Occitanie
- **Département** : Gard
- **Code postal** : 30570
- **Superficie** : 94 km<sup>2</sup>



# Statistiques sur la population



Nombre d'habitants

**1 412**



Age moyen

**51 ans**



Pop active

**39.4%**



Taux chômage

**8.1%**



Pop densité

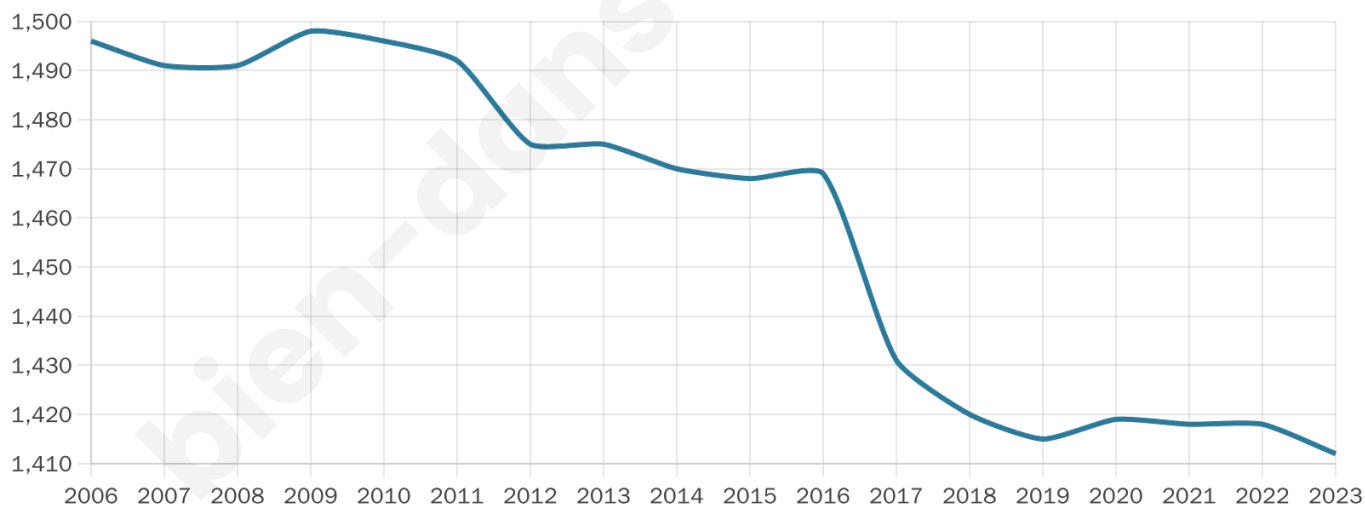
**15 h/km<sup>2</sup>**



Revenu moyen

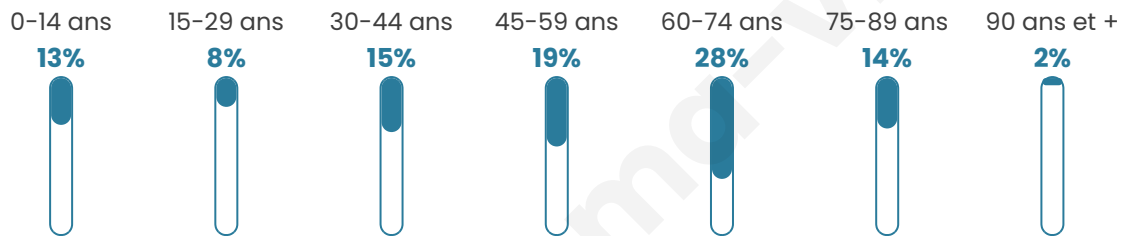
**18 040 €/an**

## Evolution du nombre d'habitants

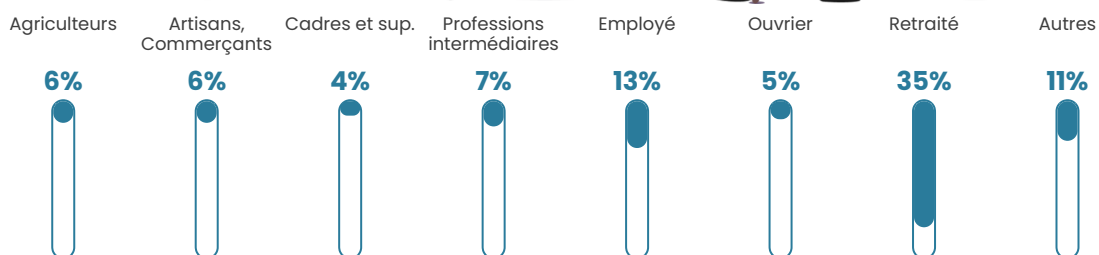


Sources : Institut national de la statistique et des études économiques (insee) selon Les dernières parutions officielles de 2024 portant sur les années 2020, 2021 et 2022.


## Tranche d'âge




## Activité professionnelle



## Niveau de diplôme













## Composition des ménages



# Profils électoraux

## Premier tour

	Jean-Luc MÉLENCHON	26.93 %
	Emmanuel MACRON	23.68 %
	Marine LE PEN	19.82 %
	Jean LASSALLE	8.13 %
	Éric ZEMMOUR	4.47 %
	Yannick JADOT	4.07 %
	Valérie PÉCRESE	3.96 %
	Fabien ROUSSEL	3.76 %
	Anne HIDALGO	1.93 %
	Nicolas DUPONT- AIGNAN	1.63 %
	Philippe POUTOU	1.32 %
	Nathalie ARTHAUD	0.30 %



### 1 287 inscrits

Participation : 78.48%

Votes blancs : 1.98%

Votes nuls : 0.59%

## Second tour

	Emmanuel MACRON	61,66 %
	Marine LE PEN	38,34 %

### 1 286 inscrits

Participation : 72.4%

Votes blancs : 10.63%

Votes nuls : 2.79%

# Sécurité



Agressions physiques / sexuelles

0



Cambriolages

0



Vols / dégradations

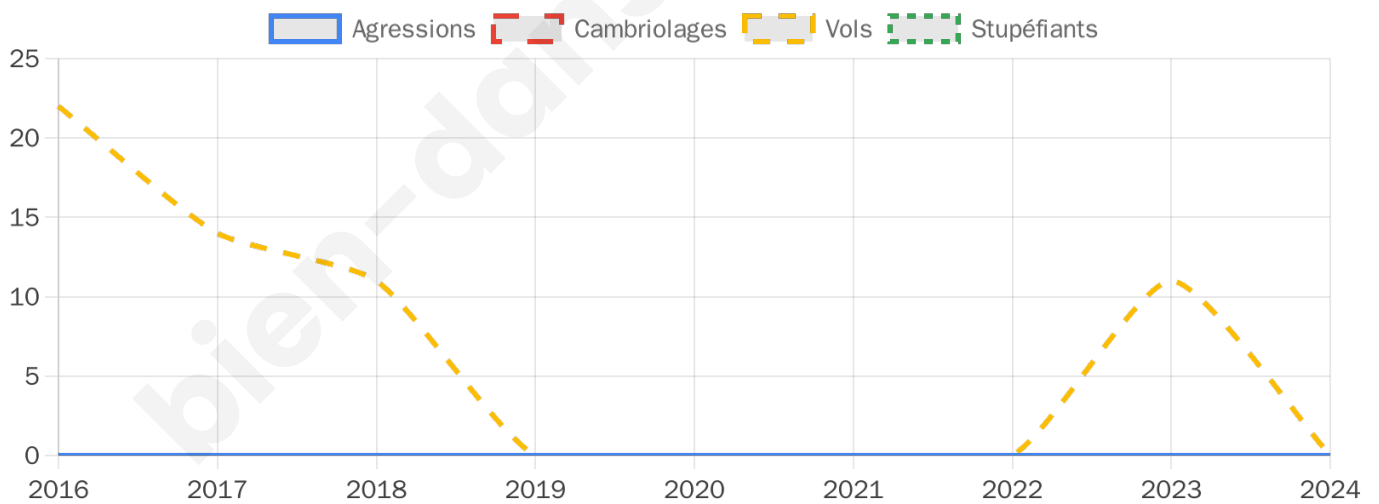
0



Stupéfiants

0

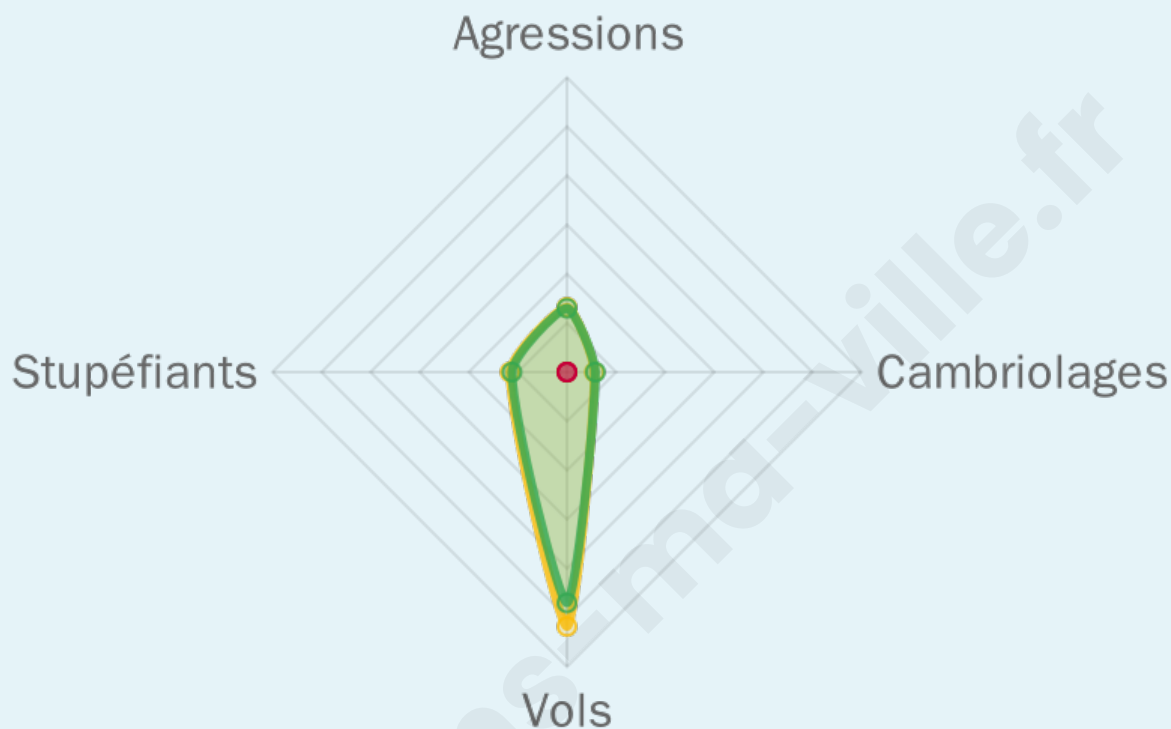
## Evolution du nombre d'infractions



## Pour comparer

(en proportion du nombre d'habitants)

■ Ville ■ Département ■ Région



Sources : Bases statistiques communale, départementale et régionale de la délinquance enregistrée par la police et la gendarmerie nationales selon les dernières parutions officielles de 2025 portant sur l'année 2024 ([data.gouv](https://data.gouv.fr)).

Agressions physiques / sexuelles : Violences sexuelles, coups et blessures volontaires intrafamiliaux, coups et blessures volontaires, autres coups, blessures volontaires et vols violents sans arme.

Cambriolages : Cambriolages de logements.

Vols : Vols avec armes, vols d'accessoires sur véhicules, vols dans les véhicules, vols de véhicules, vols sans violence contre des personnes, destructions, dégradations volontaires et escroqueries.

Stupéfiants : Trafic de stupéfiants dont (AFD) et usage de stupéfiants.

# Services à la population



## Commerce

Hypermarché	X <a href="#">Le Vigan</a> 10km
Supermarché	X <a href="#">Le Vigan</a> 10km
Superette	<b>3</b>
Boulangerie	<b>4</b>
Boucherie	<b>1</b>
Restaurant	<b>6</b>
Garage	<b>2</b>
Station-service	X <a href="#">Avèze</a> 11km
Banque	X <a href="#">Le Vigan</a> 10km
La poste	<b>1</b>
Coiffeur	<b>1</b>
Tabac	X <a href="#">Le Vigan</a> 10km
Bars / discothèque	X <a href="#">Saint-André-de-Majencoules</a> 6km
Bibliothèque	X <a href="#">Corconne</a> 33km
Cinéma	X <a href="#">Le Vigan</a> 10km
Vétérinaire	X <a href="#">Le Vigan</a> 10km



## Santé

Pharmacie	<b>1</b>
Hôpital	X <a href="#">Le Vigan</a> 11km
Laboratoire d'analyses médicales	X <a href="#">Le Vigan</a> 10km
Etablissement pour handicapé	X <a href="#">Le Vigan</a> 10km
EHPA	<b>1</b>
Médecin	X <a href="#">Le Vigan</a> 10km
Dentiste	X <a href="#">Le Vigan</a> 10km
Chirurgien	X <a href="#">Ganges</a> 17km
Dermatologue	X <a href="#">Monoblet</a> 22km
Anesthésiste	X <a href="#">Ganges</a> 17km
Gastro-entérologue	X <a href="#">Ganges</a> 17km
Gynécologue	X <a href="#">Le Vigan</a> 10km
Cancérologue	X <a href="#">Alès</a> 37km
Neurologue	X <a href="#">Millau</a> 44km
Ophthalmologue	X <a href="#">Ganges</a> 17km
ORL	X <a href="#">Ganges</a> 17km
Cardiologue	X <a href="#">Ganges</a> 17km
Pédiatre	X <a href="#">Monoblet</a> 22km
Pneumologue	X <a href="#">Lasalle</a> 17km
Psychologue	X <a href="#">Le Vigan</a> 10km
Radiologue	X <a href="#">Alès</a> 36km
Rhumatologue	X <a href="#">Ganges</a> 17km
Sage-femme	X <a href="#">Mandagout</a> 7km



## Éducation

Crèche	X <a href="#">Le Vigan</a> 10km
Ecole maternelle Public	<b>1</b>
Ecole maternelle Privé	X <a href="#">Langlade</a> 57km
Ecole primaire Public	<b>1</b>
Ecole primaire Privé	X <a href="#">Le Vigan</a> 10km
Collège Public	X <a href="#">Le Vigan</a> 11km
Collège Privé	X <a href="#">Ganges</a> 17km
Lycée Public	X <a href="#">Le Vigan</a> 11km
Lycée Privé	X <a href="#">Ganges</a> 17km

Sources : Base Sirene des entreprises et de leurs établissements selon les dernières parutions officielles de 2025 portant sur l'année 2024 ([data.gouv](#)). Liste, localisation et tarifs des professionnels de santé selon les dernières parutions officielles de 2025 portant sur l'année 2024 ([opendatasoft](#)) et FINISS Extraction du Fichier des établissements selon les dernières parutions officielles de 2025 portant sur l'année 2024 ([data.gouv](#)). Adresse et géolocalisation des établissements d'enseignement du premier et second degrés selon les dernières parutions officielles de 2025 portant sur l'année 2024 ([data.education.gouv](#))

## Villes autour de Val-d'Aigoual

Ville	Habitants	Superficie	Pop densité	Pop active	Taux chômage	Revenu moyen	Prix immobilier
Saint-André-de-Majencoules	599	21 km <sup>2</sup>	29 h/km <sup>2</sup>	41.9%	6%	19 900 €/an	1 458 €/m <sup>2</sup>
Arphy	139	20 km <sup>2</sup>	7 h/km <sup>2</sup>	46%	7.9%	19 270 €/an	2 531 €/m <sup>2</sup>
Mandagout	368	15 km <sup>2</sup>	25 h/km <sup>2</sup>	40.8%	7.6%	19 120 €/an	1 353 €/m <sup>2</sup>
Les Plantiers (1 avis)	228	30 km <sup>2</sup>	8 h/km <sup>2</sup>	40.8%	3.9%	16 540 €/an	1 950 €/m <sup>2</sup>
Saint-André-de-Valborgne	366	48 km <sup>2</sup>	8 h/km <sup>2</sup>	38.3%	9.8%	18 280 €/an	1 182 €/m <sup>2</sup>
Saint-Martial	177	17 km <sup>2</sup>	10 h/km <sup>2</sup>	38.4%	6.8%	17 050 €/an	1 417 €/m <sup>2</sup>
Aulas	456	2 km <sup>2</sup>	228 h/km <sup>2</sup>	41.4%	6.8%	19 900 €/an	1 482 €/m <sup>2</sup>
Saumane	303	12 km <sup>2</sup>	25 h/km <sup>2</sup>	36%	5%	20 650 €/an	1 539 €/m <sup>2</sup>
Le Vigan (9 avis)	3 863	17 km <sup>2</sup>	227 h/km <sup>2</sup>	36.2%	8.6%	18 020 €/an	1 289 €/m <sup>2</sup>
Avèze	1 053	4 km <sup>2</sup>	263 h/km <sup>2</sup>	42.4%	6.6%	19 750 €/an	1 630 €/m <sup>2</sup>
L'Estréchure	151	19 km <sup>2</sup>	8 h/km <sup>2</sup>	37.7%	6%	16 120 €/an	1 477 €/m <sup>2</sup>
Bréau-Mars	689	28 km <sup>2</sup>	25 h/km <sup>2</sup>	38.2%	6.5%	19 710 €/an	1 466 €/m <sup>2</sup>
Bassurels (1 avis)	62	46 km <sup>2</sup>	1 h/km <sup>2</sup>	46.8%	4.8%	NC	888 €/m <sup>2</sup>
Sumène (1 avis)	1 222	36 km <sup>2</sup>	34 h/km <sup>2</sup>	42.6%	7.7%	19 570 €/an	1 596 €/m <sup>2</sup>
Roquedur	266	10 km <sup>2</sup>	27 h/km <sup>2</sup>	47.7%	17.7%	17 190 €/an	2 207 €/m <sup>2</sup>

bien-dans-ma-ville.fr



# **Vous aimez votre ville ? Notez-la !**

Et faites-nous part de vos remarques constructives



Avec

**BIEN** dans ma **VILLE** 