



Version web

# Ville de Val Buëch- Méouge

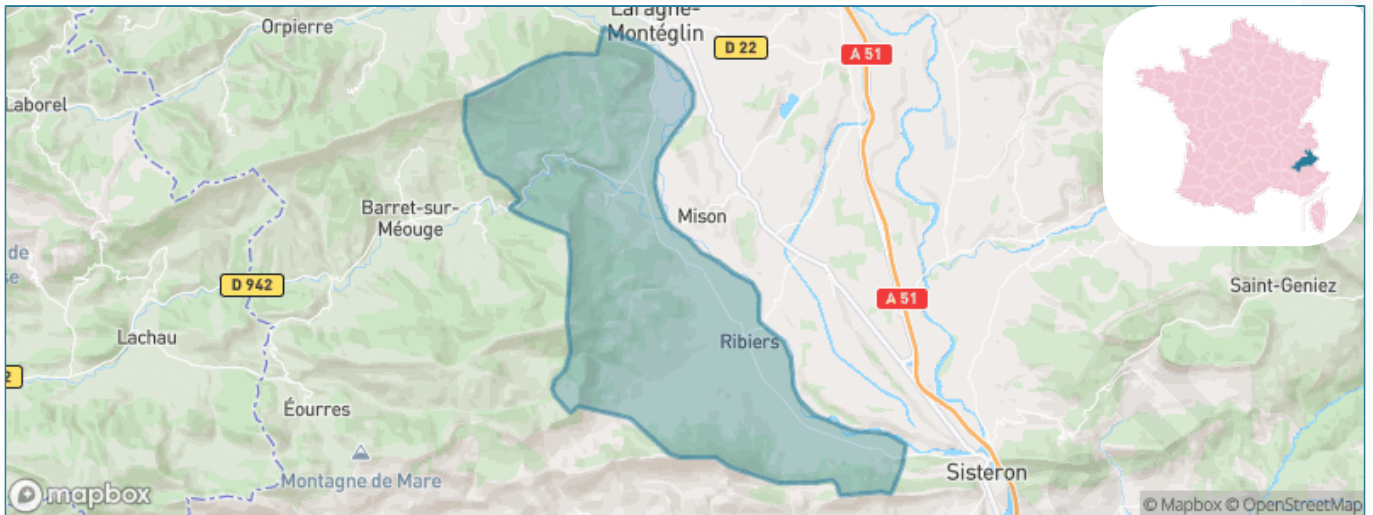
Présenté par

**BIEN** dans  
ma **VILLE** 

# Sommaire

Situation géographique .....	3
Statistiques sur la population .....	4
Evolution du nombre d'habitants .....	4
Tranche d'âge .....	5
0-14 ans .....	5
15-29 ans .....	5
30-44 ans .....	5
45-59 ans .....	5
60-74 ans .....	5
75-89 ans .....	5
90 ans et + .....	5
Activité professionnelle .....	5
Agriculteurs .....	5
Artisans, Commerçants .....	5
Cadres et sup. ....	5
Professions intermédiaires .....	5
Employé .....	5
Ouvrier .....	5
Retraité .....	5
Autres .....	5
Niveau de diplôme .....	6
Sans diplôme ou CEP .....	6
Brevet, BEPC, DNB .....	6
CAP-BEP ou équivalent .....	6
BAC ou équivalent .....	6
BAC+2 .....	6
BAC+3 ou +4 .....	6
BAC+5 ou plus .....	6
Composition des ménages .....	6
Couple sans enfant .....	6
Couple avec enfant(s) .....	6
Famille monoparentale .....	6
Colocation / Autre .....	6
Personnes seules .....	6
Profils électoraux .....	7
Premier tour .....	7
Sécurité .....	8
Evolution du nombre d'infractions .....	8
Pour comparer .....	9
Services à la population .....	10
Commerce .....	10
Éducation .....	10
Villes autour de Val Buëch-Méouge .....	11

# Situation géographique



## i Informations clés

- **Région** : Provence-Alpes-Côte d'Azur
- **Département** : Hautes-Alpes
- **Code postal** : 05300
- **Superficie** : 68 km<sup>2</sup>



# Statistiques sur la population



Nombre d'habitants

**1 354**



Age moyen

**48 ans**



Pop active

**40.5%**



Taux chômage

**7.1%**



Pop densité

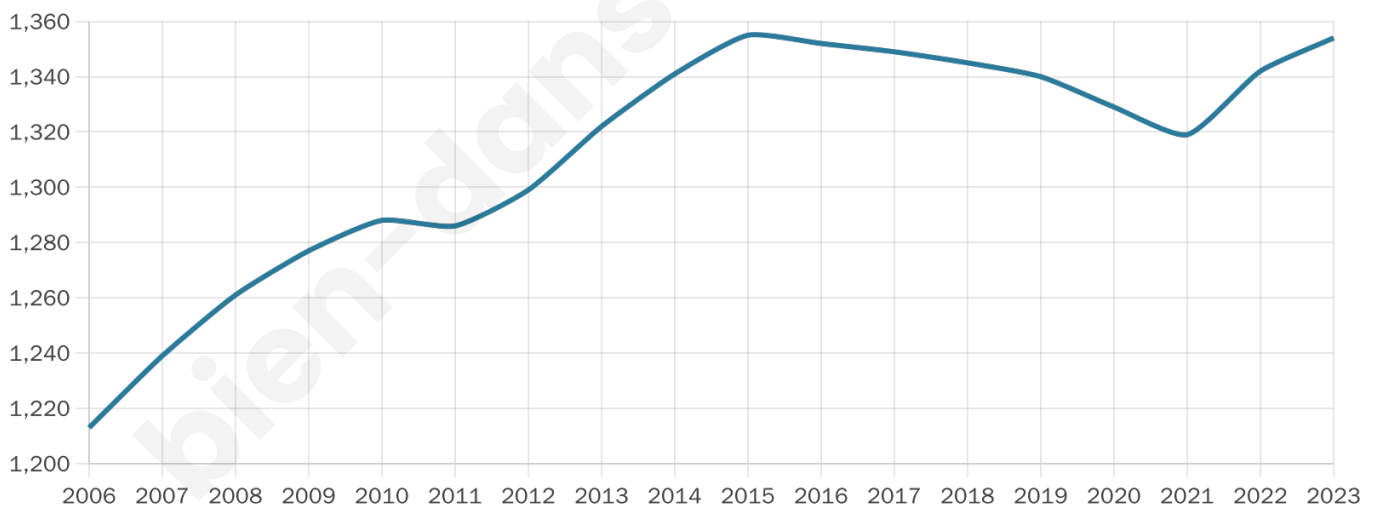
**20 h/km<sup>2</sup>**



Revenu moyen

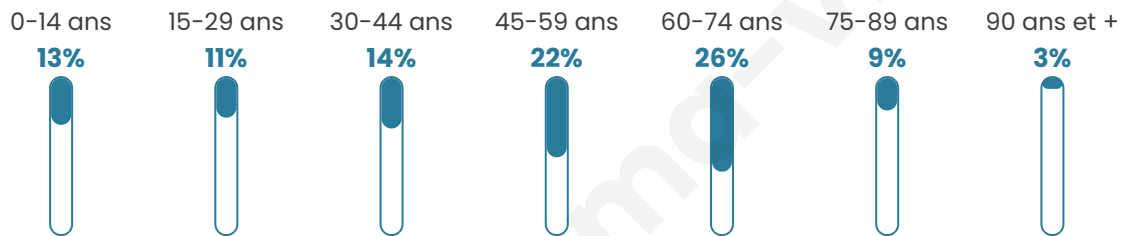
**22 300 €/an**

## Evolution du nombre d'habitants

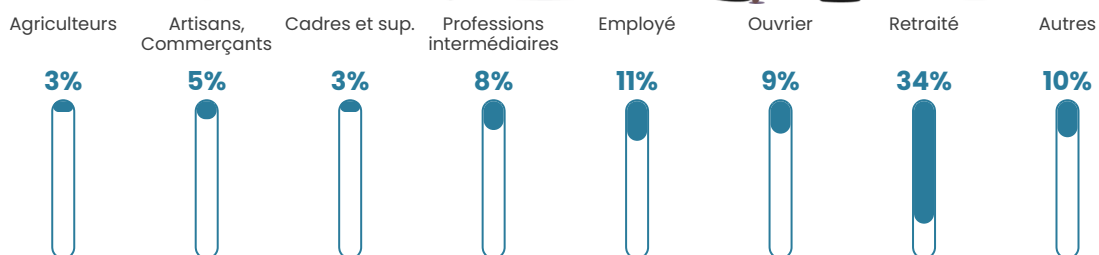


Sources : Institut national de la statistique et des études économiques (insee) selon Les dernières parutions officielles de 2024 portant sur les années 2020, 2021 et 2022.


## Tranche d'âge




## Activité professionnelle



## Niveau de diplôme





## Composition des ménages



# Profils électoraux

## Premier tour

	Marine LE PEN	28.71 %
	Jean-Luc MÉLENCHON	24.71 %
	Emmanuel MACRON	16.94 %
	Éric ZEMMOUR	7.53 %
	Jean LASSALLE	6.82 %
	Valérie PÉCRESSE	4.35 %
	Nicolas DUPONT-AIGNAN	4.35 %
	Yannick JADOT	3.29 %
	Fabien ROUSSEL	1.18 %
	Anne HIDALGO	0.82 %
	Philippe POUTOU	0.82 %
	Nathalie ARTHAUD	0.47 %



### 1 067 inscrits

Participation : 81.35%

Votes blancs : 1.61%

Votes nuls : 0.46%

## Second tour

	Emmanuel MACRON	41,84 %
	Marine LE PEN	58,16 %

### 1 064 inscrits

Participation : 79.61%

Votes blancs : 9.45%

Votes nuls : 3.07%

# Sécurité



Agressions physiques / sexuelles

0



Cambriolages

0



Vols / dégradations

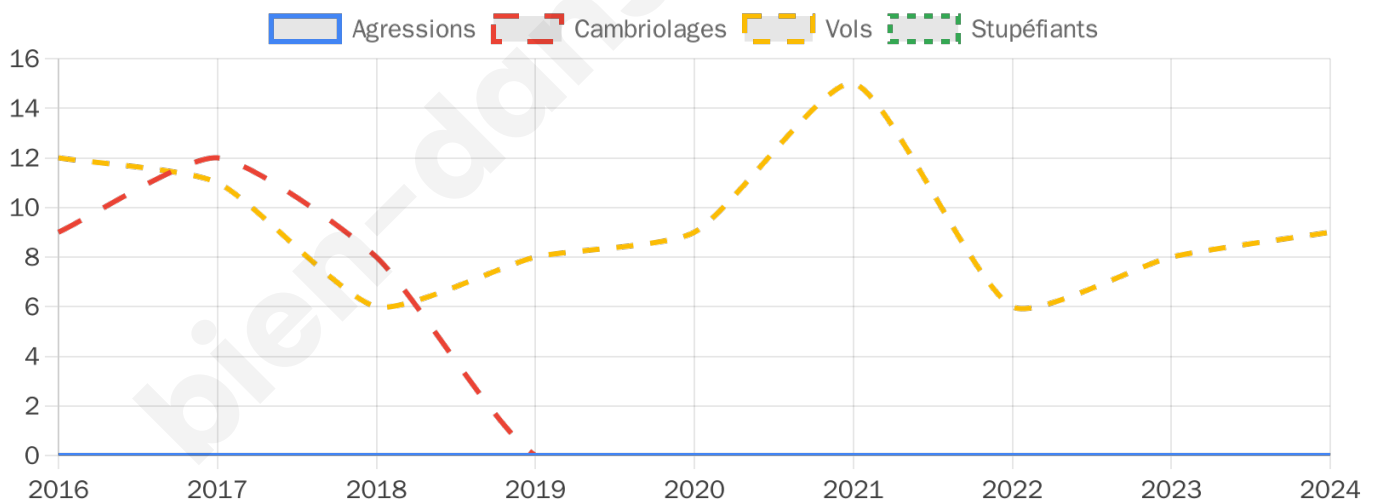
9



Stupéfiants

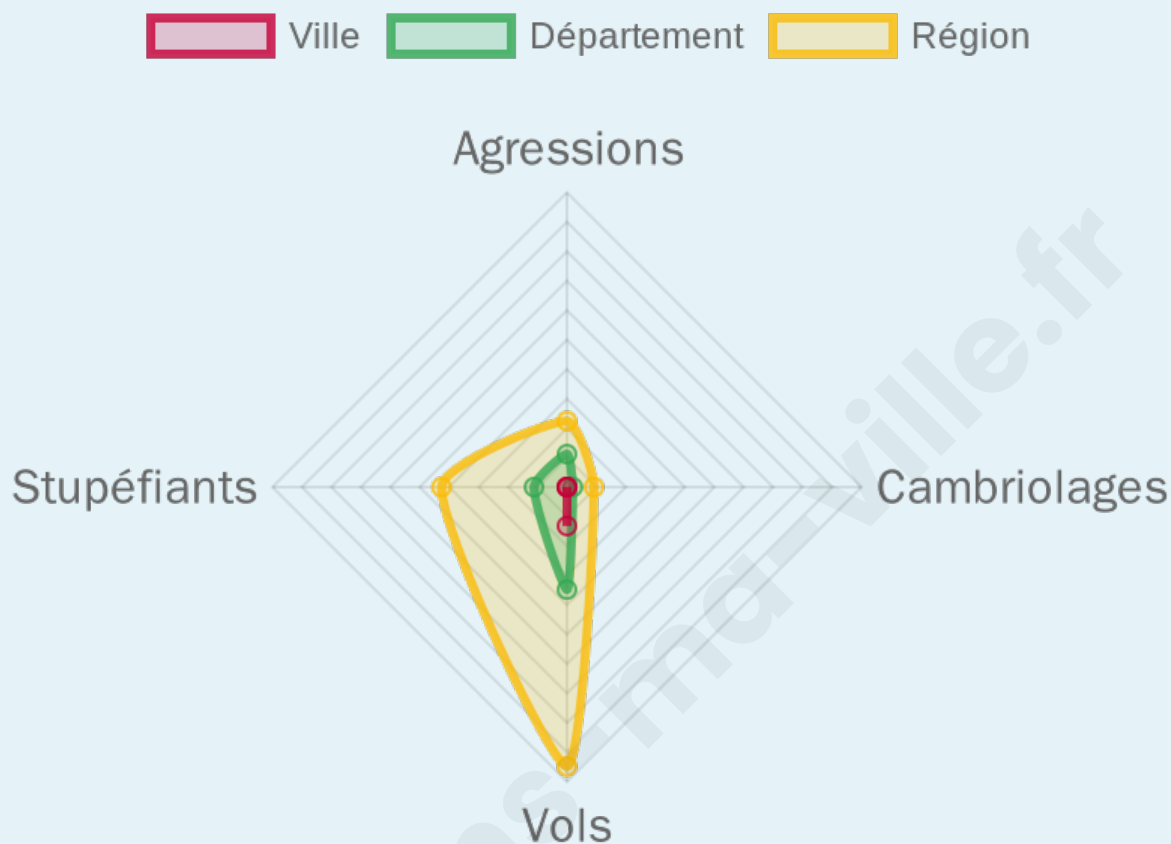
0

## Evolution du nombre d'infractions



## Pour comparer

(en proportion du nombre d'habitants)



Sources : Bases statistiques communale, départementale et régionale de la délinquance enregistrée par la police et la gendarmerie nationales selon les dernières parutions officielles de 2025 portant sur l'année 2024 ([data.gouv](https://data.gouv.fr)).

Agressions physiques / sexuelles : Violences sexuelles, coups et blessures volontaires intrafamiliaux, coups et blessures volontaires, autres coups, blessures volontaires et vols violents sans arme.

Cambriolages : Cambriolages de logements.

Vols : Vols avec armes, vols d'accessoires sur véhicules, vols dans les véhicules, vols de véhicules, vols sans violence contre des personnes, destructions, dégradations volontaires et escroqueries.

Stupéfiants : Trafic de stupéfiants dont (AFD) et usage de stupéfiants.

# Services à la population



## Commerce

Hypermarché	X <a href="#">Sisteron</a> 5km
Supermarché	X <a href="#">Sisteron</a> 4km
Superette	1
Boulangerie	1
Boucherie	1
Restaurant	1
Garage	1
Station-service	X <a href="#">Sisteron</a> 6km
Banque	X <a href="#">Sisteron</a> 8km
La poste	X <a href="#">Bevons</a> 7km
Coiffeur	1
Tabac	1
Bars / discothèque	3
Bibliothèque	X <a href="#">Malijai</a> 25km
Cinéma	X <a href="#">Sisteron</a> 8km
Vétérinaire	X <a href="#">Sisteron</a> 4km



## Santé

Pharmacie	X <a href="#">Sisteron</a> 5km
Hôpital	X <a href="#">Sisteron</a> 8km
Laboratoire d'analyses médicales	X <a href="#">Sisteron</a> 8km
Etablissement pour handicapé	X <a href="#">Laragne-Montéglin</a> 10km
EHPA	1
Médecin	X <a href="#">Sisteron</a> 4km
Dentiste	X <a href="#">Sisteron</a> 4km
Chirurgien	X <a href="#">Volonne</a> 18km
Dermatologue	X <a href="#">Tallard</a> 30km
Anesthésiste	X <a href="#">Oraison</a> 36km
Gastro-entérologue	X <a href="#">Digne-les-Bains</a> 32km
Gynécologue	X <a href="#">Digne-les-Bains</a> 32km
Cancérologue	X <a href="#">Manosque</a> 45km
Neurologue	X <a href="#">Oraison</a> 36km
Ophthalmologue	X <a href="#">La Saulce</a> 25km
ORL	X <a href="#">Sisteron</a> 8km
Cardiologue	X <a href="#">Sisteron</a> 8km
Pédiatre	X <a href="#">Forcalquier</a> 31km
Pneumologue	X <a href="#">Oraison</a> 36km
Psychologue	X <a href="#">Sisteron</a> 8km
Radiologue	X <a href="#">Oraison</a> 36km
Rhumatologue	X <a href="#">Sisteron</a> 4km
Sage-femme	X <a href="#">Noyers-sur-Jabron</a> 7km



## Éducation

Crèche	1
Ecole maternelle Public	X <a href="#">Sisteron</a> 8km
Ecole maternelle Privé	X <a href="#">Vaison-la-Romaine</a> 61km
Ecole primaire Public	2
Ecole primaire Privé	X <a href="#">Noyers-sur-Jabron</a> 7km
Collège Public	X <a href="#">Sisteron</a> 9km
Collège Privé	X <a href="#">Noyers-sur-Jabron</a> 7km
Lycée Public	X <a href="#">Sisteron</a> 9km
Lycée Privé	X <a href="#">Digne-les-Bains</a> 34km

Sources : Base Sirene des entreprises et de leurs établissements selon les dernières parutions officielles de 2025 portant sur l'année 2024 ([data.gov](#)). Liste, localisation et tarifs des professionnels de santé selon les dernières parutions officielles de 2025 portant sur l'année 2024 ([opendatasoft](#)) et FINISS Extraction du Fichier des établissements selon les dernières parutions officielles de 2025 portant sur l'année 2024 ([data.gov](#)). Adresse et géolocalisation des établissements d'enseignement du premier et second degrés selon les dernières parutions officielles de 2025 portant sur l'année 2024 ([data.education.gov](#))

## Villes autour de Val Buëch-Méouge

Ville	Habitants	Superficie	Pop densité	Pop active	Taux chômage	Revenu moyen	Prix immobilier
Mison (1 avis)	1 112	31 km <sup>2</sup>	36 h/km <sup>2</sup>	45.4%	5.4%	22 860 €/an	1 742 €/m <sup>2</sup>
Le Poët	790	15 km <sup>2</sup>	53 h/km <sup>2</sup>	45.7%	4.7%	22 380 €/an	1 864 €/m <sup>2</sup>
Bevons (1 avis)	260	11 km <sup>2</sup>	24 h/km <sup>2</sup>	45.8%	4.2%	25 170 €/an	1 861 €/m <sup>2</sup>
Sisteron (17 avis)	7 850	50 km <sup>2</sup>	157 h/km <sup>2</sup>	41.5%	6.6%	20 900 €/an	1 652 €/m <sup>2</sup>
Saint-Pierre-Avez	35	11 km <sup>2</sup>	3 h/km <sup>2</sup>	51.4%	11.4%	NC	594 €/m <sup>2</sup>
Noyers-sur-Jabron	525	56 km <sup>2</sup>	9 h/km <sup>2</sup>	43.4%	7%	22 230 €/an	2 245 €/m <sup>2</sup>
Vaumeilh	270	25 km <sup>2</sup>	11 h/km <sup>2</sup>	52.6%	4.8%	18 090 €/an	1 378 €/m <sup>2</sup>
Valbelle	238	33 km <sup>2</sup>	7 h/km <sup>2</sup>	45.8%	5%	20 950 €/an	1 022 €/m <sup>2</sup>
Valernes	245	28 km <sup>2</sup>	9 h/km <sup>2</sup>	46.5%	3.7%	20 580 €/an	1 758 €/m <sup>2</sup>
Upaix	494	23 km <sup>2</sup>	21 h/km <sup>2</sup>	39.1%	2%	21 970 €/an	1 593 €/m <sup>2</sup>
Laragne-Montéglin (2 avis)	3 549	23 km <sup>2</sup>	154 h/km <sup>2</sup>	38.9%	5.9%	21 080 €/an	1 415 €/m <sup>2</sup>
Barret-sur-Méouge	193	26 km <sup>2</sup>	7 h/km <sup>2</sup>	32.6%	7.8%	18 300 €/an	962 €/m <sup>2</sup>
Thèze	268	11 km <sup>2</sup>	24 h/km <sup>2</sup>	40.7%	4.1%	19 870 €/an	2 398 €/m <sup>2</sup>
Entrepierres	414	47 km <sup>2</sup>	9 h/km <sup>2</sup>	43%	3.1%	25 900 €/an	2 780 €/m <sup>2</sup>
Sigoyer	101	15 km <sup>2</sup>	7 h/km <sup>2</sup>	46.5%	7.9%	20 890 €/an	1 627 €/m <sup>2</sup>

bien-dans-ma-ville.fr



# Vous aimez votre ville ? Notez-la !

Et faites-nous part de vos remarques constructives



Avec

**BIEN** dans  
ma **VILLE** 