



Version web

# Ville de La Vaivre

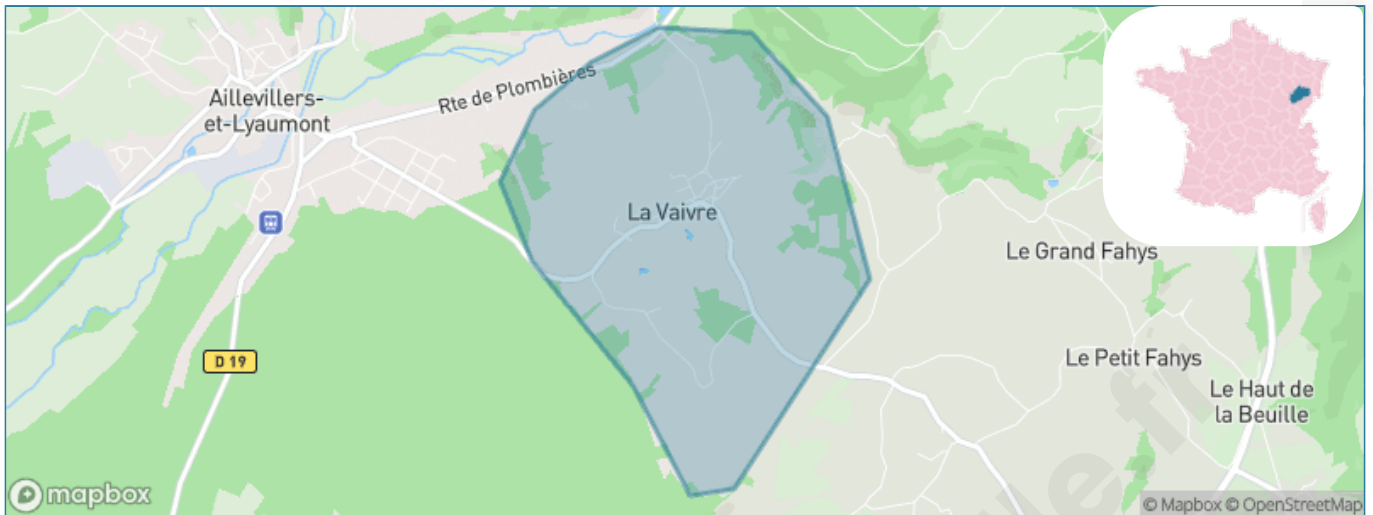
Présenté par

**BIEN** dans  
ma **VILLE** 

# Sommaire

Situation géographique .....	3
Statistiques sur la population .....	4
Evolution du nombre d'habitants .....	4
Tranche d'âge .....	5
0-14 ans .....	5
15-29 ans .....	5
30-44 ans .....	5
45-59 ans .....	5
60-74 ans .....	5
75-89 ans .....	5
90 ans et + .....	5
Activité professionnelle .....	5
Agriculteurs .....	5
Artisans, Commerçants .....	5
Cadres et sup. ....	5
Professions intermédiaires .....	5
Employé .....	5
Ouvrier .....	5
Retraité .....	5
Autres .....	5
Niveau de diplôme .....	6
Sans diplôme ou CEP .....	6
Brevet, BEPC, DNB .....	6
CAP-BEP ou équivalent .....	6
BAC ou équivalent .....	6
BAC+2 .....	6
BAC+3 ou +4 .....	6
BAC+5 ou plus .....	6
Composition des ménages .....	6
Couple sans enfant .....	6
Couple avec enfant(s) .....	6
Famille monoparentale .....	6
Colocation / Autre .....	6
Personnes seules .....	6
Profils électoraux .....	7
Premier tour .....	7
Sécurité .....	8
Evolution du nombre d'infractions .....	8
Pour comparer .....	9
Services à la population .....	10
Commerce .....	10
Éducation .....	10
Villes autour de La Vaire .....	12

# Situation géographique



## i Informations clés

- **Région** : Bourgogne-Franche-Comté
- **Département** : Haute-Saône
- **Code postal** : 70320
- **Superficie** : 3 km<sup>2</sup>

**RÉGION**  
**BOURGOGNE**  
**FRANCHE**  
**COMTE**



# Statistiques sur la population



Nombre d'habitants

**216**



Age moyen

**45 ans**



Pop active

**38.9%**



Taux chômage

**8.5%**



Pop densité

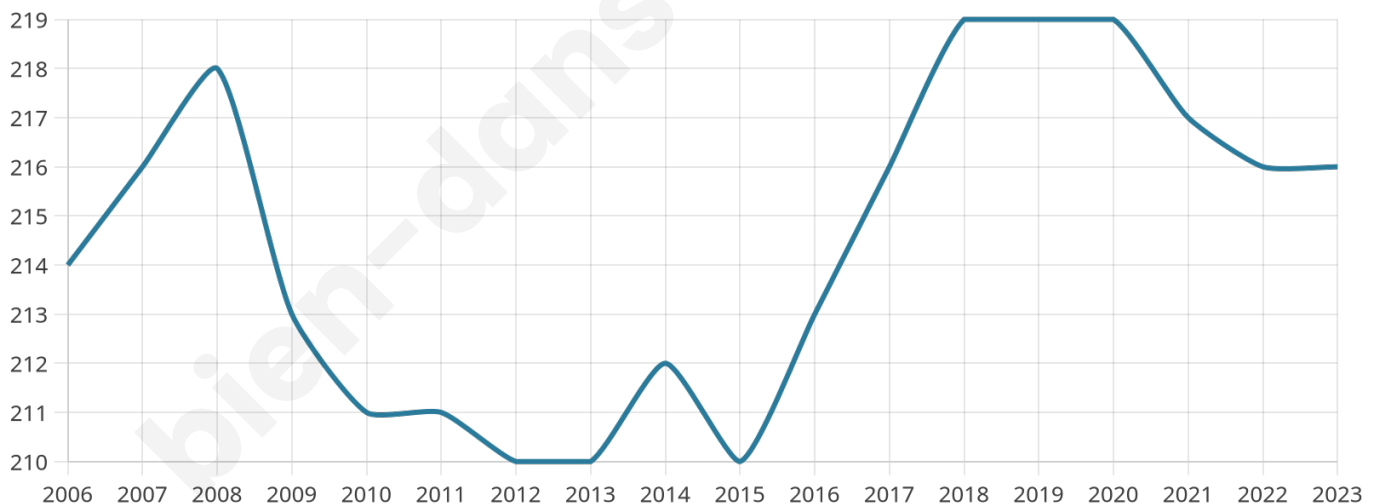
**72 h/km<sup>2</sup>**



Revenu moyen

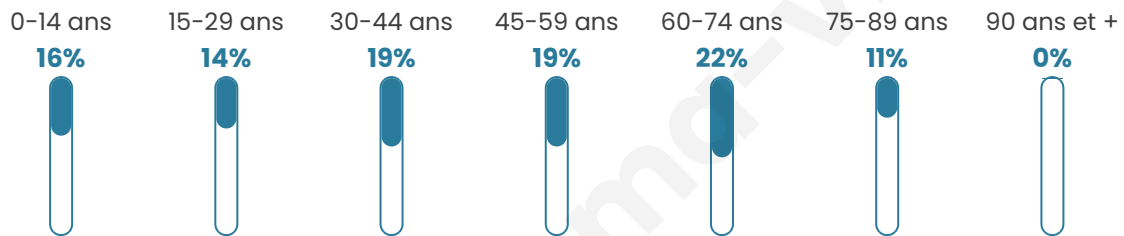
**19 480 €/an**

## Evolution du nombre d'habitants

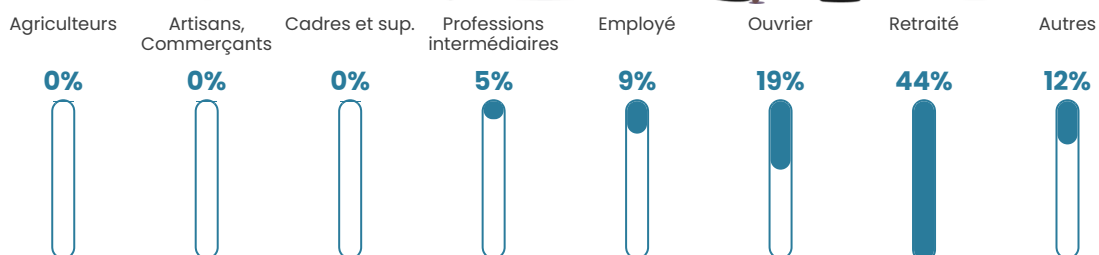


Sources : Institut national de la statistique et des études économiques (insee) selon Les dernières parutions officielles de 2024 portant sur les années 2020, 2021 et 2022.

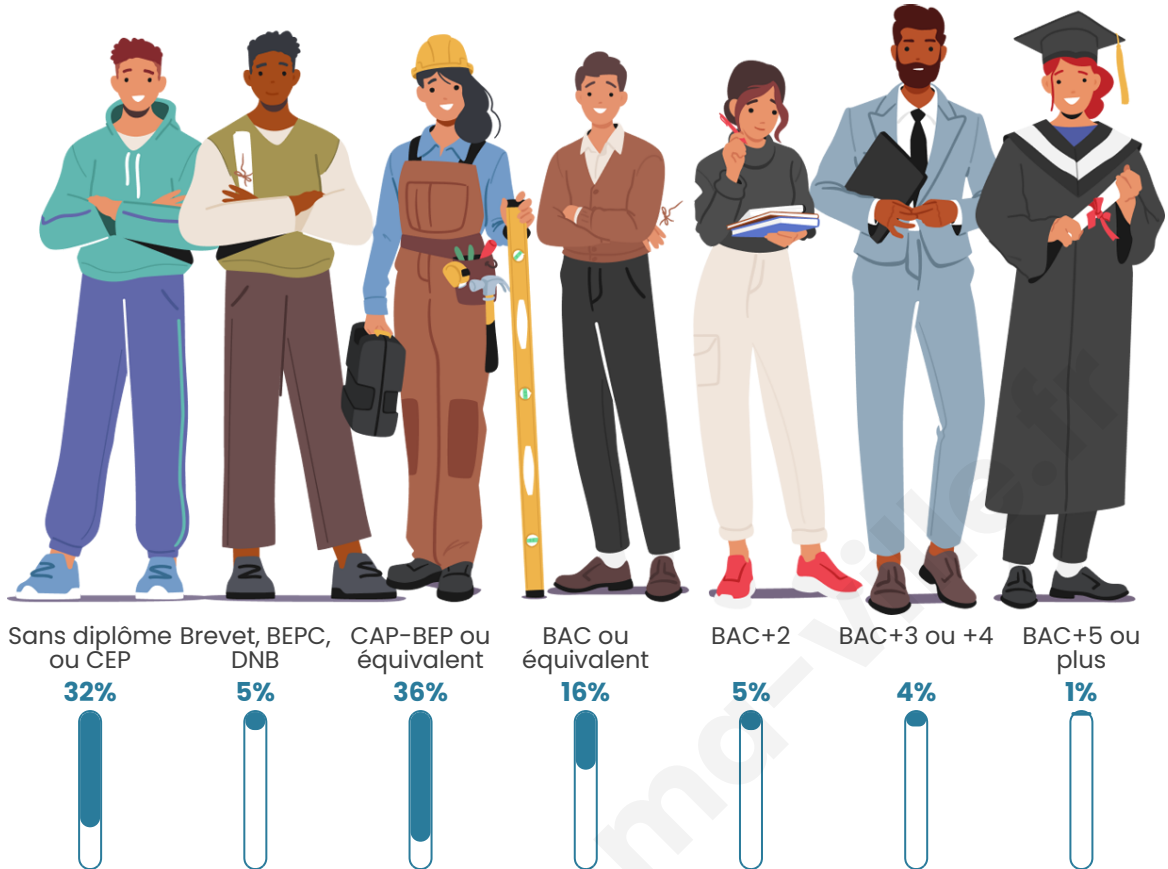
## Tranche d'âge




## Activité professionnelle



## Niveau de diplôme















## Composition des ménages



# Profils électoraux

## Premier tour

	Marine LE PEN	37.97 %
	Jean-Luc MÉLENCHON	26.58 %
	Emmanuel MACRON	18.99 %
	Éric ZEMMOUR	3.80 %
	Yannick JADOT	3.80 %
	Jean LASSALLE	2.53 %
	Nathalie ARTHAUD	1.27 %
	Fabien ROUSSEL	1.27 %
	Anne HIDALGO	1.27 %
	Valérie PÉCRESSE	1.27 %
	Nicolas DUPONT-AIGNAN	1.27 %
	Philippe POUTOU	0.00 %



### 211 inscrits

Participation : 76.78%

Votes blancs : 0.62%

Votes nuls : 1.85%

## Second tour

	Emmanuel MACRON	31,13 %
	Marine LE PEN	68,87 %

### 211 inscrits

Participation : 76.3%

Votes blancs : 3.11%

Votes nuls : 3.11%

# Sécurité



Agressions physiques / sexuelles

0



Cambriolages

0



Vols / dégradations

0



Stupéfiants

0

## Evolution du nombre d'infractions



## Pour comparer

(en proportion du nombre d'habitants)



Sources : Bases statistiques communale, départementale et régionale de la délinquance enregistrée par la police et la gendarmerie nationales selon les dernières parutions officielles de 2025 portant sur l'année 2024 ([data.gouv](https://data.gouv.fr)).

Agressions physiques / sexuelles : Violences sexuelles, coups et blessures volontaires intrafamiliaux, coups et blessures volontaires, autres coups, blessures volontaires et vols violents sans arme.

Cambriolages : Cambriolages de logements.

Vols : Vols avec armes, vols d'accessoires sur véhicules, vols dans les véhicules, vols de véhicules, vols sans violence contre des personnes, destructions, dégradations volontaires et escroqueries.

Stupéfiants : Trafic de stupéfiants dont (AFD) et usage de stupéfiants.

# Services à la population



## Commerce

Hypermarché	X <a href="#">Luxeuil-les-Bains</a> 11km
Supermarché	X <a href="#">Fougerolles-Saint-Valbert</a> 4km
Superette	X <a href="#">Aillevillers-et-Lyaumont</a> 2km
Boulangerie	X <a href="#">Aillevillers-et-Lyaumont</a> 2km
Boucherie	X <a href="#">Fougerolles-Saint-Valbert</a> 4km
Restaurant	X <a href="#">Aillevillers-et-Lyaumont</a> 2km
Garage	X <a href="#">Aillevillers-et-Lyaumont</a> 2km
Station-service	X <a href="#">Corbenay</a> 3km
Banque	X <a href="#">Fougerolles-Saint-Valbert</a> 4km
La poste	X <a href="#">Fougerolles-Saint-Valbert</a> 4km
Coiffeur	X <a href="#">Aillevillers-et-Lyaumont</a> 2km
Tabac	X <a href="#">Aillevillers-et-Lyaumont</a> 2km
Bars / discothèque	X <a href="#">Aillevillers-et-Lyaumont</a> 2km
Bibliothèque	X <a href="#">Fontaine-lès-Luxeuil</a> 7km
Cinéma	X <a href="#">Plombières-les-Bains</a> 9km
Vétérinaire	X <a href="#">Fougerolles-Saint-Valbert</a> 4km



## Santé

Pharmacie	X <a href="#">Aillevillers-et-Lyaumont</a> 2km
Hôpital	X <a href="#">Luxeuil-les-Bains</a> 10km
Laboratoire d'analyses médicales	X <a href="#">Saint-Loup-sur-Semouse</a> 8km
Etablissement pour handicapé	X <a href="#">Le Val-d'Ajol</a> 9km
EHPA	X <a href="#">Fougerolles-Saint-Valbert</a> 4km
Médecin	X <a href="#">Aillevillers-et-Lyaumont</a> 3km
Dentiste	X <a href="#">Fougerolles-Saint-Valbert</a> 4km
Chirurgien	X <a href="#">Luxeuil-les-Bains</a> 11km
Dermatologue	X <a href="#">Luxeuil-les-Bains</a> 11km
Anesthésiste	X <a href="#">Épinal</a> 29km
Gastro-entérologue	X <a href="#">Remiremont</a> 20km
Gynécologue	X <a href="#">Luxeuil-les-Bains</a> 10km
Cancérologue	X <a href="#">Essey-lès-Nancy</a> 88km
Neurologue	X <a href="#">Luré</a> 28km
Ophtalmologue	X <a href="#">Luxeuil-les-Bains</a> 10km
ORL	X <a href="#">Remiremont</a> 20km
Cardiologue	X <a href="#">Luxeuil-les-Bains</a> 12km
Pédiatre	X <a href="#">Luxeuil-les-Bains</a> 11km
Pneumologue	X <a href="#">Luré</a> 27km
Psychologue	X <a href="#">Luxeuil-les-Bains</a> 11km
Radiologue	X <a href="#">Remiremont</a> 20km
Rhumatologue	X <a href="#">Épinal</a> 29km
Sage-femme	X <a href="#">Saint-Loup-sur-Semouse</a> 8km



## Éducation

Crèche	X <a href="#">Fougerolles-Saint-Valbert</a> 2km
Ecole maternelle Public	X <a href="#">Fontaine-lès-Luxeuil</a> 7km
Ecole maternelle Privé	X <a href="#">Lutterbach</a> 70km
Ecole primaire Public	X <a href="#">Aillevillers-et-Lyaumont</a> 2km
Ecole primaire Privé	X <a href="#">Fougerolles-Saint-Valbert</a> 4km
Collège Public	X <a href="#">Fougerolles-Saint-Valbert</a> 5km
Collège Privé	X <a href="#">Luxeuil-les-Bains</a> 11km

Lycée Public	X <u>Luxeuil-les-Bains</u> 10km
Lycée Privé	X <u>Saint-Loup-sur-Semouse</u> 7km

Sources : Base Sirene des entreprises et de leurs établissements selon les dernières parutions officielles de 2025 portant sur l'année 2024 ([data.gouv](#)). Liste, localisation et tarifs des professionnels de santé selon les dernières parutions officielles de 2025 portant sur l'année 2024 ([opendatasoft](#)) et FINISS Extraction du Fichier des établissements selon les dernières parutions officielles de 2025 portant sur l'année 2024 ([data.gouv](#)). Adresse et géolocalisation des établissements d'enseignement du premier et second degrés selon les dernières parutions officielles de 2025 portant sur l'année 2024 ([data.education.gouv](#))

bien-dans-ma-ville.fr

## Villes autour de La Vaivre

Ville	Habitants	Superficie	Pop densité	Pop active	Taux chômage	Revenu moyen	Prix immobilier
Aillevillers-et-Lyaumont	1 426	36 km <sup>2</sup>	40 h/km <sup>2</sup>	46.4%	8.6%	20 450 €/an	948 €/m <sup>2</sup>
Corbenay	1 248	15 km <sup>2</sup>	83 h/km <sup>2</sup>	43.9%	5.3%	20 040 €/an	1 142 €/m <sup>2</sup>
Fougerolles-Saint-Valbert (2 avis)	3 764	55 km <sup>2</sup>	68 h/km <sup>2</sup>	45%	4.1%	21 620 €/an	896 €/m <sup>2</sup>
Fleurey-lès-Saint-Loup	127	3 km <sup>2</sup>	42 h/km <sup>2</sup>	42.5%	2.4%	20 000 €/an	734 €/m <sup>2</sup>
Magnoncourt	390	6 km <sup>2</sup>	65 h/km <sup>2</sup>	49.2%	7.7%	20 130 €/an	1 036 €/m <sup>2</sup>
Le Clerjus	457	32 km <sup>2</sup>	14 h/km <sup>2</sup>	41.4%	5.5%	19 120 €/an	675 €/m <sup>2</sup>
Fontaine-lès-Luxeuil (1 avis)	1 327	27 km <sup>2</sup>	49 h/km <sup>2</sup>	45.5%	4.1%	20 540 €/an	808 €/m <sup>2</sup>
Saint-Loup-sur-Semouse (3 avis)	2 814	16 km <sup>2</sup>	176 h/km <sup>2</sup>	33.7%	6.5%	17 290 €/an	977 €/m <sup>2</sup>
Le Val-d'Ajol (5 avis)	3 885	73 km <sup>2</sup>	53 h/km <sup>2</sup>	40.4%	4.2%	20 800 €/an	1 113 €/m <sup>2</sup>
Bouligney	401	14 km <sup>2</sup>	29 h/km <sup>2</sup>	42.9%	5.7%	21 020 €/an	941 €/m <sup>2</sup>
Hauteville (1 avis)	253	7 km <sup>2</sup>	36 h/km <sup>2</sup>	47.4%	5.9%	21 080 €/an	659 €/m <sup>2</sup>
Plombières-les-Bains (13 avis)	1 573	27 km <sup>2</sup>	58 h/km <sup>2</sup>	39.9%	5.8%	20 570 €/an	1 013 €/m <sup>2</sup>
Luxeuil-les-Bains (7 avis)	6 663	21 km <sup>2</sup>	317 h/km <sup>2</sup>	41.6%	8%	18 770 €/an	938 €/m <sup>2</sup>
Raddon-et-Chapendu (1 avis)	849	12 km <sup>2</sup>	71 h/km <sup>2</sup>	42.6%	3.5%	21 430 €/an	946 €/m <sup>2</sup>
La Pisseure	37	2 km <sup>2</sup>	19 h/km <sup>2</sup>	51.4%	0%	NC	504 €/m <sup>2</sup>

bien-dans-ma-ville.fr



# **Vous aimez votre ville ? Notez-la !**

Et faites-nous part de vos remarques constructives



Avec

**BIEN** dans ma **VILLE** 