



Version web

Ville de Vaire-Arcier

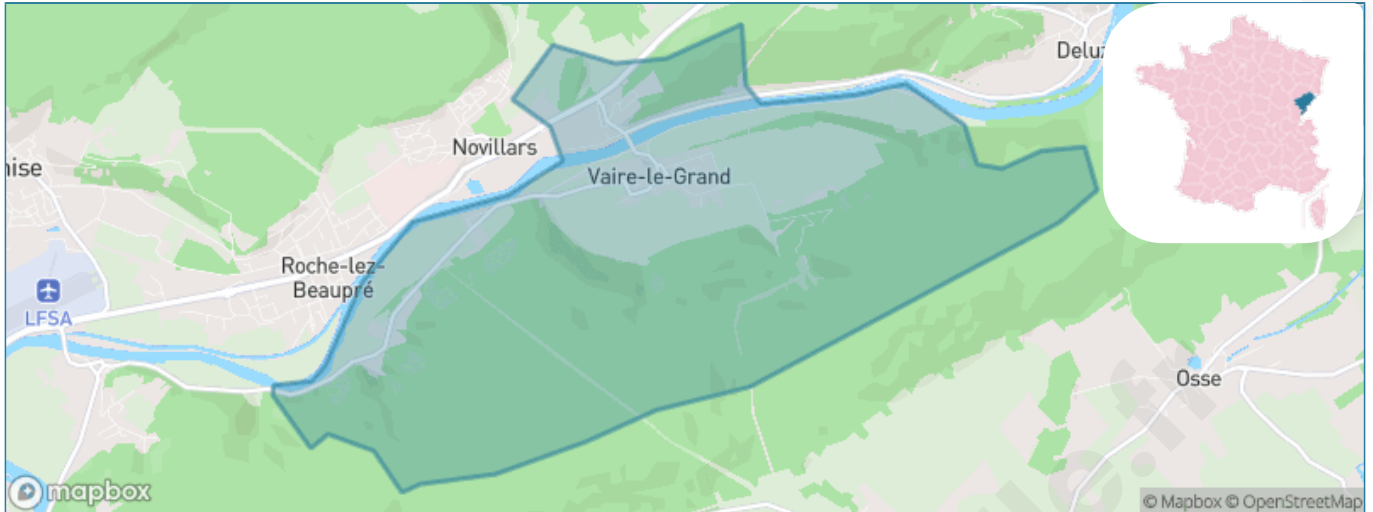
Présenté par

BIEN dans
ma **VILLE** 

Sommaire

Situation géographique	3
Statistiques sur la population	4
Evolution du nombre d'habitants	4
Tranche d'âge	5
0-14 ans	5
15-29 ans	5
30-44 ans	5
45-59 ans	5
60-74 ans	5
75-89 ans	5
90 ans et +	5
Activité professionnelle	5
Agriculteurs	5
Artisans, Commerçants	5
Cadres et sup.	5
Professions intermédiaires	5
Employé	5
Ouvrier	5
Retraité	5
Autres	5
Niveau de diplôme	6
Sans diplôme ou CEP	6
Brevet, BEPC, DNB	6
CAP-BEP ou équivalent	6
BAC ou équivalent	6
BAC+2	6
BAC+3 ou +4	6
BAC+5 ou plus	6
Composition des ménages	6
Couple sans enfant	6
Couple avec enfant(s)	6
Famille monoparentale	6
Colocation / Autre	6
Personnes seules	6
Profils électoraux	7
Premier tour	7
Sécurité	8
Evolution du nombre d'infractions	8
Pour comparer	9
Services à la population	10
Commerce	10
Éducation	10
Villes autour de Vaire-Arcier	12

Situation géographique



i Informations clés

- **Région** : Bourgogne-Franche-Comté
- **Département** : Doubs
- **Code postal** : 25220
- **Superficie** : 14 km²

RÉGION
BOURGOGNE
FRANCHE
COMTE

Doubs
le Département

Statistiques sur la population



Nombre d'habitants

812



Age moyen

44 ans



Pop active

45.4%



Taux chômage

7.2%



Pop densité

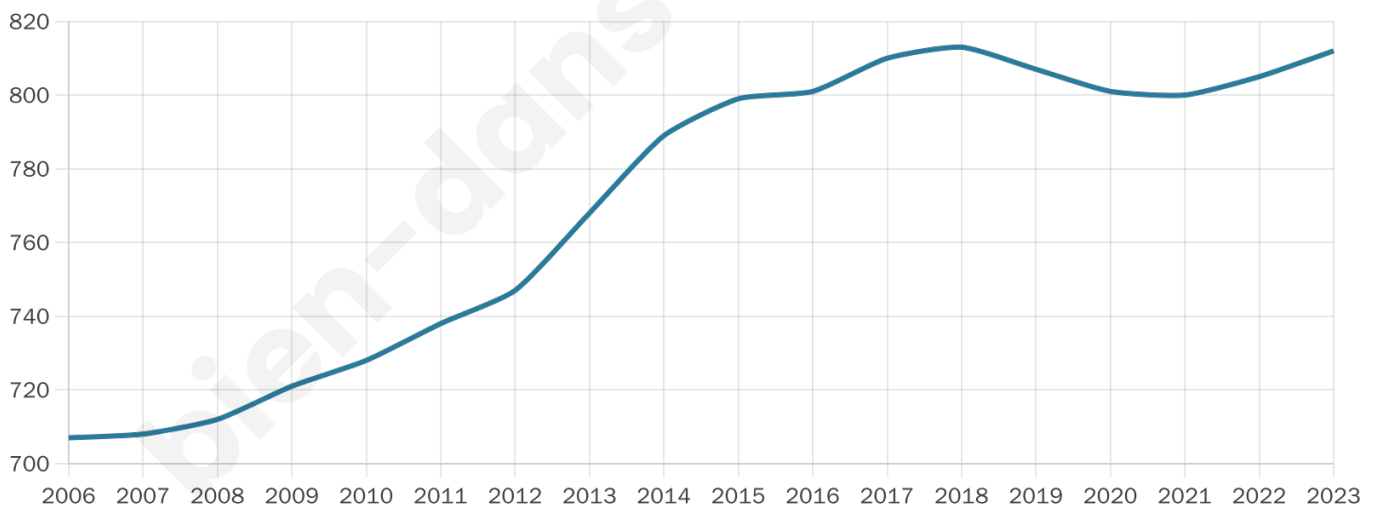
58 h/km²



Revenu moyen

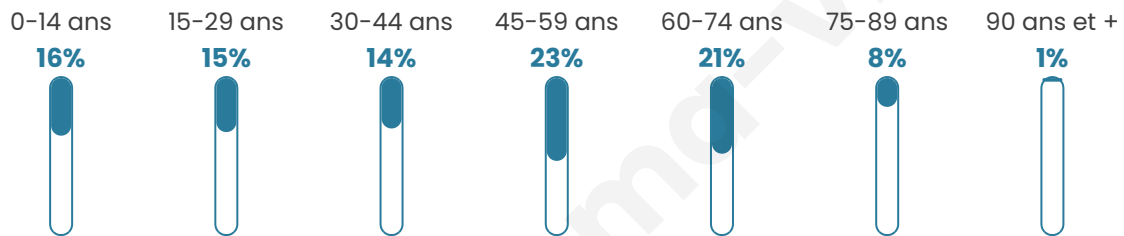
24 790 €/an

Evolution du nombre d'habitants

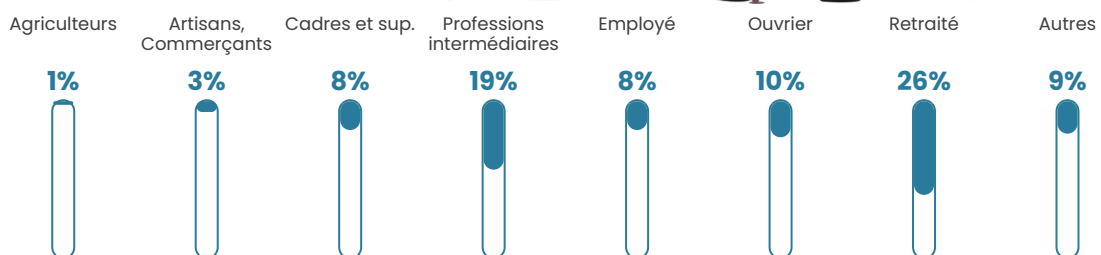


Sources : Institut national de la statistique et des études économiques (insee) selon Les dernières parutions officielles de 2024 portant sur les années 2020, 2021 et 2022.


Tranche d'âge




Activité professionnelle



Niveau de diplôme



Composition des ménages





Profils électoraux

Premier tour

	Marine LE PEN	24.65 %
	Emmanuel MACRON	23.65 %
	Jean-Luc MÉLENCHON	22.24 %
	Éric ZEMMOUR	6.81 %
	Valérie PÉCRESE	5.81 %
	Yannick JADOT	4.21 %
	Fabien ROUSSEL	3.01 %
	Nicolas DUPONT-AIGNAN	3.01 %
	Jean LASSALLE	2.61 %
	Anne HIDALGO	2.40 %
	Philippe POUTOU	1.00 %
	Nathalie ARTHAUD	0.60 %

Second tour

	Emmanuel MACRON	53,76 %
	Marine LE PEN	46,24 %

650 inscrits

Participation : 77.08%

Votes blancs : 7.39%

Votes nuls : 2.4%

650 inscrits

Participation : 79.69%

Votes blancs : 2.32%

Votes nuls : 1.35%

Sécurité



Agressions physiques / sexuelles

0



Cambriolages

0



Vols / dégradations

0



Stupéfiants

0

Evolution du nombre d'infractions



Pour comparer

(en proportion du nombre d'habitants)



Sources : Bases statistiques communale, départementale et régionale de la délinquance enregistrée par la police et la gendarmerie nationales selon les dernières parutions officielles de 2025 portant sur l'année 2024 ([data.gouv](https://data.gouv.fr)).

Agressions physiques / sexuelles : Violences sexuelles, coups et blessures volontaires intrafamiliaux, coups et blessures volontaires, autres coups, blessures volontaires et vols violents sans arme.

Cambriolages : Cambriolages de logements.

Vols : Vols avec armes, vols d'accessoires sur véhicules, vols dans les véhicules, vols de véhicules, vols sans violence contre des personnes, destructions, dégradations volontaires et escroqueries.

Stupéfiants : Trafic de stupéfiants dont (AFD) et usage de stupéfiants.

Services à la population



Commerce

Hypermarché	X <u>Saône</u> 9km
Supermarché	X <u>Roche-lez-Beaupré</u> 4km
Superette	X <u>Amagney</u> 2km
Boulangerie	X <u>Novillars</u> 1km
Boucherie	X <u>Roche-lez-Beaupré</u> 4km
Restaurant	X <u>Novillars</u> 1km
Garage	X <u>Amagney</u> 3km
Station-service	X <u>Roche-lez-Beaupré</u> 3km
Banque	X <u>Roche-lez-Beaupré</u> 3km
La poste	2
Coiffeur	1
Tabac	X <u>Novillars</u> 1km
Bars / discothèque	X <u>Roche-lez-Beaupré</u> 3km
Bibliothèque	X <u>Roche-lez-Beaupré</u> 3km
Cinéma	X <u>Besançon</u> 11km
Vétérinaire	X <u>Roche-lez-Beaupré</u> 4km



Santé

Pharmacie	X <u>Novillars</u> 1km
Hôpital	X <u>Besançon</u> 11km
Laboratoire d'analyses médicales	X <u>Saône</u> 7km
Etablissement pour handicapé	X <u>Novillars</u> 2km
EHPA	X <u>Thise</u> 6km
Médecin	X <u>Roche-lez-Beaupré</u> 4km
Dentiste	X <u>Novillars</u> 2km
Chirurgien	X <u>Tallenay</u> 10km
Dermatologue	X <u>Saône</u> 7km
Anesthésiste	X <u>Besançon</u> 14km
Gastro-entérologue	X <u>Besançon</u> 10km
Gynécologue	X <u>Besançon</u> 11km
Cancérologue	X 0km
Neurologue	X <u>Besançon</u> 8km
Ophthalmologue	X <u>Besançon</u> 10km
ORL	X <u>Besançon</u> 11km
Cardiologue	X <u>Besançon</u> 10km
Pédiatre	X <u>Besançon</u> 10km
Pneumologue	X <u>Besançon</u> 11km
Psychologue	X <u>Roche-lez-Beaupré</u> 4km
Radiologue	X <u>Besançon</u> 8km
Rhumatologue	X <u>Besançon</u> 8km
Sage-femme	X <u>Roche-lez-Beaupré</u> 3km



Éducation

Crèche	X <u>Novillars</u> 1km
Ecole maternelle Public	X <u>Roche-lez-Beaupré</u> 3km
Ecole maternelle Privé	X <u>Muespach</u> 97km
Ecole primaire Public	1
Ecole primaire Privé	X <u>Besançon</u> 10km
Collège Public	X <u>Roulans</u> 7km
Collège Privé	X <u>Besançon</u> 9km
Lycée Public	X <u>Besançon</u> 9km
Lycée Privé	X <u>Besançon</u> 8km

Sources : Base Sirene des entreprises et de leurs établissements selon les dernières parutions officielles de 2025 portant sur l'année 2024 ([data.gouv](https://data.gouv.fr)). Liste, localisation et tarifs des professionnels de santé selon les dernières parutions officielles de 2025 portant sur l'année

2024 ([opendatasoft](#)) et FINISS Extraction du Fichier des établissements selon les dernières parutions officielles de 2025 portant sur l'année 2024 ([data.gouv](#)). Adresse et géolocalisation des établissements d'enseignement du premier et second degrés selon les dernières parutions officielles de 2025 portant sur l'année 2024 ([data.education.gouv](#))

bien-dans-ma-ville.fr

Villes autour de Vaire-Arcier

Ville	Habitants	Superficie	Pop densité	Pop active	Taux chômage	Revenu moyen	Prix immobilier
Novillars	1 334	2 km ²	667 h/km ²	41.1%	5.2%	22 210 €/an	2 200 €/m ²
Amagney	934	13 km ²	72 h/km ²	45.7%	3%	24 290 €/an	1 274 €/m ²
Roche-lez-Beaupré (2 avis)	2 158	5 km ²	432 h/km ²	47.2%	4.1%	22 590 €/an	2 038 €/m ²
Deluz (1 avis)	630	8 km ²	79 h/km ²	46.2%	3%	22 170 €/an	1 852 €/m ²
Nancray	1 308	16 km ²	82 h/km ²	47%	2.2%	25 240 €/an	1 612 €/m ²
Gennes (2 avis)	669	7 km ²	96 h/km ²	51.7%	3.7%	25 670 €/an	1 878 €/m ²
Marchaux-Chaudefontaine	1 447	16 km ²	90 h/km ²	48.4%	2.6%	24 480 €/an	1 823 €/m ²
Osse	372	8 km ²	47 h/km ²	46.2%	3.5%	24 500 €/an	2 234 €/m ²
Thise (1 avis)	2 994	8 km ²	374 h/km ²	38.8%	2.3%	25 810 €/an	1 474 €/m ²
Braillans	203	2 km ²	102 h/km ²	48.3%	1%	26 880 €/an	906 €/m ²
Chalèze (1 avis)	366	5 km ²	73 h/km ²	43.4%	2.7%	25 770 €/an	1 410 €/m ²
Chalezeule	1 335	3 km ²	445 h/km ²	52.3%	5.7%	24 660 €/an	1 841 €/m ²
Châtillon-Guyotte (1 avis)	141	4 km ²	35 h/km ²	60.3%	4.3%	25 180 €/an	NC
Champoux	90	3 km ²	30 h/km ²	46.7%	2.2%	NC	2 026 €/m ²
Saône (2 avis)	3 195	20 km ²	160 h/km ²	45.3%	4.1%	25 410 €/an	2 033 €/m ²

bien-dans-ma-ville.fr



Vous aimez votre ville ? Notez-la !

Et faites-nous part de vos remarques constructives



Avec

BIEN dans ma **VILLE** 