



Version web

# Ville de Vairé

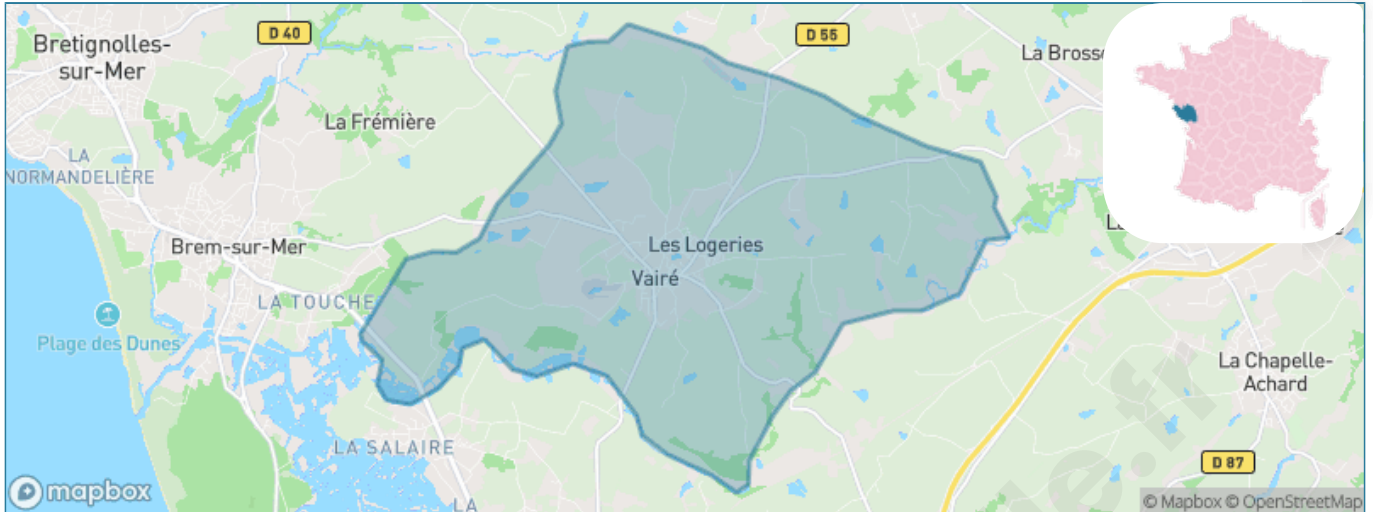
Présenté par

**BIEN** dans  
ma **VILLE** 

# Sommaire

Situation géographique .....	3
Statistiques sur la population .....	4
Evolution du nombre d'habitants .....	4
Tranche d'âge .....	5
0-14 ans .....	5
15-29 ans .....	5
30-44 ans .....	5
45-59 ans .....	5
60-74 ans .....	5
75-89 ans .....	5
90 ans et + .....	5
Activité professionnelle .....	5
Agriculteurs .....	5
Artisans, Commerçants .....	5
Cadres et sup. ....	5
Professions intermédiaires .....	5
Employé .....	5
Ouvrier .....	5
Retraité .....	5
Autres .....	5
Niveau de diplôme .....	6
Sans diplôme ou CEP .....	6
Brevet, BEPC, DNB .....	6
CAP-BEP ou équivalent .....	6
BAC ou équivalent .....	6
BAC+2 .....	6
BAC+3 ou +4 .....	6
BAC+5 ou plus .....	6
Composition des ménages .....	6
Couple sans enfant .....	6
Couple avec enfant(s) .....	6
Famille monoparentale .....	6
Colocation / Autre .....	6
Personnes seules .....	6
Profils électoraux .....	7
Premier tour .....	7
Sécurité .....	8
Evolution du nombre d'infractions .....	8
Pour comparer .....	9
Services à la population .....	10
Commerce .....	10
Éducation .....	10
Villes autour de Vairé .....	12

# Situation géographique



## i Informations clés

- **Région** : Pays de la Loire
- **Département** : Vendée
- **Code postal** : 85150
- **Superficie** : 28 km<sup>2</sup>



# Statistiques sur la population



Nombre d'habitants

**1 960**



Age moyen

**42 ans**



Pop active

**44.6%**



Taux chômage

**5.8%**



Pop densité

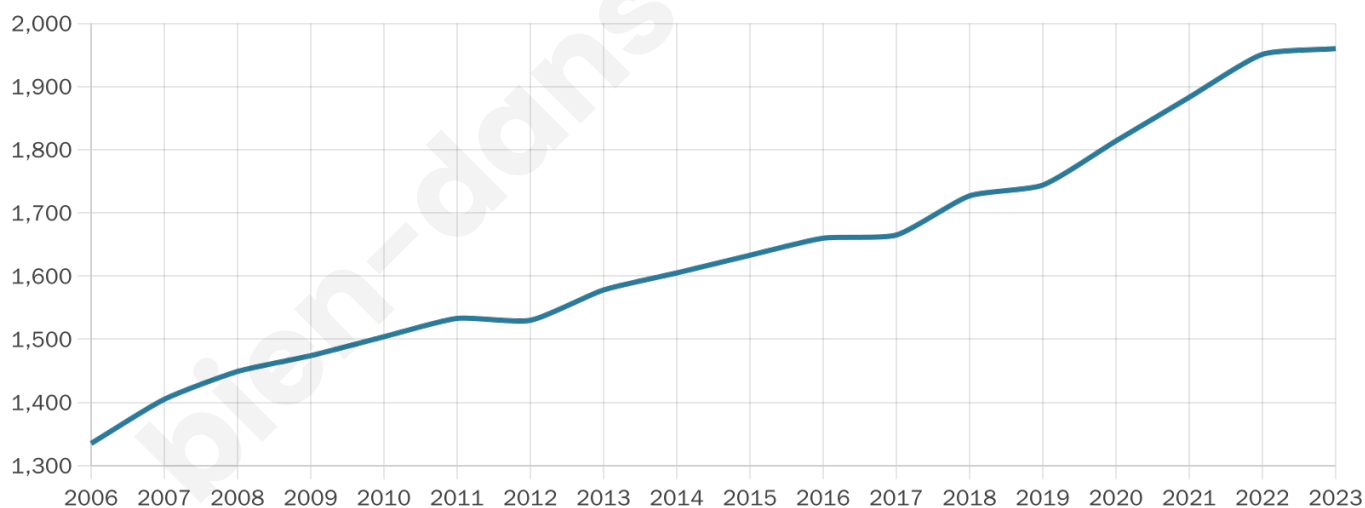
**70 h/km<sup>2</sup>**



Revenu moyen

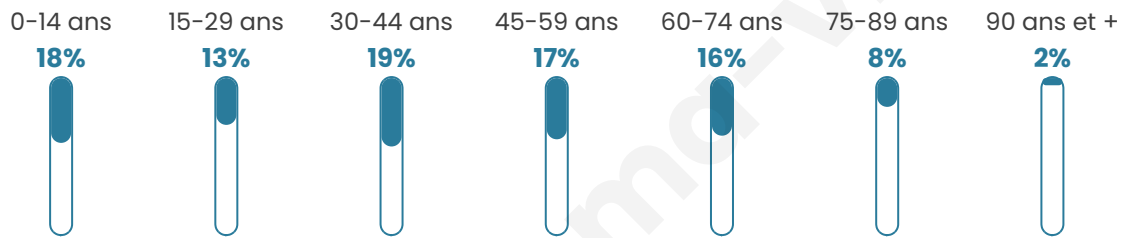
**21 990 €/an**

## Evolution du nombre d'habitants

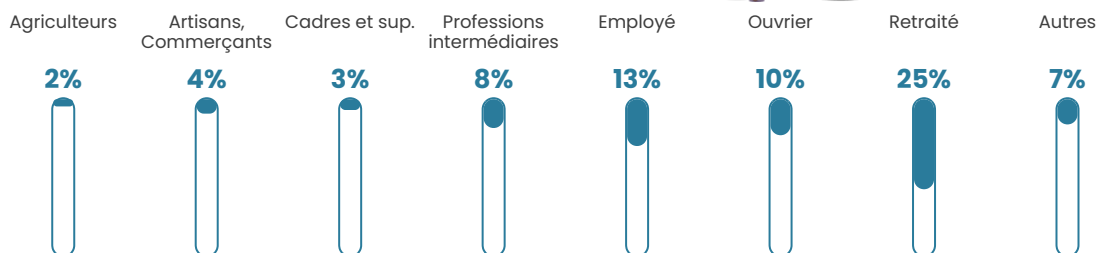


Sources : Institut national de la statistique et des études économiques (insee) selon Les dernières parutions officielles de 2024 portant sur les années 2020, 2021 et 2022.


## Tranche d'âge




## Activité professionnelle



## Niveau de diplôme



## Composition des ménages



# Profils électoraux

## Premier tour

	Marine LE PEN	30.12 %
	Emmanuel MACRON	27.77 %
	Jean-Luc MÉLENCHON	15.96 %
	Éric ZEMMOUR	6.13 %
	Yannick JADOT	5.23 %
	Valérie PÉCRESSE	4.42 %
	Nicolas DUPONT-AIGNAN	2.71 %
	Jean LASSALLE	2.34 %
	Anne HIDALGO	1.98 %
	Fabien ROUSSEL	1.44 %
	Philippe POUTOU	1.08 %
	Nathalie ARTHAUD	0.81 %



### 1 377 inscrits

Participation : 82.43%

Votes blancs : 1.59%

Votes nuls : 0.70%

## Second tour

	Emmanuel MACRON	50,1 %
	Marine LE PEN	49,9 %

### 1 378 inscrits

Participation : 82.66%

Votes blancs : 1.93%

Votes nuls : 7.99%

# Sécurité



Agressions physiques / sexuelles

0



Cambriolages

0



Vols / dégradations

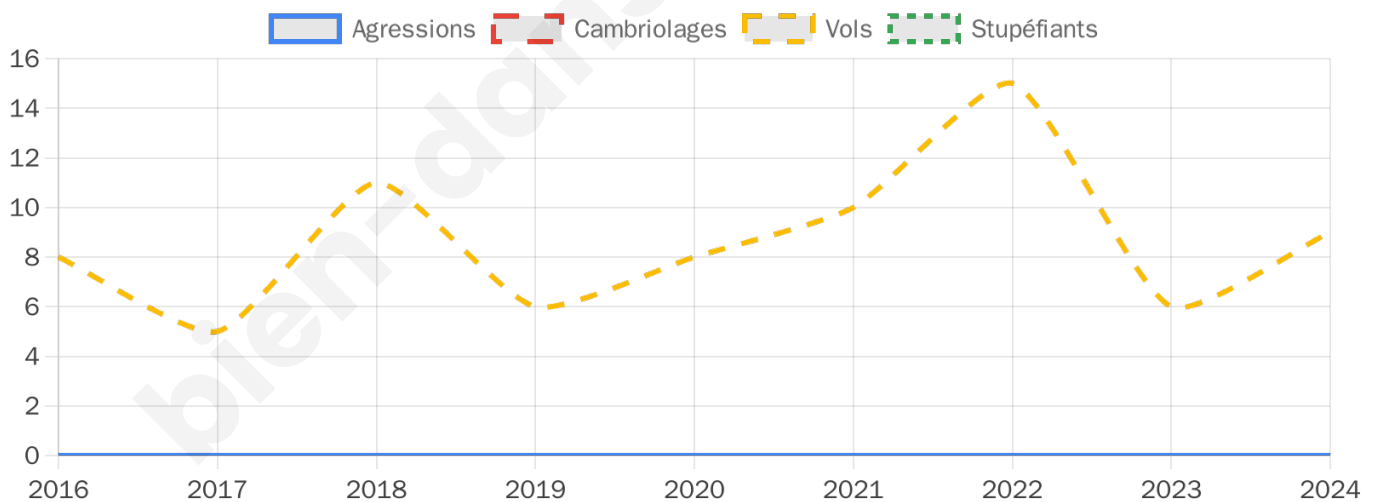
9



Stupéfiants

0

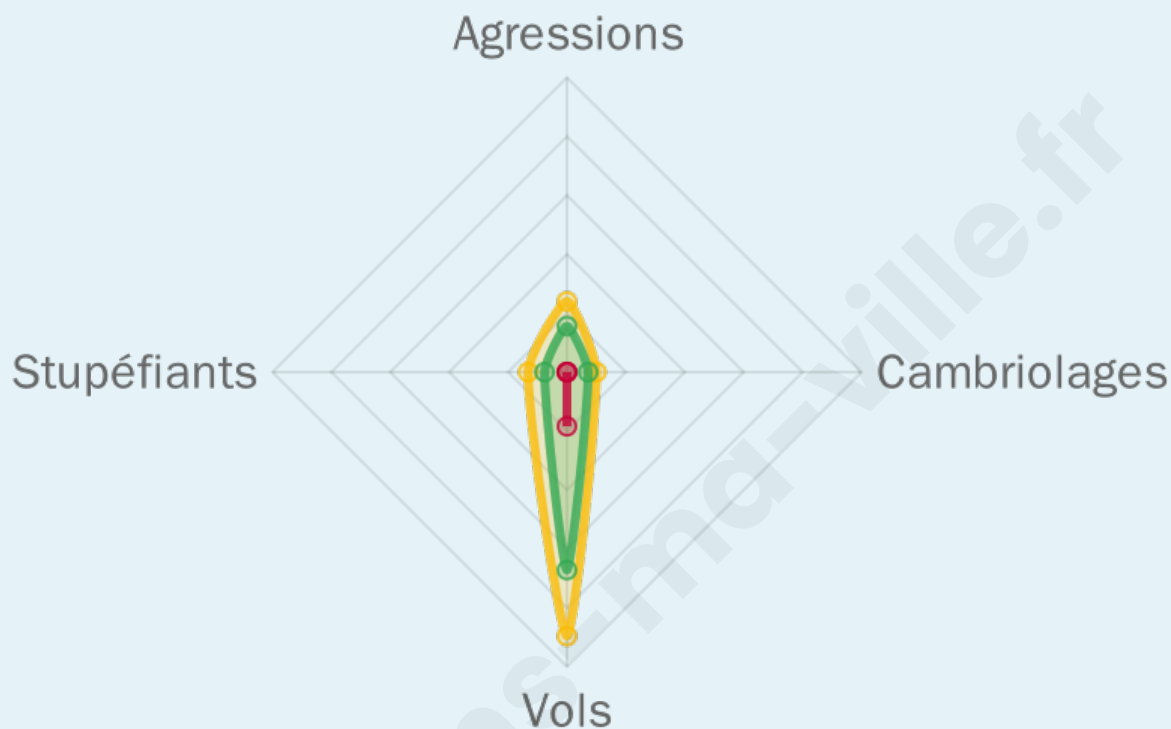
## Evolution du nombre d'infractions



## Pour comparer

(en proportion du nombre d'habitants)

■ Ville ■ Département ■ Région



Sources : Bases statistiques communale, départementale et régionale de la délinquance enregistrée par la police et la gendarmerie nationales selon les dernières parutions officielles de 2025 portant sur l'année 2024 ([data.gouv](https://data.gouv.fr)).

Agressions physiques / sexuelles : Violences sexuelles, coups et blessures volontaires intrafamiliaux, coups et blessures volontaires, autres coups, blessures volontaires et vols violents sans arme.

Cambriolages : Cambriolages de logements.

Vols : Vols avec armes, vols d'accessoires sur véhicules, vols dans les véhicules, vols de véhicules, vols sans violence contre des personnes, destructions, dégradations volontaires et escroqueries.

Stupéfiants : Trafic de stupéfiants dont (AFD) et usage de stupéfiants.

# Services à la population



## Commerce

Hypermarché	X <u>Les Sables-d'Olonne</u> 7km
Supermarché	X <u>Brem-sur-Mer</u> 6km
Superette	1
Boulangerie	1
Boucherie	X <u>Brem-sur-Mer</u> 6km
Restaurant	1
Garage	2
Station-service	X <u>Les Achards</u> 7km
Banque	X <u>L'Île-d'Olonne</u> 5km
La poste	1
Coiffeur	1
Tabac	X <u>Les Sables-d'Olonne</u> 7km
Bars / discothèque	1
Bibliothèque	X <u>Les Sables-d'Olonne</u> 8km
Cinéma	X <u>Les Sables-d'Olonne</u> 11km
Vétérinaire	X <u>Ceyrat</u> 3km



## Santé

Pharmacie	X <u>L'Île-d'Olonne</u> 5km
Hôpital	X <u>Les Sables-d'Olonne</u> 9km
Laboratoire d'analyses médicales	X <u>Les Sables-d'Olonne</u> 6km
Etablissement pour handicapé	X <u>Les Achards</u> 7km
EHPA	1
Médecin	X <u>Saint-Mathurin</u> 5km
Dentiste	X <u>L'Île-d'Olonne</u> 5km
Chirurgien	X <u>Les Sables-d'Olonne</u> 9km
Dermatologue	X <u>Les Sables-d'Olonne</u> 12km
Anesthésiste	X <u>Les Sables-d'Olonne</u> 9km
Gastro-entérologue	X <u>Les Sables-d'Olonne</u> 12km
Gynécologue	X <u>Les Sables-d'Olonne</u> 9km
Cancérologue	X <u>Nantes</u> 68km
Neurologue	X <u>La Roche-sur-Yon</u> 26km
Ophtalmologue	X <u>Les Sables-d'Olonne</u> 10km
ORL	X <u>Saint-Gilles-Croix-de-Vie</u> 16km
Cardiologue	X <u>Les Sables-d'Olonne</u> 9km
Pédiatre	X <u>Talmont-Saint-Hilaire</u> 17km
Pneumologue	X <u>Les Sables-d'Olonne</u> 9km
Psychologue	X <u>L'Aiguillon-sur-Vie</u> 10km
Radiologue	X <u>Les Sables-d'Olonne</u> 9km
Rhumatologue	X <u>Les Sables-d'Olonne</u> 7km
Sage-femme	X <u>Les Achards</u> 7km



## Éducation

Crèche	1
Ecole maternelle Public	X <u>Les Sables-d'Olonne</u> 7km
Ecole maternelle Privé	X <u>Aizenay</u> 18km
Ecole primaire Public	1
Ecole primaire Privé	1
Collège Public	X <u>Les Achards</u> 8km
Collège Privé	X <u>Les Achards</u> 8km
Lycée Public	X <u>Les Sables-d'Olonne</u> 9km
Lycée Privé	X <u>Les Sables-d'Olonne</u> 10km

2024 ([opendatasoft](#)) et FINISS Extraction du Fichier des établissements selon les dernières parutions officielles de 2025 portant sur l'année 2024 ([data.gouv](#)). Adresse et géolocalisation des établissements d'enseignement du premier et second degrés selon les dernières parutions officielles de 2025 portant sur l'année 2024 ([data.education.gouv](#))

bien-dans-ma-ville.fr

## Villes autour de Vairé

Ville	Habitants	Superficie	Pop densité	Pop active	Taux chômage	Revenu moyen	Prix immobilier
Saint-Julien-des-Landes	2 085	28 km <sup>2</sup>	74 h/km <sup>2</sup>	42.8%	4.1%	22 160 €/an	1 786 €/m <sup>2</sup>
L'Île-d'Olonne (2 avis)	2 802	19 km <sup>2</sup>	147 h/km <sup>2</sup>	46.3%	4.1%	23 620 €/an	2 193 €/m <sup>2</sup>
Landeveuille (1 avis)	1 519	13 km <sup>2</sup>	117 h/km <sup>2</sup>	44.5%	5%	22 640 €/an	2 359 €/m <sup>2</sup>
Les Achards (5 avis)	5 518	30 km <sup>2</sup>	184 h/km <sup>2</sup>	47.6%	3.3%	22 950 €/an	1 853 €/m <sup>2</sup>
La Chaize-Giraud	1 124	2 km <sup>2</sup>	562 h/km <sup>2</sup>	39.5%	3.6%	22 790 €/an	2 108 €/m <sup>2</sup>
Sainte-Foy (2 avis)	2 717	15 km <sup>2</sup>	181 h/km <sup>2</sup>	49%	3.9%	23 920 €/an	2 259 €/m <sup>2</sup>
Coëx (2 avis)	3 428	39 km <sup>2</sup>	88 h/km <sup>2</sup>	44%	4.8%	21 870 €/an	1 819 €/m <sup>2</sup>
Bretignolles-sur-Mer (7 avis)	5 344	27 km <sup>2</sup>	198 h/km <sup>2</sup>	30.7%	4.2%	24 800 €/an	3 119 €/m <sup>2</sup>
L'Aiguillon-sur-Vie (1 avis)	2 277	23 km <sup>2</sup>	99 h/km <sup>2</sup>	42.2%	3.5%	22 540 €/an	1 928 €/m <sup>2</sup>
Martinet (2 avis)	1 229	18 km <sup>2</sup>	68 h/km <sup>2</sup>	47.8%	4.7%	22 150 €/an	1 550 €/m <sup>2</sup>
Saint-Georges-de-Pointindoux	1 870	15 km <sup>2</sup>	125 h/km <sup>2</sup>	50.4%	3.2%	23 090 €/an	1 826 €/m <sup>2</sup>
Les Sables-d'Olonne (59 avis)	49 603	85 km <sup>2</sup>	584 h/km <sup>2</sup>	35.1%	4.4%	24 520 €/an	3 312 €/m <sup>2</sup>
Le Girouard	1 156	25 km <sup>2</sup>	46 h/km <sup>2</sup>	47.8%	3.9%	22 310 €/an	1 470 €/m <sup>2</sup>
Beaulieu-sous-la-Roche (2 avis)	2 421	25 km <sup>2</sup>	97 h/km <sup>2</sup>	45.6%	3.8%	23 060 €/an	1 614 €/m <sup>2</sup>
Grosbreuil (3 avis)	2 221	36 km <sup>2</sup>	62 h/km <sup>2</sup>	51.7%	3.9%	22 590 €/an	1 732 €/m <sup>2</sup>

bien-dans-ma-ville.fr



# Vous aimez votre ville ? Notez-la !

Et faites-nous part de vos remarques constructives



Avec

**BIEN** dans ma **VILLE** 