



Version web

Ville de Vailly

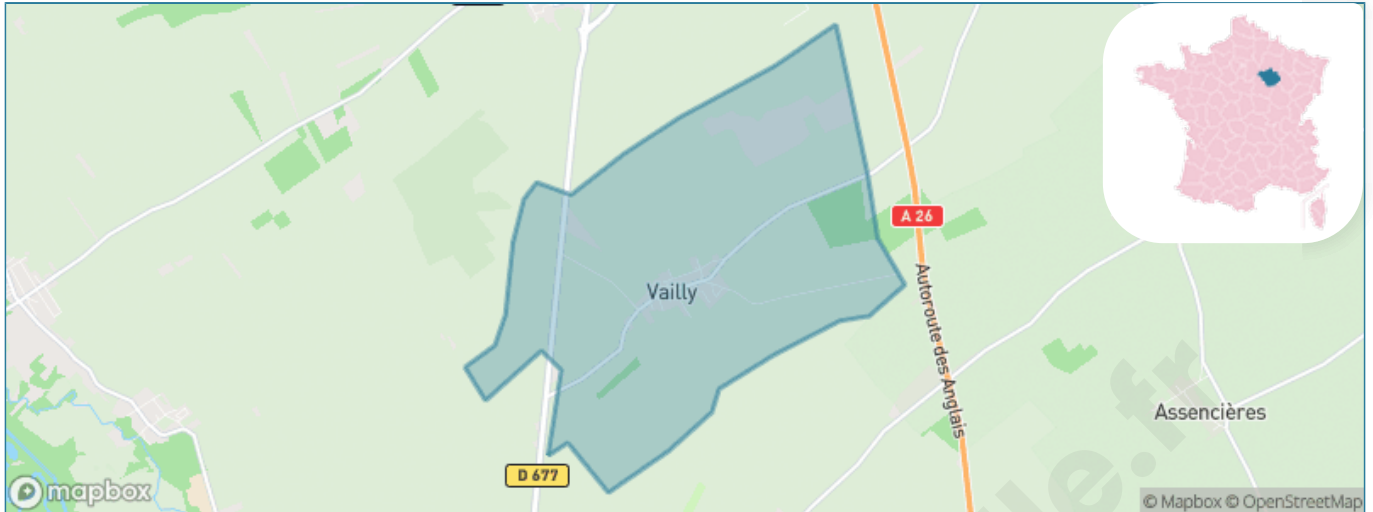
Présenté par

BIEN dans
ma **VILLE** 

Sommaire

Situation géographique	3
Statistiques sur la population	4
Evolution du nombre d'habitants	4
Tranche d'âge	5
0-14 ans	5
15-29 ans	5
30-44 ans	5
45-59 ans	5
60-74 ans	5
75-89 ans	5
90 ans et +	5
Activité professionnelle	5
Agriculteurs	5
Artisans, Commerçants	5
Cadres et sup.	5
Professions intermédiaires	5
Employé	5
Ouvrier	5
Retraité	5
Autres	5
Niveau de diplôme	6
Sans diplôme ou CEP	6
Brevet, BEPC, DNB	6
CAP-BEP ou équivalent	6
BAC ou équivalent	6
BAC+2	6
BAC+3 ou +4	6
BAC+5 ou plus	6
Composition des ménages	6
Couple sans enfant	6
Couple avec enfant(s)	6
Famille monoparentale	6
Colocation / Autre	6
Personnes seules	6
Profils électoraux	7
Premier tour	7
Sécurité	8
Evolution du nombre d'infractions	8
Pour comparer	9
Services à la population	10
Commerce	10
Éducation	10
Villes autour de Vailly	12

Situation géographique



i Informations clés

- **Région** : Grand Est
- **Département** : Aube
- **Code postal** : 10150
- **Superficie** : 11 km²



Statistiques sur la population



Nombre d'habitants

329



Age moyen

44 ans



Pop active

40.7%



Taux chômage

5.7%



Pop densité

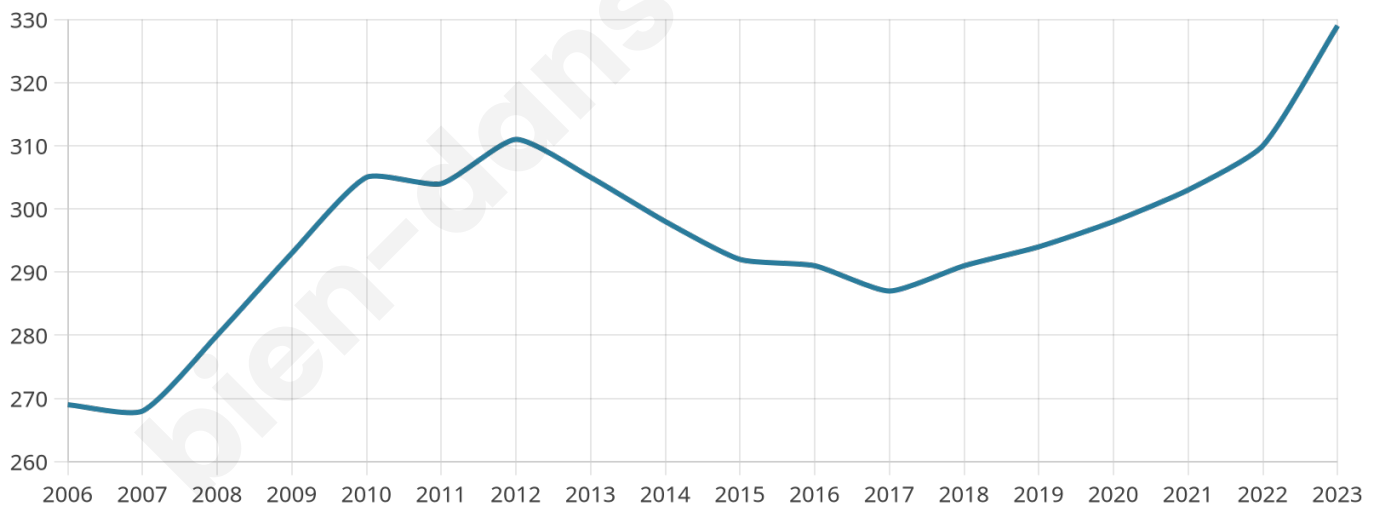
30 h/km²



Revenu moyen

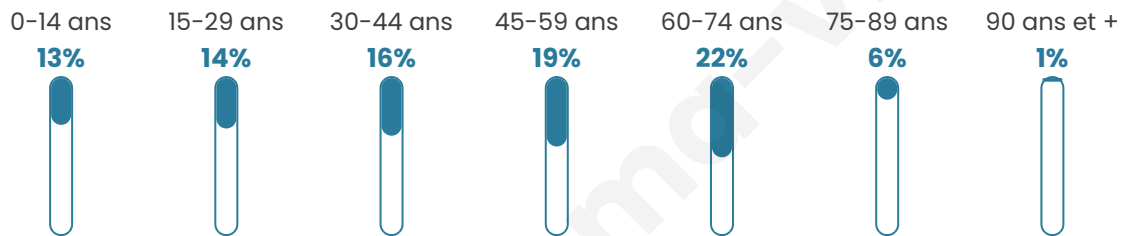
25 680 €/an

Evolution du nombre d'habitants

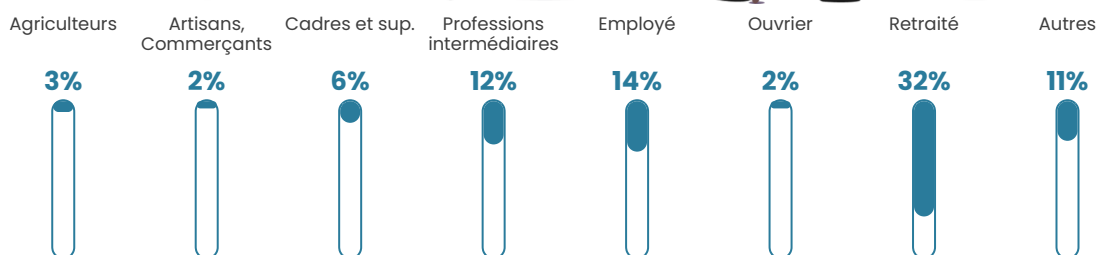


Sources : Institut national de la statistique et des études économiques (insee) selon Les dernières parutions officielles de 2024 portant sur les années 2020, 2021 et 2022.

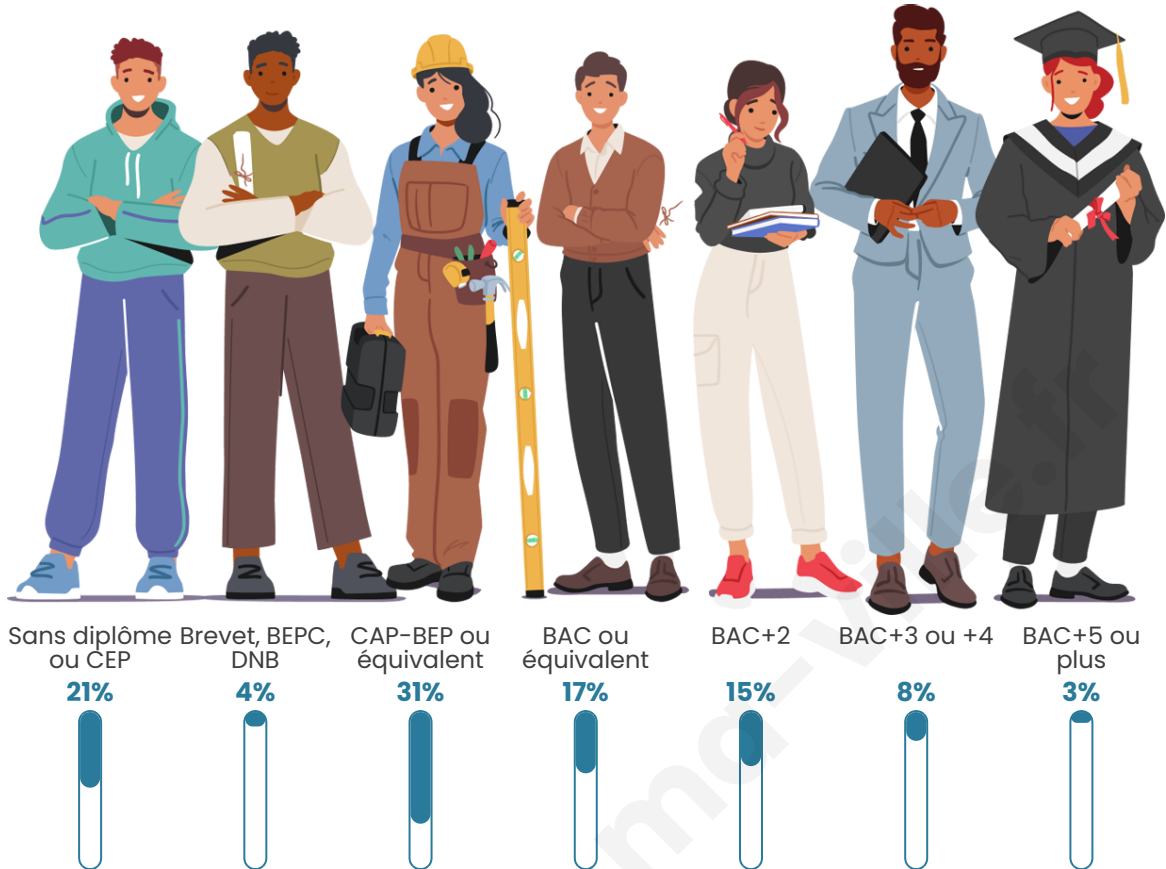
Tranche d'âge




Activité professionnelle



Niveau de diplôme




Composition des ménages



Profils électoraux

Premier tour

	Marine LE PEN	33.00 %
	Emmanuel MACRON	24.00 %
	Jean-Luc MÉLENCHON	10.50 %
	Éric ZEMMOUR	9.00 %
	Valérie PÉCRESSE	8.50 %
	Nicolas DUPONT-AIGNAN	3.50 %
	Fabien ROUSSEL	3.00 %
	Jean LASSALLE	3.00 %
	Yannick JADOT	2.50 %
	Anne HIDALGO	1.50 %
	Philippe POUTOU	1.50 %
	Nathalie ARTHAUD	0.00 %

257 inscrits

Participation : 80.54%

Votes blancs : 2.42%

Votes nuls : 0.97%

Second tour

	Emmanuel MACRON	50 %
	Marine LE PEN	50 %

257 inscrits

Participation : 86.38%

Votes blancs : 8.56%

Votes nuls : 2.25%

Sécurité



Agressions physiques / sexuelles

0



Cambriolages

0



Vols / dégradations

0



Stupéfiants

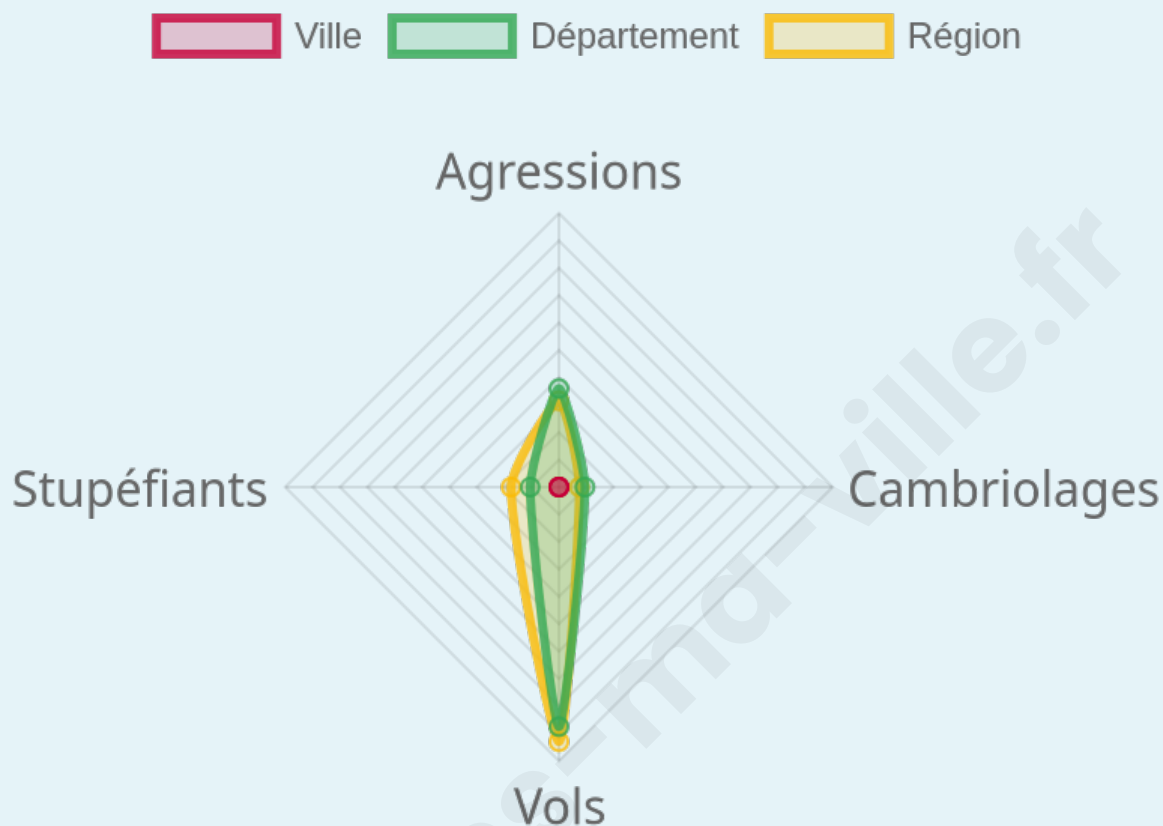
0

Evolution du nombre d'infractions



Pour comparer

(en proportion du nombre d'habitants)



Sources : Bases statistiques communale, départementale et régionale de la délinquance enregistrée par la police et la gendarmerie nationales selon les dernières parutions officielles de 2025 portant sur l'année 2024 ([data.gouv](https://data.gouv.fr)).

Agressions physiques / sexuelles : Violences sexuelles, coups et blessures volontaires intrafamiliaux, coups et blessures volontaires, autres coups, blessures volontaires et vols violents sans arme.

Cambriolages : Cambriolages de logements.

Vols : Vols avec armes, vols d'accessoires sur véhicules, vols dans les véhicules, vols de véhicules, vols sans violence contre des personnes, destructions, dégradations volontaires et escroqueries.

Stupéfiants : Trafic de stupéfiants dont (AFD) et usage de stupéfiants.

Services à la population



Commerce

Hypermarché	X <u>Saint-Parres-aux-Tertres</u> 8km
Supermarché	X <u>Creney-près-Troyes</u> 4km
Superette	X <u>Pont-Sainte-Marie</u> 5km
Boulangerie	X <u>Creney-près-Troyes</u> 4km
Boucherie	X <u>Creney-près-Troyes</u> 4km
Restaurant	X <u>Creney-près-Troyes</u> 4km
Garage	X <u>Creney-près-Troyes</u> 4km
Station-service	X <u>Pont-Sainte-Marie</u> 6km
Banque	X <u>Pont-Sainte-Marie</u> 6km
La poste	X <u>Feuges</u> 4km
Coiffeur	X <u>Creney-près-Troyes</u> 3km
Tabac	X <u>Waziers</u> 7km
Bars / discothèque	X <u>Pont-Sainte-Marie</u> 4km
Bibliothèque	X <u>Troyes</u> 7km
Cinéma	X <u>Pont-Sainte-Marie</u> 5km
Vétérinaire	X <u>Sainte-Maure</u> 5km



Santé

Pharmacie	X <u>Creney-près-Troyes</u> 4km
Hôpital	X <u>Pont-Sainte-Marie</u> 5km
Laboratoire d'analyses médicales	X <u>Troyes</u> 7km
Etablissement pour handicapé	X <u>La Chapelle-Saint-Luc</u> 7km
EHPA	X <u>Creney-près-Troyes</u> 4km
Médecin	X <u>Lavau</u> 5km
Dentiste	X <u>Creney-près-Troyes</u> 4km
Chirurgien	X <u>Troyes</u> 8km
Dermatologue	X <u>Troyes</u> 8km
Anesthésiste	X <u>Troyes</u> 8km
Gastro-entérologue	X <u>Troyes</u> 8km
Gynécologue	X <u>La Chapelle-Saint-Luc</u> 7km
Cancérologue	X <u>Auxerre</u> 74km
Neurologue	X <u>Troyes</u> 10km
Ophthalmologue	X <u>Troyes</u> 8km
ORL	X <u>Troyes</u> 8km
Cardiologue	X <u>Troyes</u> 7km
Pédiatre	X <u>La Chapelle-Saint-Luc</u> 9km
Pneumologue	X <u>Tonnerre</u> 58km
Psychologue	X <u>Troyes</u> 8km
Radiologue	X <u>Troyes</u> 8km
Rhumatologue	X <u>Troyes</u> 8km
Sage-femme	X <u>Lavau</u> 5km



Éducation

Crèche	X <u>Feuges</u> 4km
Ecole maternelle Public	X <u>Creney-près-Troyes</u> 4km
Ecole maternelle Privé	X <u>Avon</u> 102km
Ecole primaire Public	X <u>Creney-près-Troyes</u> 4km
Ecole primaire Privé	X <u>Troyes</u> 8km
Collège Public	X <u>Pont-Sainte-Marie</u> 5km
Collège Privé	X <u>Troyes</u> 8km
Lycée Public	X <u>Troyes</u> 7km
Lycée Privé	X <u>Sainte-Maure</u> 5km

Sources : Base Sirene des entreprises et de leurs établissements selon les dernières parutions officielles de 2025 portant sur l'année 2024 ([data.gouv](https://data.gouv.fr)). Liste, localisation et tarifs des professionnels de santé selon les dernières parutions officielles de 2025 portant sur l'année

2024 ([opendatasoft](#)) et FINISS Extraction du Fichier des établissements selon les dernières parutions officielles de 2025 portant sur l'année 2024 ([data.gouv](#)). Adresse et géolocalisation des établissements d'enseignement du premier et second degrés selon les dernières parutions officielles de 2025 portant sur l'année 2024 ([data.education.gouv](#))

bien-dans-ma-ville.fr

Villes autour de Vailly

Ville	Habitants	Superficie	Pop densité	Pop active	Taux chômage	Revenu moyen	Prix immobilier
Feuges (1 avis)	330	11 km ²	30 h/km ²	43.9%	2.4%	25 100 €/an	1 560 €/m ²
Creney-près-Troyes (3 avis)	2 013	15 km ²	134 h/km ²	40.8%	2.7%	25 060 €/an	1 557 €/m ²
Sainte-Maure (1 avis)	1 801	20 km ²	90 h/km ²	45.9%	3.1%	24 890 €/an	1 806 €/m ²
Pont-Sainte-Marie (1 avis)	5 249	4 km ²	1 312 h/km ²	40.5%	7.7%	19 740 €/an	1 658 €/m ²
Villechétif (4 avis)	947	12 km ²	79 h/km ²	45.5%	3.6%	27 500 €/an	1 798 €/m ²
Lavau (1 avis)	1 009	5 km ²	202 h/km ²	44.1%	4.1%	24 670 €/an	1 719 €/m ²
Saint-Benoît-sur-Seine	455	11 km ²	41 h/km ²	42.2%	2.6%	25 520 €/an	1 706 €/m ²
La Chapelle-Saint-Luc (5 avis)	12 648	10 km ²	1 265 h/km ²	37.3%	9.7%	16 420 €/an	1 487 €/m ²
Luyères (1 avis)	466	17 km ²	27 h/km ²	44.4%	3.9%	25 220 €/an	1 565 €/m ²
Assencières	190	7 km ²	27 h/km ²	52.1%	3.7%	21 900 €/an	990 €/m ²
Charmont-sous-Barbuise (1 avis)	1 053	38 km ²	28 h/km ²	51.2%	3%	26 350 €/an	1 540 €/m ²
Barberey-Saint-Sulpice (1 avis)	1 542	9 km ²	171 h/km ²	43.7%	4.2%	23 060 €/an	1 907 €/m ²
Aubeterre	398	11 km ²	36 h/km ²	54.5%	3%	23 270 €/an	1 602 €/m ²
Saint-Parres-aux-Tertres (6 avis)	3 223	11 km ²	293 h/km ²	40.7%	4.8%	23 550 €/an	1 934 €/m ²
Bouranton	633	8 km ²	79 h/km ²	43.3%	3.6%	23 970 €/an	1 549 €/m ²

bien-dans-ma-ville.fr



Vous aimez votre ville ? Notez-la !

Et faites-nous part de vos remarques constructives



Avec

BIEN dans ma **VILLE** 