



Version web

# Ville de Vacquiers

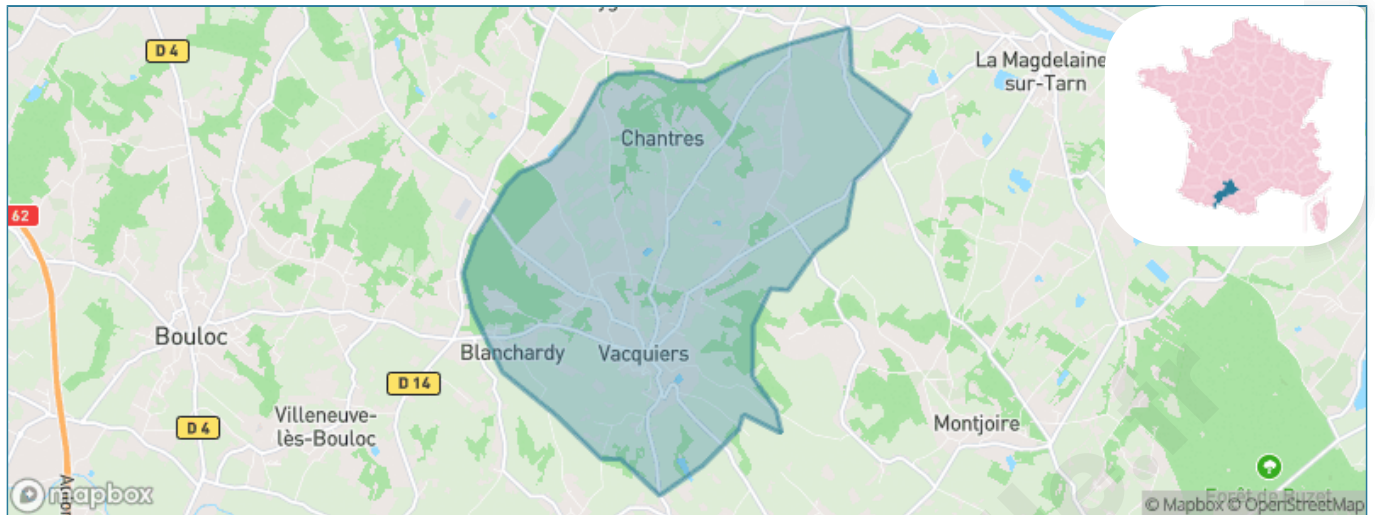
Présenté par

**BIEN** dans  
ma **VILLE** 

# Sommaire

Situation géographique .....	3
Statistiques sur la population .....	4
Evolution du nombre d'habitants .....	4
Tranche d'âge .....	5
0-14 ans .....	5
15-29 ans .....	5
30-44 ans .....	5
45-59 ans .....	5
60-74 ans .....	5
75-89 ans .....	5
90 ans et + .....	5
Activité professionnelle .....	5
Agriculteurs .....	5
Artisans, Commerçants .....	5
Cadres et sup. ....	5
Professions intermédiaires .....	5
Employé .....	5
Ouvrier .....	5
Retraité .....	5
Autres .....	5
Niveau de diplôme .....	6
Sans diplôme ou CEP .....	6
Brevet, BEPC, DNB .....	6
CAP-BEP ou équivalent .....	6
BAC ou équivalent .....	6
BAC+2 .....	6
BAC+3 ou +4 .....	6
BAC+5 ou plus .....	6
Composition des ménages .....	6
Couple sans enfant .....	6
Couple avec enfant(s) .....	6
Famille monoparentale .....	6
Colocation / Autre .....	6
Personnes seules .....	6
Profils électoraux .....	7
Premier tour .....	7
Sécurité .....	8
Evolution du nombre d'infractions .....	8
Pour comparer .....	9
Services à la population .....	10
Commerce .....	10
Éducation .....	10
Villes autour de Vacquiers .....	11

# Situation géographique



## i Informations clés

- **Région** : Occitanie
- **Département** : Haute-Garonne
- **Code postal** : 31340
- **Superficie** : 19 km<sup>2</sup>



# Statistiques sur la population



Nombre d'habitants

**1 492**



Age moyen

**43 ans**



Pop active

**46.3%**



Taux chômage

**3.2%**



Pop densité

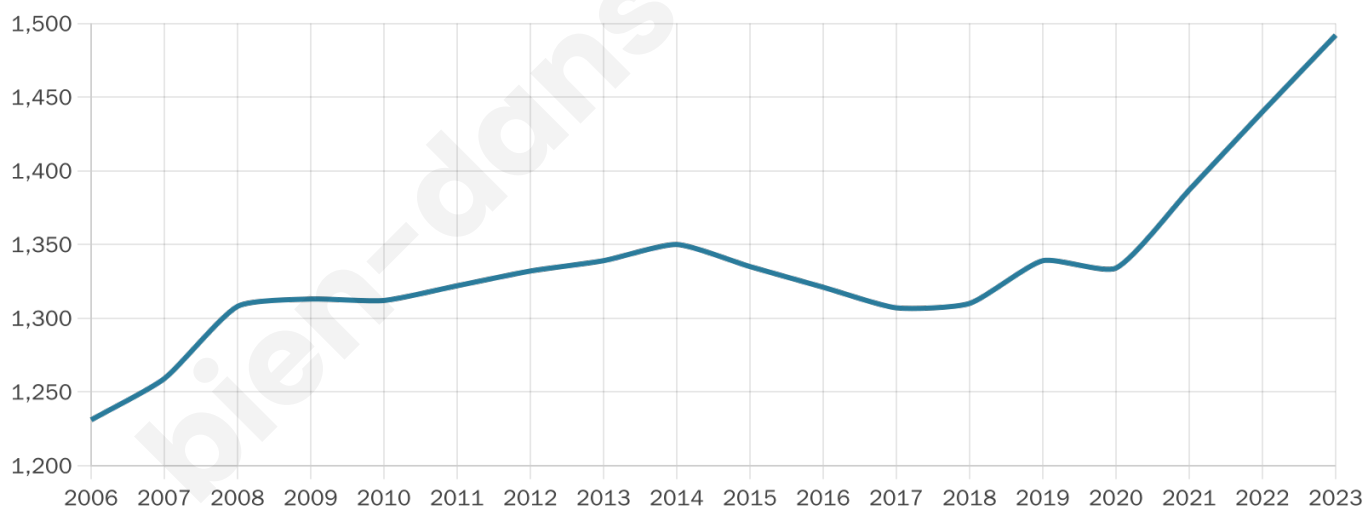
**79 h/km<sup>2</sup>**



Revenu moyen

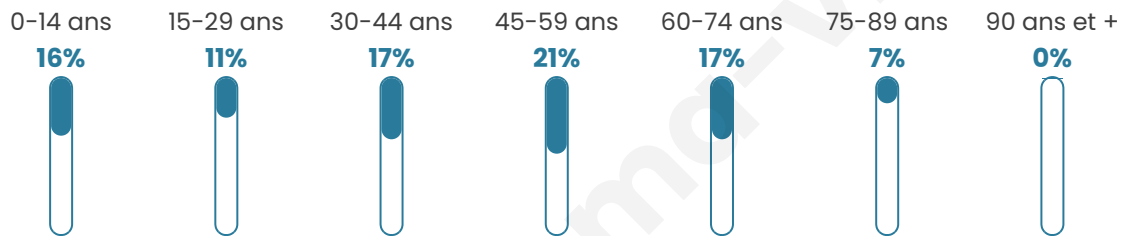
**26 760 €/an**

## Evolution du nombre d'habitants

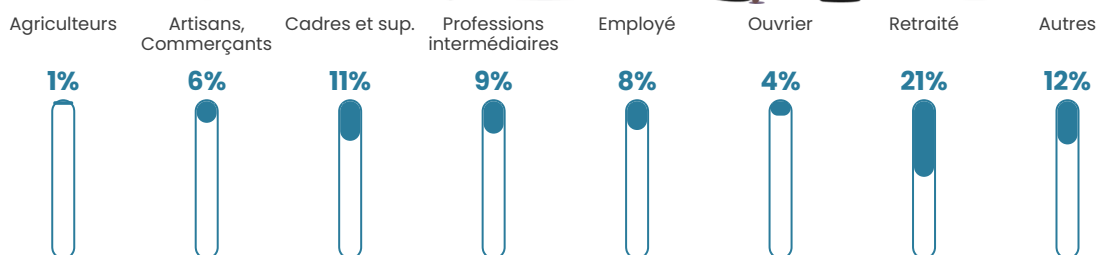


Sources : Institut national de la statistique et des études économiques (insee) selon Les dernières parutions officielles de 2024 portant sur les années 2020, 2021 et 2022.


## Tranche d'âge




## Activité professionnelle



## Niveau de diplôme













## Composition des ménages



# Profils électoraux

## Premier tour

	Emmanuel MACRON	32.40 %
	Marine LE PEN	20.66 %
	Jean-Luc MÉLENCHON	18.69 %
	Éric ZEMMOUR	8.10 %
	Jean LASSALLE	5.82 %
	Yannick JADOT	4.67 %
	Valérie PÉCRESE	4.05 %
	Nicolas DUPONT- AIGNAN	1.56 %
	Fabien ROUSSEL	1.45 %
	Anne HIDALGO	1.35 %
	Nathalie ARTHAUD	0.73 %
	Philippe POUTOU	0.52 %



### 1 151 inscrits

Participation : 84.54%

Votes blancs : 0.82%

Votes nuls : 0.21%

## Second tour

	Emmanuel MACRON	61,07 %
	Marine LE PEN	38,93 %

### 1 151 inscrits

Participation : 80.8%

Votes blancs : 6.13%

Votes nuls : 3.01%

# Sécurité



Agressions physiques / sexuelles

**0**



Cambriolages

**0**



Vols / dégradations

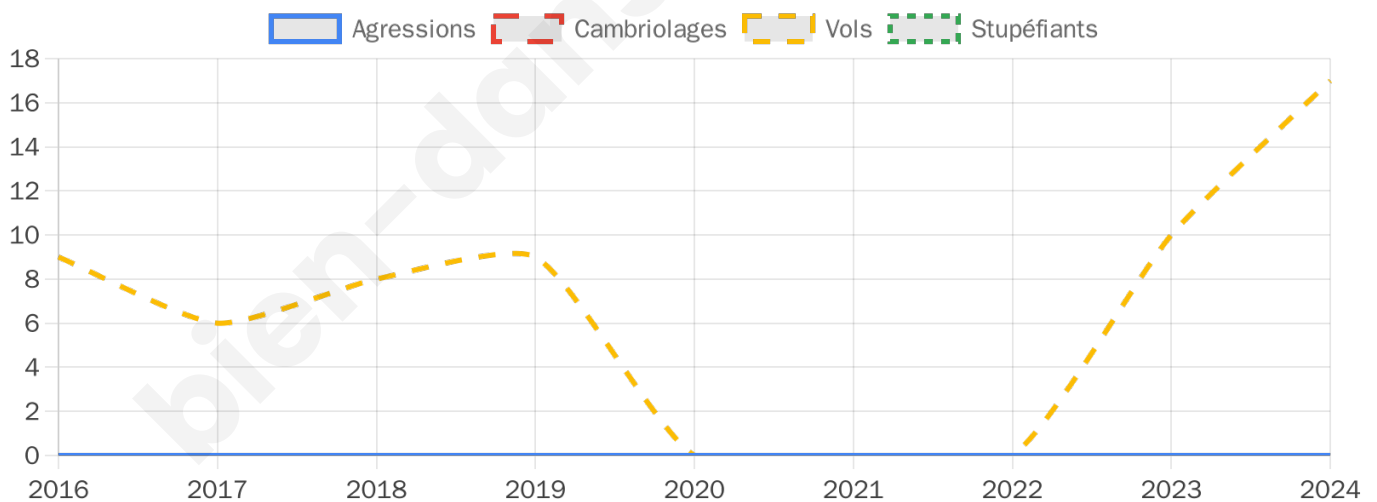
**17**



Stupéfiants

**0**

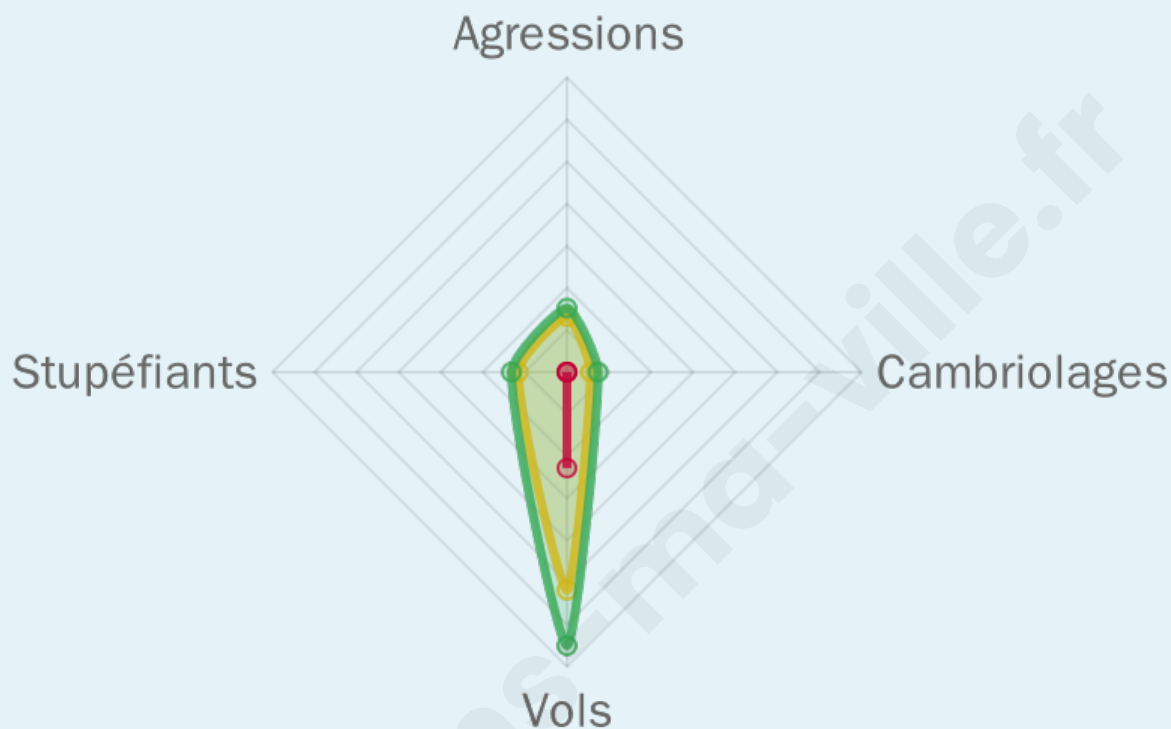
## Evolution du nombre d'infractions



## Pour comparer

(en proportion du nombre d'habitants)

■ Ville ■ Département ■ Région



Sources : Bases statistiques communale, départementale et régionale de la délinquance enregistrée par la police et la gendarmerie nationales selon les dernières parutions officielles de 2025 portant sur l'année 2024 ([data.gouv](https://data.gouv.fr)).

Agressions physiques / sexuelles : Violences sexuelles, coups et blessures volontaires intrafamiliaux, coups et blessures volontaires, autres coups, blessures volontaires et vols violents sans arme.

Cambriolages : Cambriolages de logements.

Vols : Vols avec armes, vols d'accessoires sur véhicules, vols dans les véhicules, vols de véhicules, vols sans violence contre des personnes, destructions, dégradations volontaires et escroqueries.

Stupéfiants : Trafic de stupéfiants dont (AFD) et usage de stupéfiants.

# Services à la population



## Commerce

Hypermarché	X <a href="#">Fenouillet</a> 10km
Supermarché	X <a href="#">Saint-Sauveur</a> 5km
Superette	1
Boulangerie	1
Boucherie	1
Restaurant	X <a href="#">Paulhac</a> 6km
Garage	6
Station-service	X <a href="#">Bouloc</a> 6km
Banque	X <a href="#">Bruguières</a> 7km
La poste	X <a href="#">Villariès</a> 1km
Coiffeur	1
Tabac	X <a href="#">Labastide-Saint-Sernin</a> 3km
Bars / discothèque	1
Bibliothèque	X <a href="#">Pechbonnieu</a> 7km
Cinéma	X <a href="#">Castelginest</a> 9km
Vétérinaire	X <a href="#">Bouloc</a> 6km



## Santé

Pharmacie	X <a href="#">Labastide-Saint-Sernin</a> 3km
Hôpital	X <a href="#">Fronton</a> 11km
Laboratoire d'analyses médicales	X <a href="#">Pechbonnieu</a> 7km
Etablissement pour handicapé	1
EHPA	X <a href="#">Cépet</a> 4km
Médecin	1
Dentiste	X <a href="#">Villariès</a> 2km
Chirurgien	X <a href="#">Saint-Jean</a> 13km
Dermatologue	X <a href="#">L'Union</a> 12km
Anesthésiste	X <a href="#">L'Union</a> 13km
Gastro-entérologue	X <a href="#">Saint-Jean</a> 13km
Gynécologue	X <a href="#">Saint-Jean</a> 13km
Cancérologue	X <a href="#">Saint-Jean</a> 13km
Neurologue	X <a href="#">L'Union</a> 12km
Ophtalmologue	X <a href="#">Bouloc</a> 7km
ORL	X <a href="#">Saint-Jean</a> 13km
Cardiologue	X <a href="#">Bondigoux</a> 10km
Pédiatre	X <a href="#">Aucamville</a> 11km
Pneumologue	X <a href="#">Fenouillet</a> 12km
Psychologue	X <a href="#">Montberon</a> 5km
Radiologue	X <a href="#">Saint-Alban</a> 10km
Rhumatologue	X <a href="#">Aucamville</a> 12km
Sage-femme	1



## Éducation

Crèche	X <a href="#">Villariès</a> 2km
Ecole maternelle Public	1
Ecole maternelle Privé	X <a href="#">Toulouse</a> 17km
Ecole primaire Public	1
Ecole primaire Privé	X <a href="#">Saint-Sauveur</a> 7km
Collège Public	X <a href="#">Gratentour</a> 6km
Collège Privé	X <a href="#">Saint-Jory</a> 10km
Lycée Public	X <a href="#">Fronton</a> 10km
Lycée Privé	X <a href="#">Montastruc-la-Conseillère</a> 9km

Sources : Base Sirene des entreprises et de leurs établissements selon les dernières parutions officielles de 2025 portant sur l'année 2024 ([data.gouv](#)). Liste, localisation et tarifs des professionnels de santé selon les dernières parutions officielles de 2025 portant sur l'année 2024 ([opendatasoft](#)) et FINISS Extraction du Fichier des établissements selon les dernières parutions officielles de 2025 portant sur l'année 2024 ([data.gouv](#)). Adresse et géolocalisation des établissements d'enseignement du premier et second degrés selon les dernières parutions officielles de 2025 portant sur l'année 2024 ([data.education.gouv](#))

## Villes autour de Vacquiers

Ville	Habitants	Superficie	Pop densité	Pop active	Taux chômage	Revenu moyen	Prix immobilier
Labastide-Saint-Sernin (2 avis)	1 925	5 km <sup>2</sup>	385 h/km <sup>2</sup>	54.1%	2.8%	27 030 €/an	2 459 €/m <sup>2</sup>
Montjoire (1 avis)	1 243	20 km <sup>2</sup>	62 h/km <sup>2</sup>	52.5%	3.2%	26 230 €/an	2 609 €/m <sup>2</sup>
Cépet (4 avis)	2 389	7 km <sup>2</sup>	341 h/km <sup>2</sup>	47.2%	4.2%	25 370 €/an	2 378 €/m <sup>2</sup>
Bazus (1 avis)	603	9 km <sup>2</sup>	67 h/km <sup>2</sup>	51.1%	3%	29 440 €/an	2 250 €/m <sup>2</sup>
Villeneuve-lès-Bouloc	1 687	12 km <sup>2</sup>	141 h/km <sup>2</sup>	49.9%	2.1%	26 490 €/an	2 159 €/m <sup>2</sup>
Montberon (2 avis)	3 158	6 km <sup>2</sup>	526 h/km <sup>2</sup>	51.2%	2.9%	27 790 €/an	2 633 €/m <sup>2</sup>
Bouloc (10 avis)	4 618	18 km <sup>2</sup>	257 h/km <sup>2</sup>	51.5%	3.3%	27 260 €/an	2 261 €/m <sup>2</sup>
Gargas	785	7 km <sup>2</sup>	112 h/km <sup>2</sup>	48.3%	1.8%	26 590 €/an	1 614 €/m <sup>2</sup>
Villariès	921	7 km <sup>2</sup>	132 h/km <sup>2</sup>	50.7%	2.6%	27 090 €/an	1 986 €/m <sup>2</sup>
Bruguères	6 202	9 km <sup>2</sup>	689 h/km <sup>2</sup>	49.1%	4.5%	25 540 €/an	2 170 €/m <sup>2</sup>
Gratentour (5 avis)	4 906	4 km <sup>2</sup>	1 227 h/km <sup>2</sup>	48.2%	4.3%	25 020 €/an	1 478 €/m <sup>2</sup>
Saint-Sauveur	2 243	7 km <sup>2</sup>	320 h/km <sup>2</sup>	46.6%	3.5%	24 280 €/an	2 163 €/m <sup>2</sup>
Saint-Loup-Cammas	2 334	3 km <sup>2</sup>	778 h/km <sup>2</sup>	51.1%	3.7%	29 020 €/an	2 535 €/m <sup>2</sup>
Villematier	1 133	15 km <sup>2</sup>	76 h/km <sup>2</sup>	47.3%	3.7%	24 590 €/an	2 613 €/m <sup>2</sup>
Pechbonnieu (3 avis)	4 922	7 km <sup>2</sup>	703 h/km <sup>2</sup>	47.2%	3.4%	26 860 €/an	2 527 €/m <sup>2</sup>

bien-dans-ma-ville.fr



# **Vous aimez votre ville ? Notez-la !**

Et faites-nous part de vos remarques constructives



Avec

**BIEN** dans ma **VILLE** 