



Version web

Ville de La Vacheresse-et- la-Rouillie

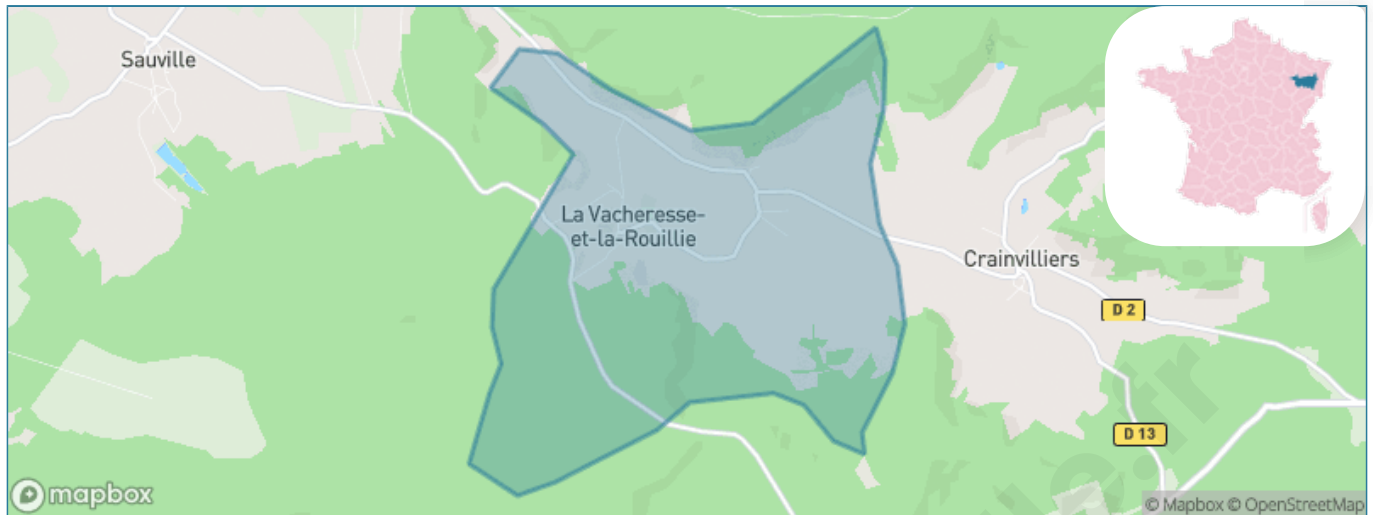
Présenté par

BIEN dans
ma **VILLE** 

Sommaire

Situation géographique	3
Statistiques sur la population	4
Evolution du nombre d'habitants	4
Tranche d'âge	5
0-14 ans	5
15-29 ans	5
30-44 ans	5
45-59 ans	5
60-74 ans	5
75-89 ans	5
90 ans et +	5
Activité professionnelle	5
Agriculteurs	5
Artisans, Commerçants	5
Cadres et sup.	5
Professions intermédiaires	5
Employé	5
Ouvrier	5
Retraité	5
Autres	5
Niveau de diplôme	6
Sans diplôme ou CEP	6
Brevet, BEPC, DNB	6
CAP-BEP ou équivalent	6
BAC ou équivalent	6
BAC+2	6
BAC+3 ou +4	6
BAC+5 ou plus	6
Composition des ménages	6
Couple sans enfant	6
Couple avec enfant(s)	6
Famille monoparentale	6
Colocation / Autre	6
Personnes seules	6
Profils électoraux	7
Premier tour	7
Sécurité	8
Evolution du nombre d'infractions	8
Pour comparer	9
Services à la population	10
Commerce	10
Éducation	10
Villes autour de La Vacheresse-et-la-Rouillie	12
Avis sur la ville de La Vacheresse-et-la-Rouillie	13
Moyenne par critère	13
Villes autour de La Vacheresse-et-la-Rouillie	13
Répartition des avis par note	13
Répartition des avis par note	13

Situation géographique



i Informations clés

- **Région** : Grand Est
- **Département** : Vosges
- **Code postal** : 88140
- **Superficie** : 9 km²



Statistiques sur la population



Nombre d'habitants

134



Age moyen

44 ans



Pop active

47%



Taux chômage

2.8%



Pop densité

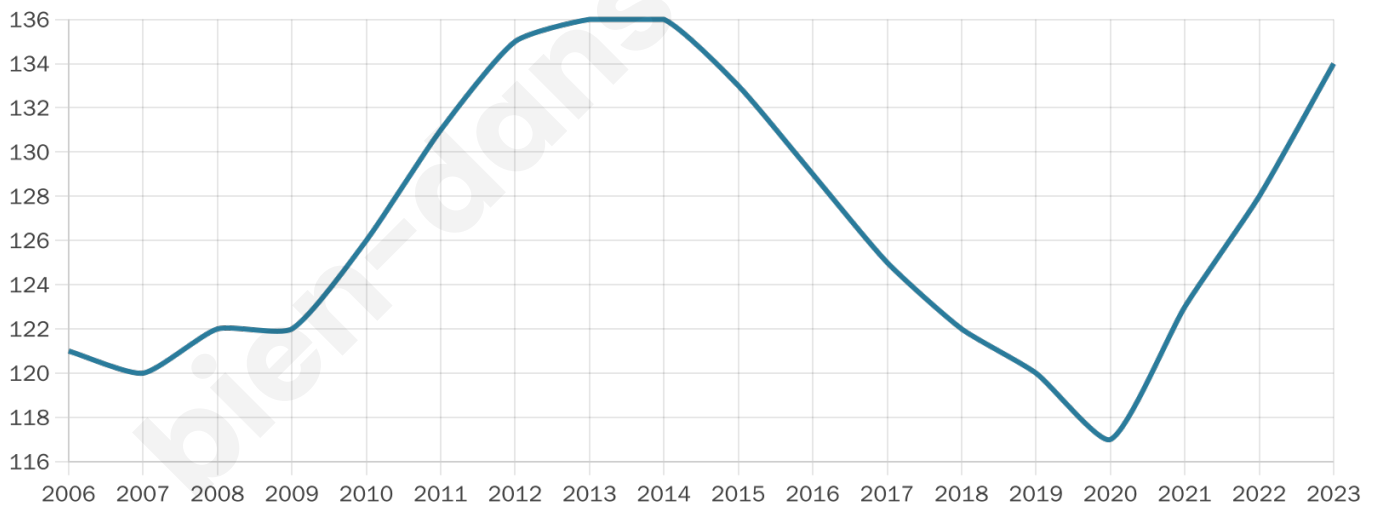
15 h/km²



Revenu moyen

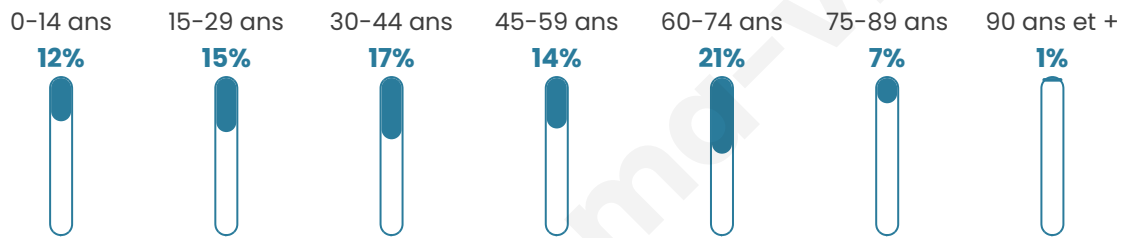
23 290 €/an

Evolution du nombre d'habitants

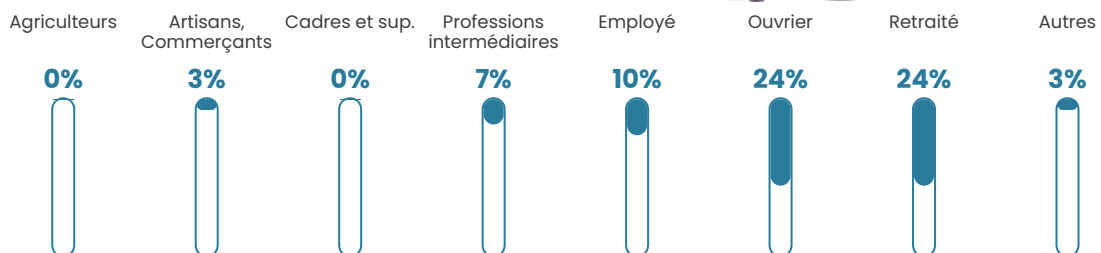


Sources : Institut national de la statistique et des études économiques (insee) selon Les dernières parutions officielles de 2024 portant sur les années 2020, 2021 et 2022.

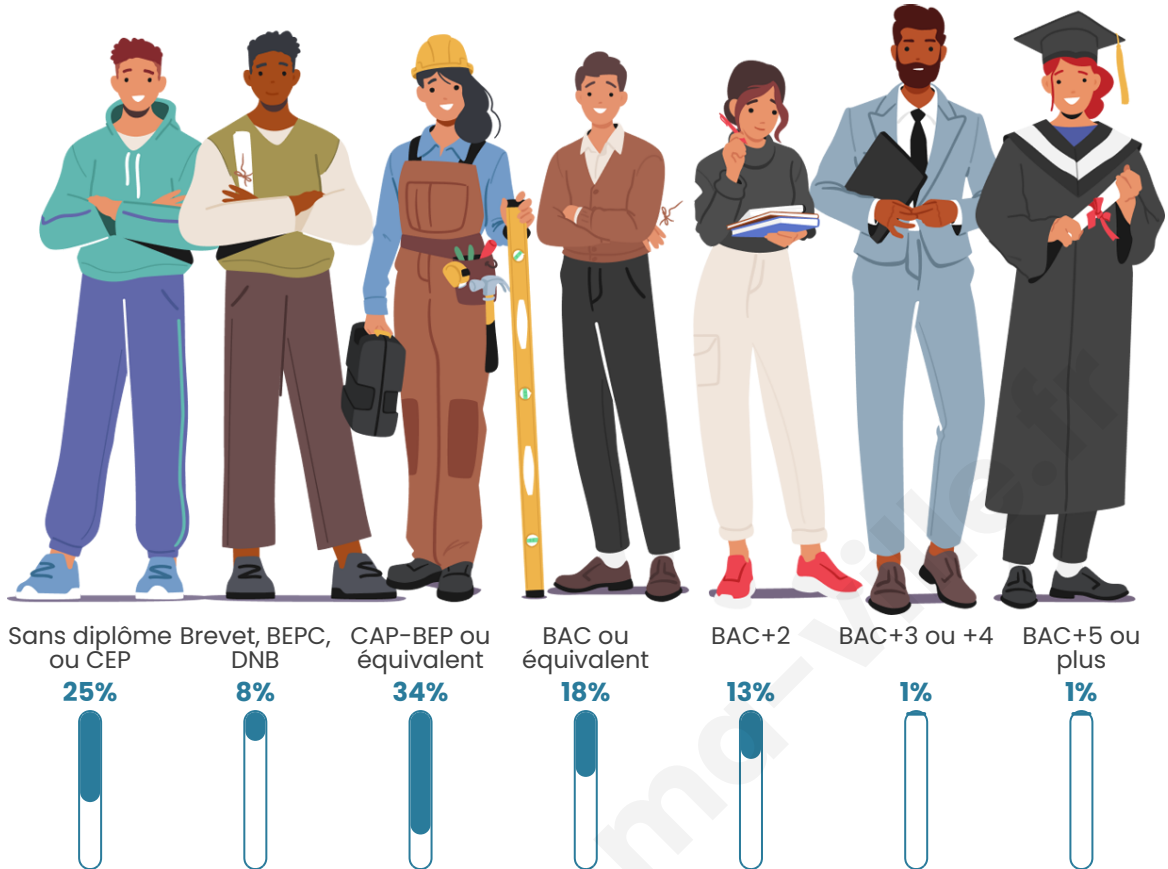
Tranche d'âge




Activité professionnelle



Niveau de diplôme















Composition des ménages



Profils électoraux

Premier tour

	Marine LE PEN	35.29 %
	Emmanuel MACRON	18.82 %
	Jean-Luc MÉLENCHON	15.29 %
	Jean LASSALLE	9.41 %
	Éric ZEMMOUR	4.71 %
	Valérie PÉCRESSE	4.71 %
	Yannick JADOT	3.53 %
	Nicolas DUPONT-AIGNAN	3.53 %
	Fabien ROUSSEL	2.35 %
	Anne HIDALGO	1.18 %
	Philippe POUTOU	1.18 %
	Nathalie ARTHAUD	0.00 %



105 inscrits

Participation : 81.9%

Votes blancs : 1.16%

Votes nuls : 0.00%

Second tour

	Emmanuel MACRON	37,33 %
	Marine LE PEN	62,67 %

105 inscrits

Participation : 81.9%

Votes blancs : 8.14%

Votes nuls : 4.65%

Sécurité



Agressions physiques / sexuelles

0



Cambriolages

0



Vols / dégradations

0



Stupéfiants

0

Evolution du nombre d'infractions



Pour comparer

(en proportion du nombre d'habitants)



Sources : Bases statistiques communale, départementale et régionale de la délinquance enregistrée par la police et la gendarmerie nationales selon les dernières parutions officielles de 2025 portant sur l'année 2024 ([data.gouv](https://data.gouv.fr)).

Agressions physiques / sexuelles : Violences sexuelles, coups et blessures volontaires intrafamiliaux, coups et blessures volontaires, autres coups, blessures volontaires et vols violents sans arme.

Cambriolages : Cambriolages de logements.

Vols : Vols avec armes, vols d'accessoires sur véhicules, vols dans les véhicules, vols de véhicules, vols sans violence contre des personnes, destructions, dégradations volontaires et escroqueries.

Stupéfiants : Trafic de stupéfiants dont (AFD) et usage de stupéfiants.

Services à la population



Commerce

Hypermarché	X Contrexéville 9km
Supermarché	X Lamarche 8km
Superette	X Bulgnéville 8km
Boulangerie	X Saint-Ouen-lès-Parey 4km
Boucherie	X Bulgnéville 8km
Restaurant	X Martigny-les-Bains 5km
Garage	X Martigny-les-Bains 5km
Station-service	X Lamarche 9km
Banque	X Bulgnéville 7km
La poste	X Bulgnéville 7km
Coiffeur	X Martigny-les-Bains 5km
Tabac	X Vittel 13km
Bars / discothèque	X Robécourt 7km
Bibliothèque	X Bourbonne-les-Bains 22km
Cinéma	X Vittel 13km
Vétérinaire	X Martigny-les-Bains 5km



Santé

Pharmacie	X Martigny-les-Bains 6km
Hôpital	X Vittel 14km
Laboratoire d'analyses médicales	X Vittel 13km
Etablissement pour handicapé	X Contrexéville 9km
EHPA	X Martigny-les-Bains 6km
Médecin	X Martigny-les-Bains 5km
Dentiste	X Bulgnéville 8km
Chirurgien	X Neufchâteau 25km
Dermatologue	X Neufchâteau 24km
Anesthésiste	X Langres 46km
Gastro-entérologue	X Langres 46km
Gynécologue	X Coussey 30km
Cancérologue	X Nancy 67km
Neurologue	X Chaumont 48km
Ophthalmologue	X Bulgnéville 8km
ORL	X Chaumont 48km
Cardiologue	X Vittel 13km
Pédiatre	X Épinal 49km
Pneumologue	X Langres 46km
Psychologue	X Vittel 13km
Radiologue	X Vittel 14km
Rhumatologue	X Neufchâteau 24km
Sage-femme	X Bulgnéville 8km



Éducation

Crèche	X Saulxures-lès-Bulgnéville 6km
Ecole maternelle Public	X Bulgnéville 7km
Ecole maternelle Privé	X Domrémy-la-Pucelle 34km
Ecole primaire Public	X Saint-Ouen-lès-Parey 4km
Ecole primaire Privé	X Mandres-sur-Vair 11km
Collège Public	X Contrexéville 9km
Collège Privé	X Martigny-les-Bains 6km
Lycée Public	X Contrexéville 9km
Lycée Privé	X Mandres-sur-Vair 11km

Sources : Base Sirene des entreprises et de leurs établissements selon les dernières parutions officielles de 2025 portant sur l'année 2024 ([data.gouv](#)). Liste, localisation et tarifs des professionnels de santé selon les dernières parutions officielles de 2025 portant sur l'année

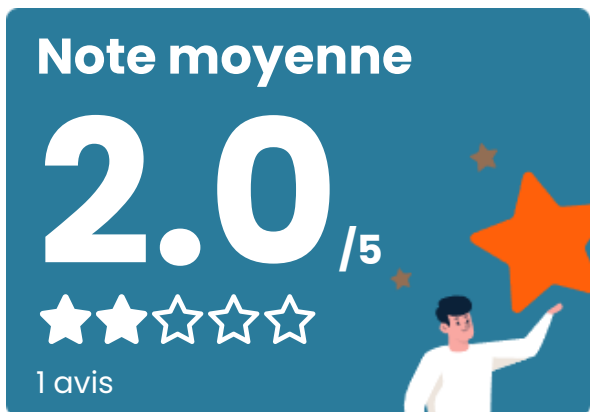
2024 ([opendatasoft](#)) et FINISS Extraction du Fichier des établissements selon les dernières parutions officielles de 2025 portant sur l'année 2024 ([data.gouv](#)). Adresse et géolocalisation des établissements d'enseignement du premier et second degrés selon les dernières parutions officielles de 2025 portant sur l'année 2024 ([data.education.gouv](#))

bien-dans-ma-ville.fr

Villes autour de La Vacheresse-et-la-Rouillie

Ville	Habitants	Superficie	Pop densité	Pop active	Taux chômage	Revenu moyen	Prix immobilier
Crainvilliers	182	10 km ²	18 h/km ²	45.6%	6%	21 630 €/an	1 139 €/m ²
Saint-Ouen-lès-Parey (1 avis)	487	21 km ²	23 h/km ²	46.8%	5.7%	20 530 €/an	881 €/m ²
Sauville	168	14 km ²	12 h/km ²	50.6%	4.8%	20 620 €/an	792 €/m ²
Urville	54	4 km ²	14 h/km ²	59.3%	3.7%	NC	637 €/m ²
Villotte	116	8 km ²	15 h/km ²	49.1%	6.9%	20 850 €/an	611 €/m ²
Saulxures-lès-Bulgnéville (1 avis)	227	9 km ²	25 h/km ²	54.2%	7%	21 560 €/an	904 €/m ²
Martigny-les-Bains	807	29 km ²	28 h/km ²	38.3%	5.1%	21 280 €/an	864 €/m ²
Aïngeville	60	5 km ²	12 h/km ²	46.7%	1.7%	NC	1 145 €/m ²
Suriauville	200	13 km ²	15 h/km ²	47%	3%	22 530 €/an	1 250 €/m ²
Robécourt	104	8 km ²	13 h/km ²	38.5%	6.7%	21 380 €/an	543 €/m ²
Tollaincourt	116	14 km ²	8 h/km ²	43.1%	5.2%	21 140 €/an	516 €/m ²
Vrécourt	341	12 km ²	28 h/km ²	50.4%	6.5%	21 830 €/an	630 €/m ²
Rozières-sur-Mouzon	69	4 km ²	17 h/km ²	30.4%	5.8%	NC	423 €/m ²
Vaudoncourt	146	5 km ²	29 h/km ²	52.1%	2.1%	23 750 €/an	995 €/m ²
Malaincourt	80	6 km ²	13 h/km ²	42.5%	2.5%	NC	557 €/m ²

Avis sur la ville de La Vacheresse-et-la-Rouillie



Moyenne par critère



Villes autour de La Vacheresse-et-la-Rouillie

Ville	Note globale	Sécurité	Éducation	Sport Loisir	Environnement	Vie pratique
Crainvilliers	-	-	-	-	-	-
Saint-Ouen-lès-Parey (1 avis)	1.8	2.0	2.0	0.0	4.0	1.0
Sauville	-	-	-	-	-	-
Urville	-	-	-	-	-	-
Villotte	-	-	-	-	-	-
Saulxures-lès-Bulgnéville (1 avis)	3.8	4.0	4.0	3.0	5.0	3.0
Martigny-les-Bains	-	-	-	-	-	-
Aingeville	-	-	-	-	-	-
Suriauville	-	-	-	-	-	-
Robécourt	-	-	-	-	-	-
Tollaincourt	-	-	-	-	-	-
Vrécourt	-	-	-	-	-	-
Rozières-sur-Mouzon	-	-	-	-	-	-
Vaudoncourt	-	-	-	-	-	-
Malaincourt	-	-	-	-	-	-



Vous aimez votre ville ? Notez-la !

Et faites-nous part de vos remarques constructives



Avec

BIEN dans ma **VILLE** 