



Version web

Ville de Vacheresse

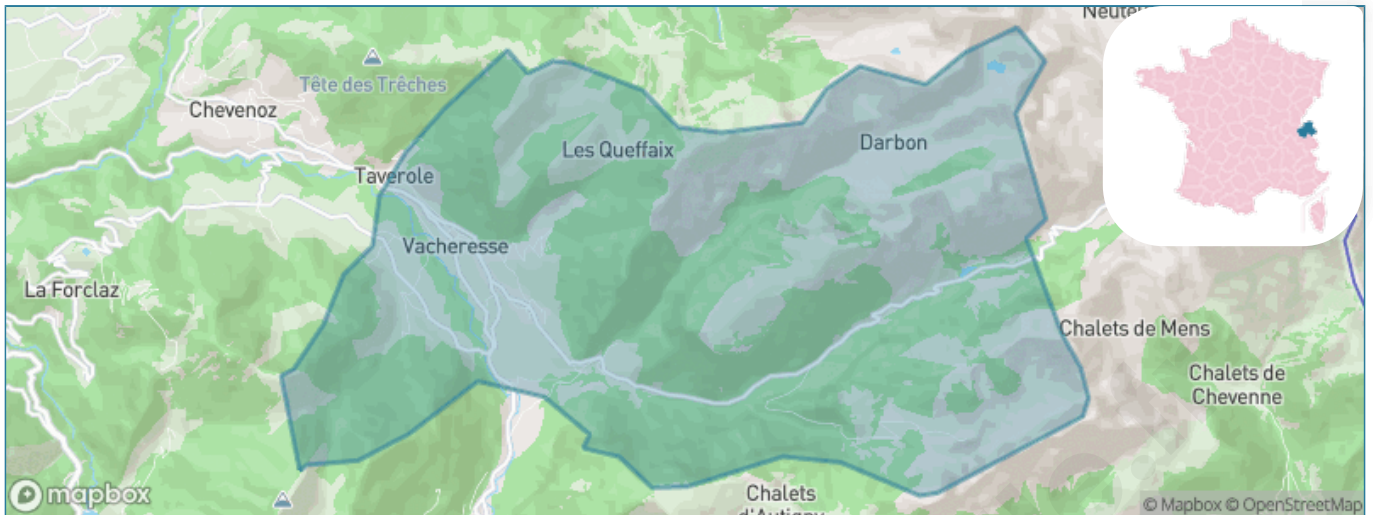
Présenté par

BIEN dans
ma **VILLE** 

Sommaire

| | |
|---|----|
| Situation géographique | 3 |
| Statistiques sur la population | 4 |
| Evolution du nombre d'habitants | 4 |
| Tranche d'âge | 5 |
| 0-14 ans | 5 |
| 15-29 ans | 5 |
| 30-44 ans | 5 |
| 45-59 ans | 5 |
| 60-74 ans | 5 |
| 75-89 ans | 5 |
| 90 ans et + | 5 |
| Activité professionnelle | 5 |
| Agriculteurs | 5 |
| Artisans, Commerçants | 5 |
| Cadres et sup. | 5 |
| Professions intermédiaires | 5 |
| Employé | 5 |
| Ouvrier | 5 |
| Retraité | 5 |
| Autres | 5 |
| Niveau de diplôme | 6 |
| Sans diplôme ou CEP | 6 |
| Brevet, BEPC, DNB | 6 |
| CAP-BEP ou équivalent | 6 |
| BAC ou équivalent | 6 |
| BAC+2 | 6 |
| BAC+3 ou +4 | 6 |
| BAC+5 ou plus | 6 |
| Composition des ménages | 6 |
| Couple sans enfant | 6 |
| Couple avec enfant(s) | 6 |
| Famille monoparentale | 6 |
| Colocation / Autre | 6 |
| Personnes seules | 6 |
| Profils électoraux | 7 |
| Premier tour | 7 |
| Sécurité | 8 |
| Evolution du nombre d'infractions | 8 |
| Pour comparer | 9 |
| Services à la population | 10 |
| Commerce | 10 |
| Éducation | 10 |
| Villes autour de Vacheresse | 11 |

Situation géographique



i Informations clés

- **Région** : Auvergne-Rhône-Alpes
- **Département** : Haute-Savoie
- **Code postal** : 74360
- **Superficie** : 31 km²



haute
savoie
le Département

Statistiques sur la population



Nombre d'habitants

939



Age moyen

42 ans



Pop active

47.5%



Taux chômage

4.3%



Pop densité

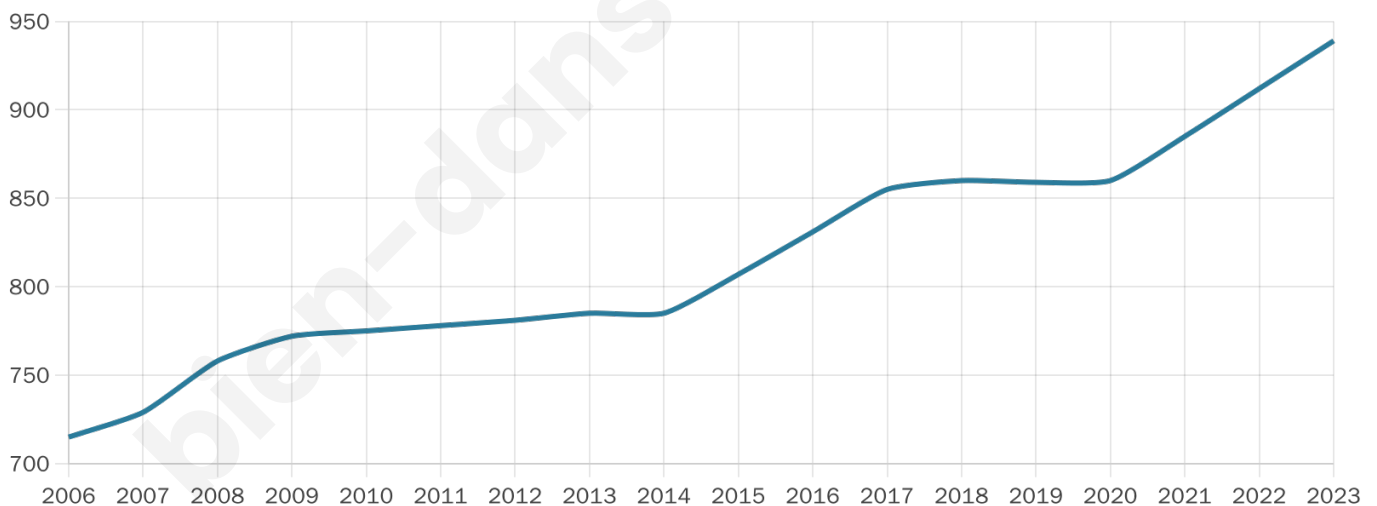
30 h/km²



Revenu moyen

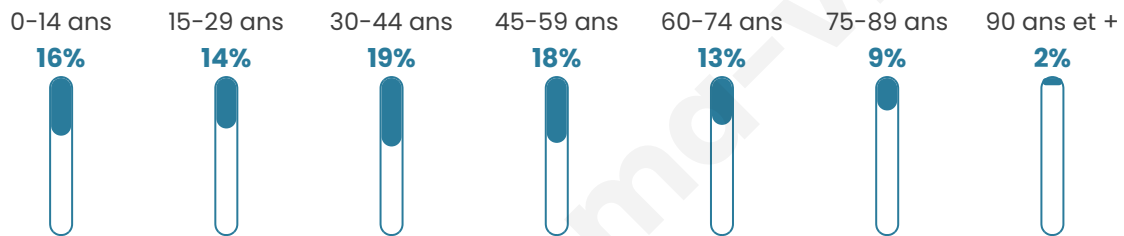
26 090 €/an

Evolution du nombre d'habitants

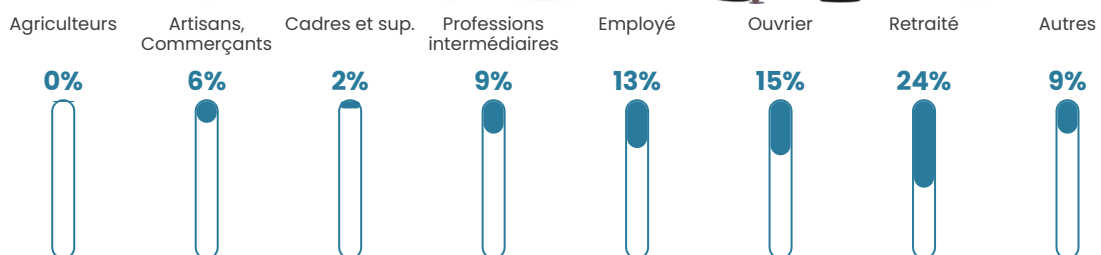


Sources : Institut national de la statistique et des études économiques (insee) selon Les dernières parutions officielles de 2024 portant sur les années 2020, 2021 et 2022.


Tranche d'âge




Activité professionnelle



Niveau de diplôme




Composition des ménages



Profils électoraux

Premier tour

| | | |
|---|-----------------------|---------|
|  | Marine LE PEN | 31.34 % |
|  | Emmanuel MACRON | 18.10 % |
|  | Jean-Luc MÉLENCHON | 13.99 % |
|  | Jean LASSALLE | 8.96 % |
|  | Éric ZEMMOUR | 8.02 % |
|  | Yannick JADOT | 5.04 % |
|  | Valérie PÉCRESE | 5.04 % |
|  | Nicolas DUPONT-AIGNAN | 4.66 % |
|  | Fabien ROUSSEL | 2.24 % |
|  | Anne HIDALGO | 1.12 % |
|  | Philippe POUTOU | 1.12 % |
|  | Nathalie ARTHAUD | 0.37 % |



691 inscrits

Participation : 79.31%

Votes blancs : 1.28%

Votes nuls : 0.91%

Second tour

| | | |
|---|-----------------|---------|
|  | Emmanuel MACRON | 41,61 % |
|  | Marine LE PEN | 58,39 % |

691 inscrits

Participation : 76.85%

Votes blancs : 6.59%

Votes nuls : 2.45%

Sécurité



Agressions physiques / sexuelles

0



Cambriolages

0



Vols / dégradations

0



Stupéfiants

0

Evolution du nombre d'infractions



Pour comparer

(en proportion du nombre d'habitants)



Sources : Bases statistiques communale, départementale et régionale de la délinquance enregistrée par la police et la gendarmerie nationales selon les dernières parutions officielles de 2025 portant sur l'année 2024 ([data.gouv](https://data.gouv.fr)).

Agressions physiques / sexuelles : Violences sexuelles, coups et blessures volontaires intrafamiliaux, coups et blessures volontaires, autres coups, blessures volontaires et vols violents sans arme.

Cambriolages : Cambriolages de logements.

Vols : Vols avec armes, vols d'accessoires sur véhicules, vols dans les véhicules, vols de véhicules, vols sans violence contre des personnes, destructions, dégradations volontaires et escroqueries.

Stupéfiants : Trafic de stupéfiants dont (AFD) et usage de stupéfiants.

Services à la population



Commerce

| | |
|--------------------|--|
| Hypermarché | X Vinzier 6km |
| Supermarché | X Évian-les-Bains 10km |
| Superette | X Bernex 3km |
| Boulangerie | X Bernex 3km |
| Boucherie | X Vinzier 6km |
| Restaurant | 3 |
| Garage | 1 |
| Station-service | X Vinzier 4km |
| Banque | X Saint-Paul-en-Chablais 6km |
| La poste | X Saint-Paul-en-Chablais 6km |
| Coiffeur | 1 |
| Tabac | X Thollon-les-Mémises 6km |
| Bars / discothèque | 1 |
| Bibliothèque | X Abondance 7km |
| Cinéma | X Thollon-les-Mémises 7km |
| Vétérinaire | 2 |



Santé

| | |
|----------------------------------|---|
| Pharmacie | X Abondance 6km |
| Hôpital | X Thonon-les-Bains 16km |
| Laboratoire d'analyses médicales | X Évian-les-Bains 10km |
| Etablissement pour handicapé | X Thonon-les-Bains 14km |
| EHPA | 1 |
| Médecin | X Vinzier 5km |
| Dentiste | X Vinzier 5km |
| Chirurgien | X Thonon-les-Bains 16km |
| Dermatologue | X Thonon-les-Bains 16km |
| Anesthésiste | X Thonon-les-Bains 18km |
| Gastro-entérologue | X Thonon-les-Bains 16km |
| Gynécologue | X Thonon-les-Bains 16km |
| Cancérologue | X Annemasse 39km |
| Neurologue | X Thonon-les-Bains 18km |
| Ophthalmologue | X Évian-les-Bains 10km |
| ORL | X Évian-les-Bains 10km |
| Cardiologue | X Évian-les-Bains 11km |
| Pédiatre | X Évian-les-Bains 10km |
| Pneumologue | X Bonneville 35km |
| Psychologue | X Évian-les-Bains 10km |
| Radiologue | X Thonon-les-Bains 16km |
| Rhumatologue | X Cornier 40km |
| Sage-femme | X Évian-les-Bains 10km |



Éducation

| | |
|-------------------------|--|
| Crèche | 1 |
| Ecole maternelle Public | X Féternes 9km |
| Ecole maternelle Privé | X Gaillard 40km |
| Ecole primaire Public | 1 |
| Ecole primaire Privé | X Bernex 3km |
| Collège Public | X Abondance 7km |
| Collège Privé | X Abondance 7km |
| Lycée Public | X Évian-les-Bains 11km |
| Lycée Privé | X Abondance 7km |

Sources : Base Sirene des entreprises et de leurs établissements selon les dernières parutions officielles de 2025 portant sur l'année 2024 ([data.gouv](#)). Liste, localisation et tarifs des professionnels de santé selon les dernières parutions officielles de 2025 portant sur l'année 2024 ([opendatasoft](#)) et FINISS Extraction du Fichier des établissements selon les dernières parutions officielles de 2025 portant sur l'année 2024 ([data.gouv](#)). Adresse et géolocalisation des établissements d'enseignement du premier et second degrés selon les dernières parutions officielles de 2025 portant sur l'année 2024 ([data.education.gouv](#))

Villes autour de Vacheresse

| Ville | Habitants | Superficie | Pop densité | Pop active | Taux chômage | Revenu moyen | Prix immobilier |
|------------------------------|-----------|--------------------|-----------------------|------------|--------------|--------------|------------------------|
| Chevenoz | 709 | 10 km ² | 71 h/km ² | 50.4% | 3% | 28 460 €/an | 2 334 €/m ² |
| Bonnevaux | 284 | 7 km ² | 41 h/km ² | 55.6% | 3.9% | 24 310 €/an | 1 979 €/m ² |
| Bernex (1 avis) | 1 472 | 22 km ² | 67 h/km ² | 50.2% | 3.1% | 28 630 €/an | 2 781 €/m ² |
| Vinzier | 896 | 6 km ² | 149 h/km ² | 50.2% | 2.3% | 28 860 €/an | 3 206 €/m ² |
| La Forclaz | 219 | 4 km ² | 55 h/km ² | 50.2% | 2.3% | 23 340 €/an | 2 363 €/m ² |
| Saint-Gingolph | 903 | 7 km ² | 129 h/km ² | 56.3% | 7.8% | 35 010 €/an | 2 880 €/m ² |
| Thollon-les-Mémises (5 avis) | 879 | 13 km ² | 68 h/km ² | 51.4% | 3.8% | 27 110 €/an | 3 161 €/m ² |
| La Vernaz | 280 | 7 km ² | 40 h/km ² | 62.9% | 2.1% | 24 720 €/an | 1 808 €/m ² |
| Saint-Paul-en-Chablais | 2 613 | 14 km ² | 187 h/km ² | 51% | 3.1% | 30 180 €/an | 3 380 €/m ² |
| Abondance (1 avis) | 1 583 | 58 km ² | 27 h/km ² | 51.7% | 1.9% | 24 820 €/an | 3 275 €/m ² |
| Lugrin (1 avis) | 2 614 | 13 km ² | 201 h/km ² | 49.5% | 5.5% | 33 530 €/an | 3 301 €/m ² |
| La Baume | 320 | 16 km ² | 20 h/km ² | 60.9% | 0.3% | 25 460 €/an | 2 545 €/m ² |
| Maxilly-sur-Léman | 1 528 | 4 km ² | 382 h/km ² | 49.9% | 6.3% | 34 950 €/an | 3 227 €/m ² |
| Meillerie (2 avis) | 293 | 3 km ² | 98 h/km ² | 63.5% | 9.2% | 30 490 €/an | 2 525 €/m ² |
| Le Biot | 633 | 13 km ² | 49 h/km ² | 58.1% | 2.7% | 24 370 €/an | 2 501 €/m ² |

bien-dans-ma-ville.fr



Vous aimez votre ville ? Notez-la !

Et faites-nous part de vos remarques constructives



Avec

BIEN dans
ma **VILLE** 