



Version web

# Ville de Uzès

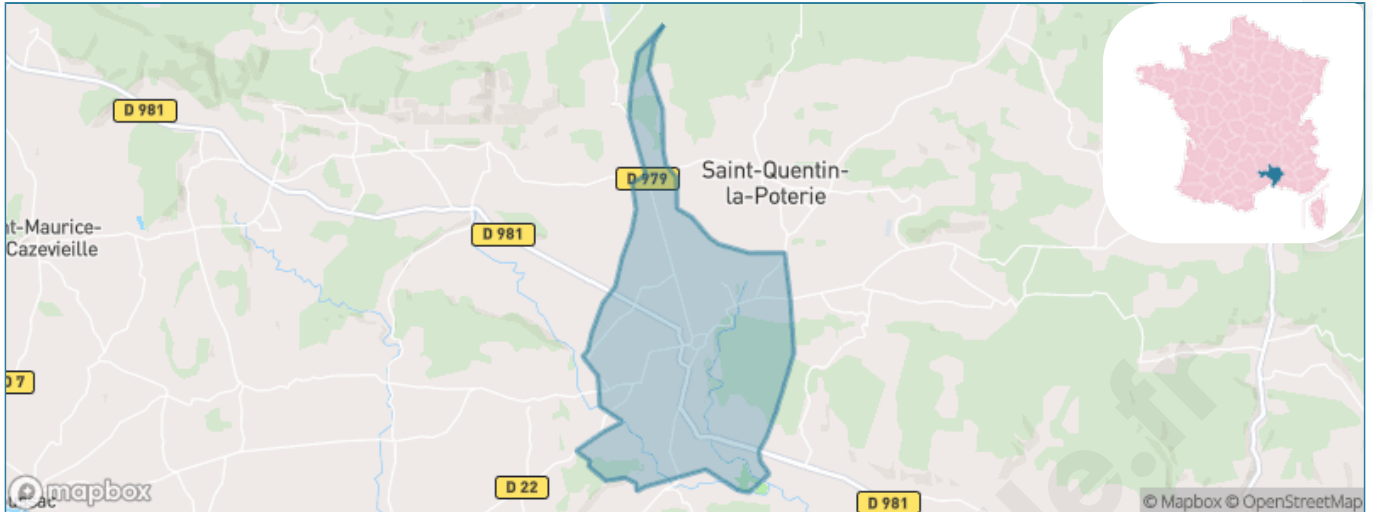
Présenté par

**BIEN** dans  
ma **VILLE** 

# Sommaire

Situation géographique .....	3
Statistiques sur la population .....	4
Evolution du nombre d'habitants .....	4
Tranche d'âge .....	5
0-14 ans .....	5
15-29 ans .....	5
30-44 ans .....	5
45-59 ans .....	5
60-74 ans .....	5
75-89 ans .....	5
90 ans et + .....	5
Activité professionnelle .....	5
Agriculteurs .....	5
Artisans, Commerçants .....	5
Cadres et sup. ....	5
Professions intermédiaires .....	5
Employé .....	5
Ouvrier .....	5
Retraité .....	5
Autres .....	5
Niveau de diplôme .....	6
Sans diplôme ou CEP .....	6
Brevet, BEPC, DNB .....	6
CAP-BEP ou équivalent .....	6
BAC ou équivalent .....	6
BAC+2 .....	6
BAC+3 ou +4 .....	6
BAC+5 ou plus .....	6
Composition des ménages .....	6
Couple sans enfant .....	6
Couple avec enfant(s) .....	6
Famille monoparentale .....	6
Colocation / Autre .....	6
Personnes seules .....	6
Profils électoraux .....	7
Premier tour .....	7
Sécurité .....	8
Evolution du nombre d'infractions .....	8
Pour comparer .....	9
Services à la population .....	10
Commerce .....	10
Éducation .....	10
Villes autour de Uzès .....	11
Avis sur la ville de Uzès .....	12
Moyenne par critère .....	12
Villes autour de Uzès .....	12
Répartition des avis par note .....	12
Répartition des avis par note .....	12

# Situation géographique



## i Informations clés

- **Région** : Occitanie
- **Département** : Gard
- **Code postal** : 30700
- **Superficie** : 25 km<sup>2</sup>



# Statistiques sur la population



Nombre d'habitants

**8 519**



Age moyen

**50 ans**



Pop active

**35.5%**



Taux chômage

**12.8%**



Pop densité

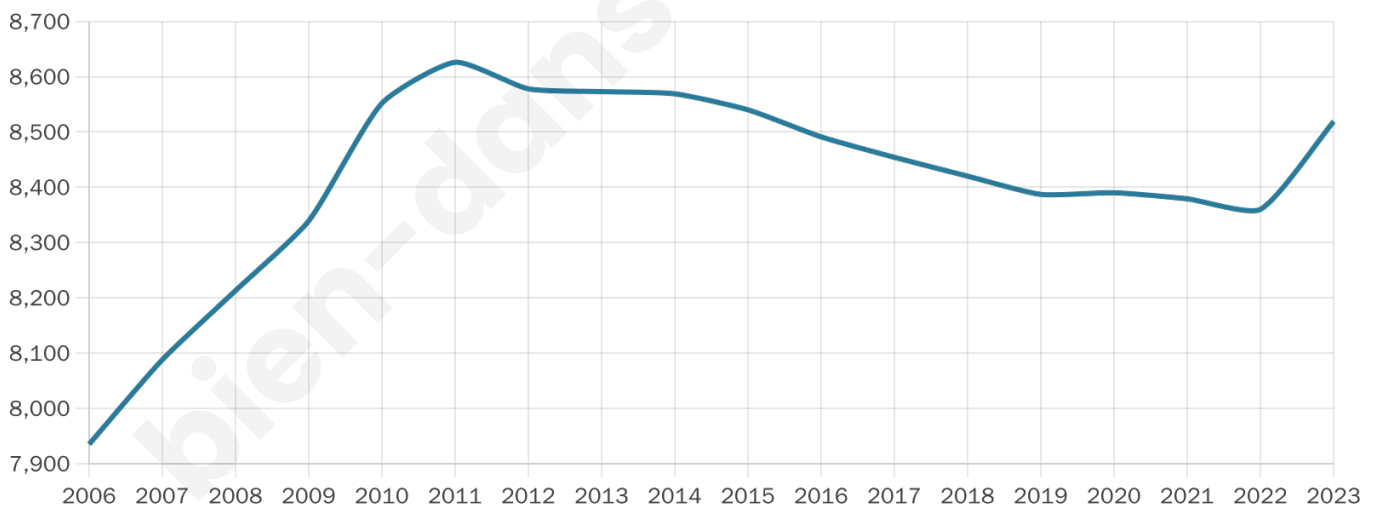
**341 h/km<sup>2</sup>**



Revenu moyen

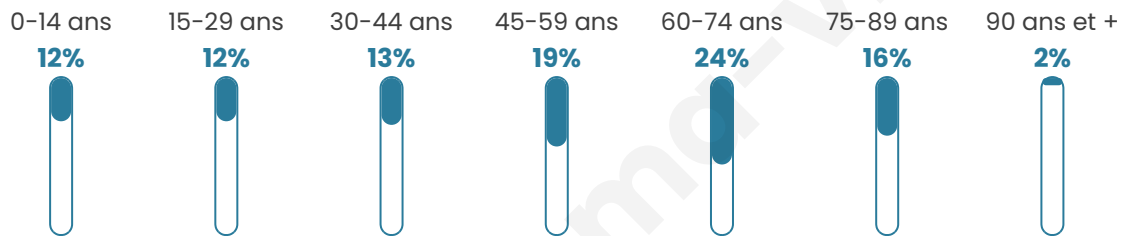
**20 910 €/an**

## Evolution du nombre d'habitants

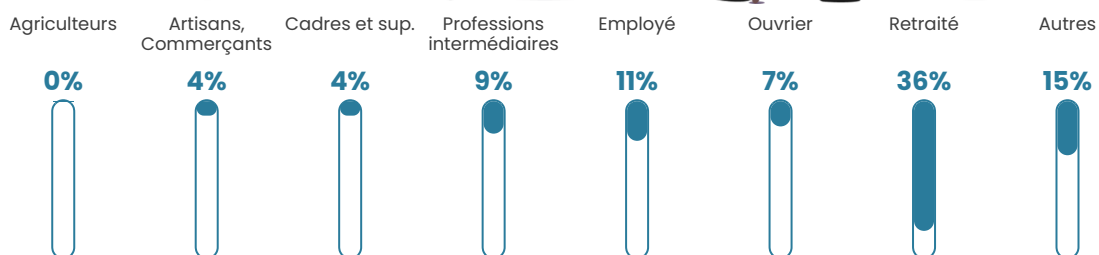


Sources : Institut national de la statistique et des études économiques (insee) selon Les dernières parutions officielles de 2024 portant sur les années 2020, 2021 et 2022.


## Tranche d'âge



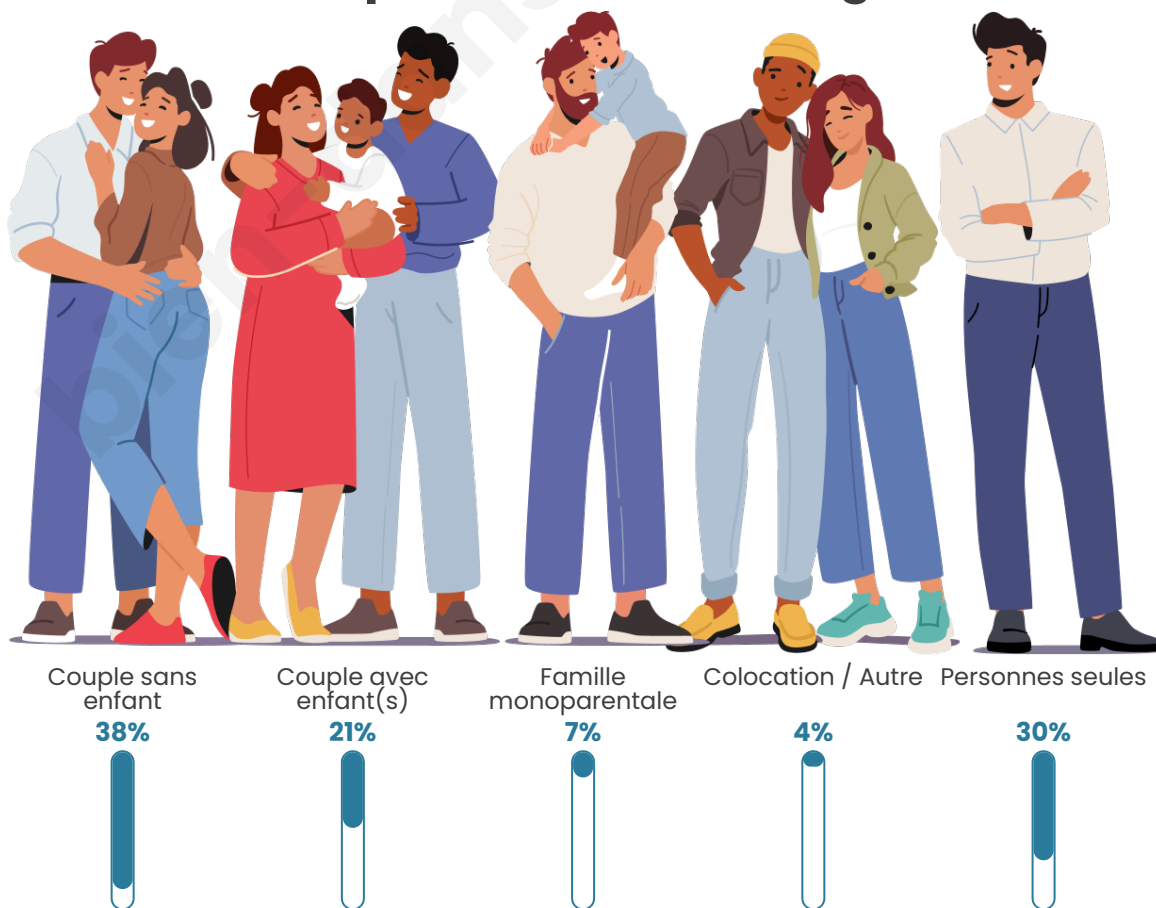
## Activité professionnelle



## Niveau de diplôme



## Composition des ménages



# Profils électoraux

## Premier tour

	Emmanuel MACRON	28.05 %
	Jean-Luc MÉLENCHON	24.09 %
	Marine LE PEN	19.64 %
	Éric ZEMMOUR	9.19 %
	Yannick JADOT	5.03 %
	Valérie PÉCRESSE	4.93 %
	Jean LASSALLE	2.51 %
	Nicolas DUPONT- AIGNAN	2.12 %
	Fabien ROUSSEL	1.93 %
	Anne HIDALGO	1.65 %
	Philippe POUTOU	0.58 %
	Nathalie ARTHAUD	0.30 %



### 6 903 inscrits

Participation : 69.53%

Votes blancs : 2.06%

Votes nuls : 0.65%

## Second tour

	Emmanuel MACRON	61,38 %
	Marine LE PEN	38,62 %

### 6 901 inscrits

Participation : 68.29%

Votes blancs : 7.3%

Votes nuls : 2.21%

# Sécurité



Agressions physiques / sexuelles

**64**



Cambriolages

**50**



Vols / dégradations

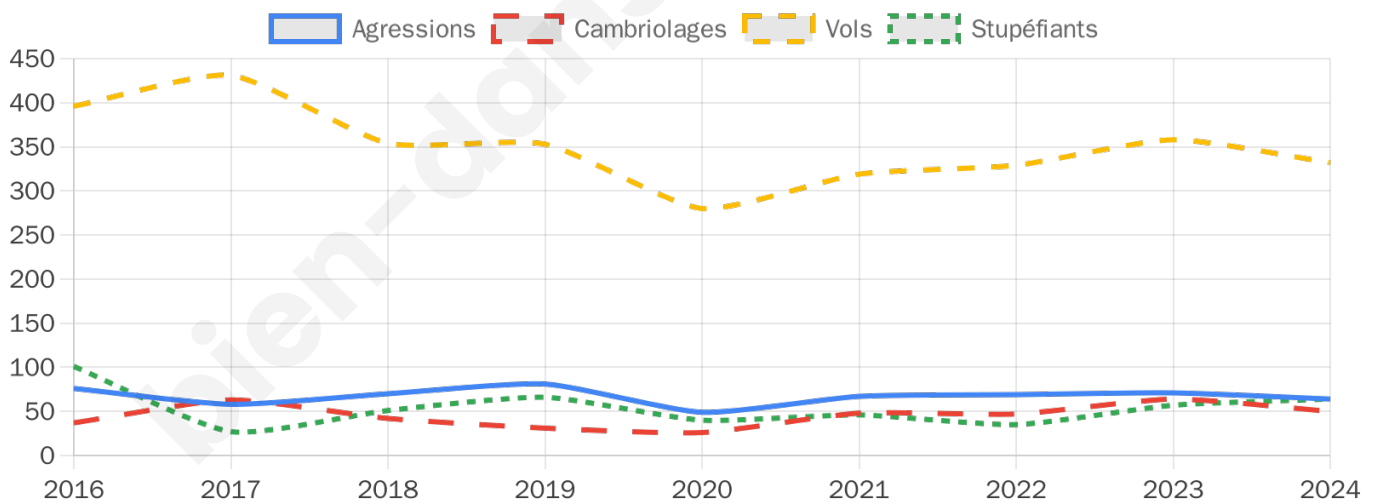
**332**



Stupéfiants

**64**

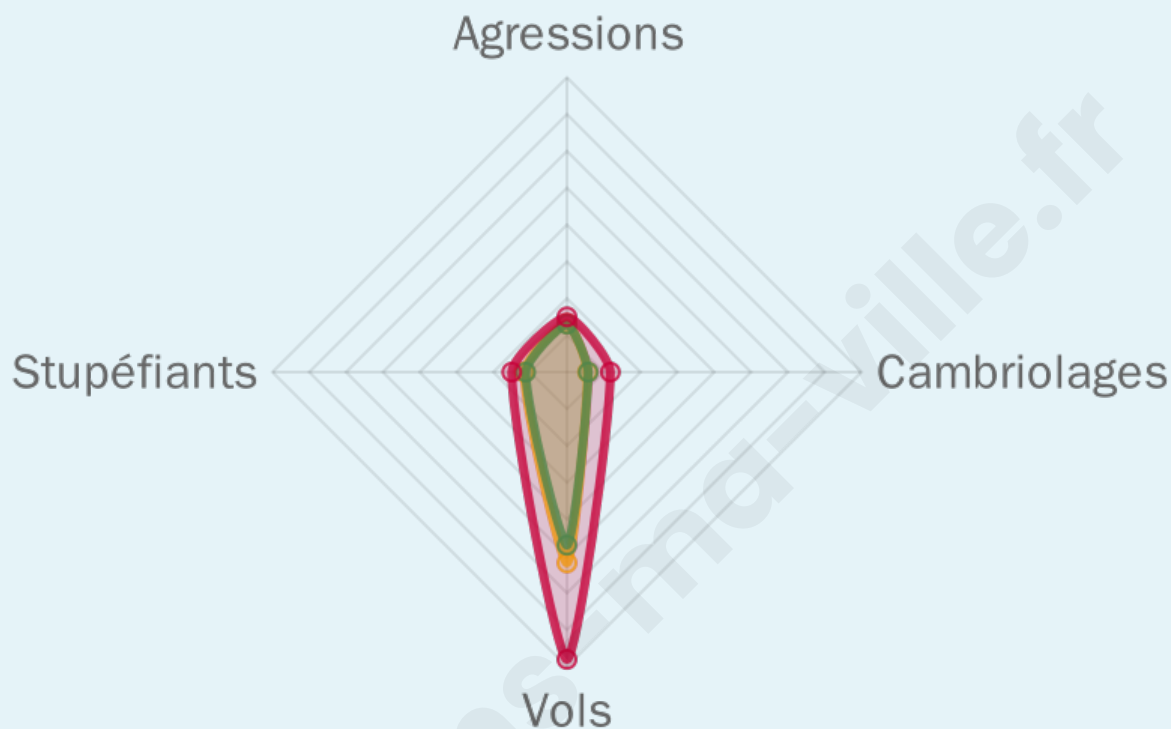
## Evolution du nombre d'infractions



## Pour comparer

(en proportion du nombre d'habitants)

■ Ville ■ Département ■ Région



Sources : Bases statistiques communale, départementale et régionale de la délinquance enregistrée par la police et la gendarmerie nationales selon les dernières parutions officielles de 2025 portant sur l'année 2024 ([data.gouv](https://data.gouv.fr)).

Agressions physiques / sexuelles : Violences sexuelles, coups et blessures volontaires intrafamiliaux, coups et blessures volontaires, autres coups, blessures volontaires et vols violents sans arme.

Cambriolages : Cambriolages de logements.

Vols : Vols avec armes, vols d'accessoires sur véhicules, vols dans les véhicules, vols de véhicules, vols sans violence contre des personnes, destructions, dégradations volontaires et escroqueries.

Stupéfiants : Trafic de stupéfiants dont (AFD) et usage de stupéfiants.

# Services à la population



## Commerce

Hypermarché	1
Supermarché	5
Superette	20
Boulangerie	15
Boucherie	6
Restaurant	66
Garage	19
Station-service	4
Banque	11
La poste	6
Coiffeur	27
Tabac	2
Bars / discothèque	9
Bibliothèque	X <u>Sanilhac-Sagriès</u> 7km
Cinéma	3
Vétérinaire	4



## Santé

Pharmacie	4
Hôpital	X <u>Nîmes</u> 19km
Laboratoire d'analyses médicales	1
Etablissement pour handicapé	1
EHPA	3
Médecin	9
Dentiste	9
Chirurgien	X <u>Nîmes</u> 19km
Dermatologue	X <u>Nîmes</u> 20km
Anesthésiste	X <u>Nîmes</u> 19km
Gastro-entérologue	X <u>Bagnols-sur-Cèze</u> 22km
Gynécologue	X <u>Nîmes</u> 20km
Cancérologue	X <u>Nîmes</u> 23km
Neurologue	X <u>Nîmes</u> 19km
Ophtalmologue	X <u>La Calmette</u> 16km
ORL	X <u>Saint-Quentin-la-Poterie</u> 3km
Cardiologue	X <u>Nîmes</u> 19km
Pédiatre	1
Pneumologue	X <u>Nîmes</u> 19km
Psychologue	3
Radiologue	1
Rhumatologue	X <u>Nîmes</u> 20km
Sage-femme	3



## Éducation

Crèche	2
Ecole maternelle Public	2
Ecole maternelle Privé	X <u>Langlade</u> 27km
Ecole primaire Public	1
Ecole primaire Privé	3
Collège Public	2
Collège Privé	1
Lycée Public	1
Lycée Privé	1

Sources : Base Sirene des entreprises et de leurs établissements selon les dernières parutions officielles de 2025 portant sur l'année 2024 ([data.gouv](#)). Liste, localisation et tarifs des professionnels de santé selon les dernières parutions officielles de 2025 portant sur l'année 2024 ([opendatasoft](#)) et FINISS Extraction du Fichier des établissements selon les dernières parutions officielles de 2025 portant sur l'année 2024 ([data.gouv](#)). Adresse et géolocalisation des établissements d'enseignement du premier et second degrés selon les dernières parutions officielles de 2025 portant sur l'année 2024 ([data.education.gouv](#))

## Villes autour de Uzès

Ville	Habitants	Superficie	Pop densité	Pop active	Taux chômage	Revenu moyen	Prix immobilier
Montaren-et-Saint-Médiers	1 397	19 km <sup>2</sup>	74 h/km <sup>2</sup>	40.5%	5.3%	22 320 €/an	2 371 €/m <sup>2</sup>
Saint-Maximin	798	9 km <sup>2</sup>	89 h/km <sup>2</sup>	42.2%	6.3%	23 650 €/an	2 650 €/m <sup>2</sup>
Saint-Quentin-la-Poterie (3 avis)	3 173	24 km <sup>2</sup>	132 h/km <sup>2</sup>	38.3%	5%	22 830 €/an	2 440 €/m <sup>2</sup>
Arpaillargues-et-Aureillac	1 039	13 km <sup>2</sup>	80 h/km <sup>2</sup>	42.3%	4.2%	22 490 €/an	3 781 €/m <sup>2</sup>
Saint-Siffret (3 avis)	1 126	11 km <sup>2</sup>	102 h/km <sup>2</sup>	38.8%	4.1%	26 560 €/an	2 876 €/m <sup>2</sup>
Saint-Hippolyte-de-Montaigu	246	4 km <sup>2</sup>	62 h/km <sup>2</sup>	45.9%	4.1%	22 460 €/an	2 255 €/m <sup>2</sup>
Saint-Victor-des-Oules	301	4 km <sup>2</sup>	75 h/km <sup>2</sup>	40.9%	6.3%	22 880 €/an	3 051 €/m <sup>2</sup>
Serviers-et-Labaume	590	12 km <sup>2</sup>	49 h/km <sup>2</sup>	45.4%	6.4%	22 880 €/an	2 497 €/m <sup>2</sup>
Flaux (2 avis)	336	10 km <sup>2</sup>	34 h/km <sup>2</sup>	45.8%	5.7%	24 120 €/an	2 237 €/m <sup>2</sup>
Aubussargues	333	8 km <sup>2</sup>	42 h/km <sup>2</sup>	42.9%	3.3%	25 660 €/an	2 050 €/m <sup>2</sup>
Blauzac (1 avis)	1 234	15 km <sup>2</sup>	82 h/km <sup>2</sup>	44.3%	5%	24 610 €/an	2 642 €/m <sup>2</sup>
Sanilhac-Sagriès	842	22 km <sup>2</sup>	38 h/km <sup>2</sup>	41.6%	4.4%	22 350 €/an	3 012 €/m <sup>2</sup>
Argilliers (1 avis)	436	6 km <sup>2</sup>	73 h/km <sup>2</sup>	49.3%	6.9%	24 930 €/an	2 440 €/m <sup>2</sup>
Bourdic	359	7 km <sup>2</sup>	51 h/km <sup>2</sup>	53.2%	7.2%	22 360 €/an	2 433 €/m <sup>2</sup>
Vallabrix (1 avis)	414	7 km <sup>2</sup>	59 h/km <sup>2</sup>	45.9%	6.5%	22 050 €/an	2 610 €/m <sup>2</sup>

# Avis sur la ville de Uzès



## Moyenne par critère



## Villes autour de Uzès

Ville	Note globale	Sécurité	Éducation	Sport Loisir	Environnement	Vie pratique
Montaren-et-Saint-Médiers	-	-	-	-	-	-
Saint-Maximin	-	-	-	-	-	-
Saint-Quentin-la-Poterie (3 avis)	3.5	3.7	3.7	2.7	<b>4.0</b>	3.7
Arpaillargues-et-Aureillac	-	-	-	-	-	-
Saint-Siffret (3 avis)	<b>4.0</b>	<b>4.7</b>	3.7	3.7	<b>4.3</b>	3.7
Saint-Hippolyte-de-Montaigu	-	-	-	-	-	-
Saint-Victor-des-Oules	-	-	-	-	-	-
Serviers-et-Labaume	-	-	-	-	-	-
Flaux (2 avis)	3.0	<b>4.5</b>	3.0	<b>1.5</b>	<b>4.0</b>	2.0
Aubussargues	-	-	-	-	-	-
Blauzac (1 avis)	<b>1.4</b>	2.0	2.0	<b>0.0</b>	3.0	<b>0.0</b>
Sanilhac-Sagriès	-	-	-	-	-	-
Argilliers (1 avis)	<b>1.0</b>	<b>1.0</b>	<b>1.0</b>	<b>1.0</b>	<b>1.0</b>	<b>1.0</b>
Bourdic	-	-	-	-	-	-
Vallabrix (1 avis)	2.4	<b>5.0</b>	<b>1.0</b>	<b>0.0</b>	<b>4.0</b>	2.0



# Vous aimez votre ville ? Notez-la !

Et faites-nous part de vos remarques constructives



Avec

**BIEN** dans ma **VILLE** 