



Version web

Ville de Uzelle

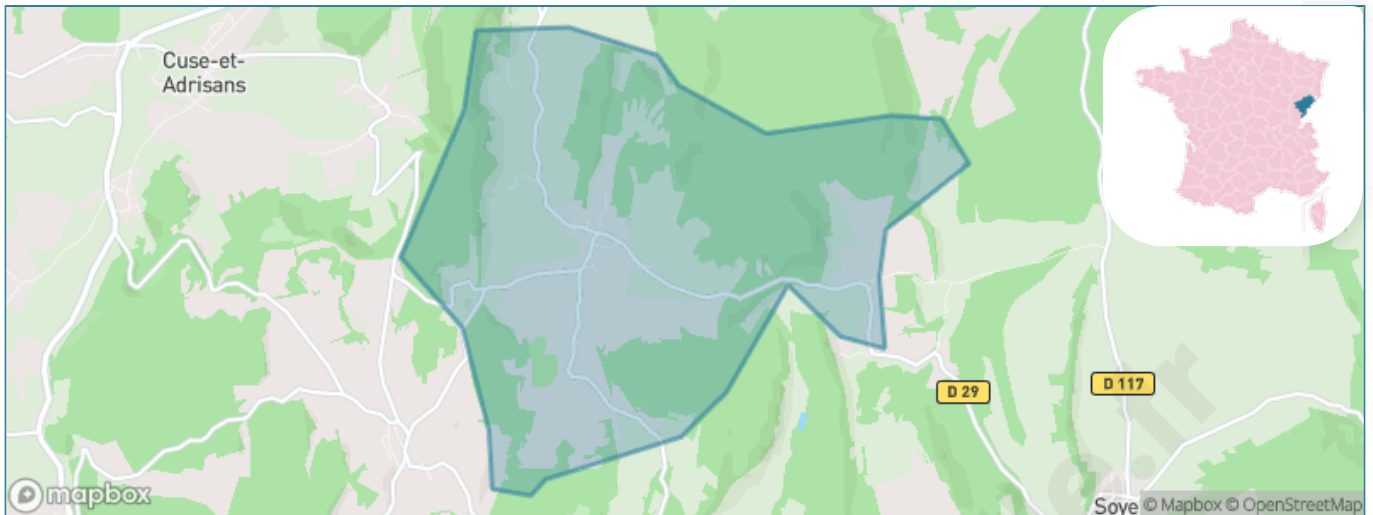
Présenté par

BIEN dans
ma **VILLE** 

Sommaire

Situation géographique	3
Statistiques sur la population	4
Evolution du nombre d'habitants	4
Tranche d'âge	5
0-14 ans	5
15-29 ans	5
30-44 ans	5
45-59 ans	5
60-74 ans	5
75-89 ans	5
90 ans et +	5
Activité professionnelle	5
Agriculteurs	5
Artisans, Commerçants	5
Cadres et sup.	5
Professions intermédiaires	5
Employé	5
Ouvrier	5
Retraité	5
Autres	5
Niveau de diplôme	6
Sans diplôme ou CEP	6
Brevet, BEPC, DNB	6
CAP-BEP ou équivalent	6
BAC ou équivalent	6
BAC+2	6
BAC+3 ou +4	6
BAC+5 ou plus	6
Composition des ménages	6
Couple sans enfant	6
Couple avec enfant(s)	6
Famille monoparentale	6
Colocation / Autre	6
Personnes seules	6
Profils électoraux	7
Premier tour	7
Sécurité	8
Evolution du nombre d'infractions	8
Pour comparer	9
Services à la population	10
Commerce	10
Éducation	10
Villes autour de Uzelle	12

Situation géographique



i Informations clés

- **Région** : Bourgogne-Franche-Comté
- **Département** : Doubs
- **Code postal** : 25340
- **Superficie** : 11 km²

RÉGION
BOURGOGNE
FRANCHE
COMTE

Doubs
le Département

Statistiques sur la population



Nombre d'habitants

194



Age moyen

42 ans



Pop active

40.2%



Taux chômage

13.1%



Pop densité

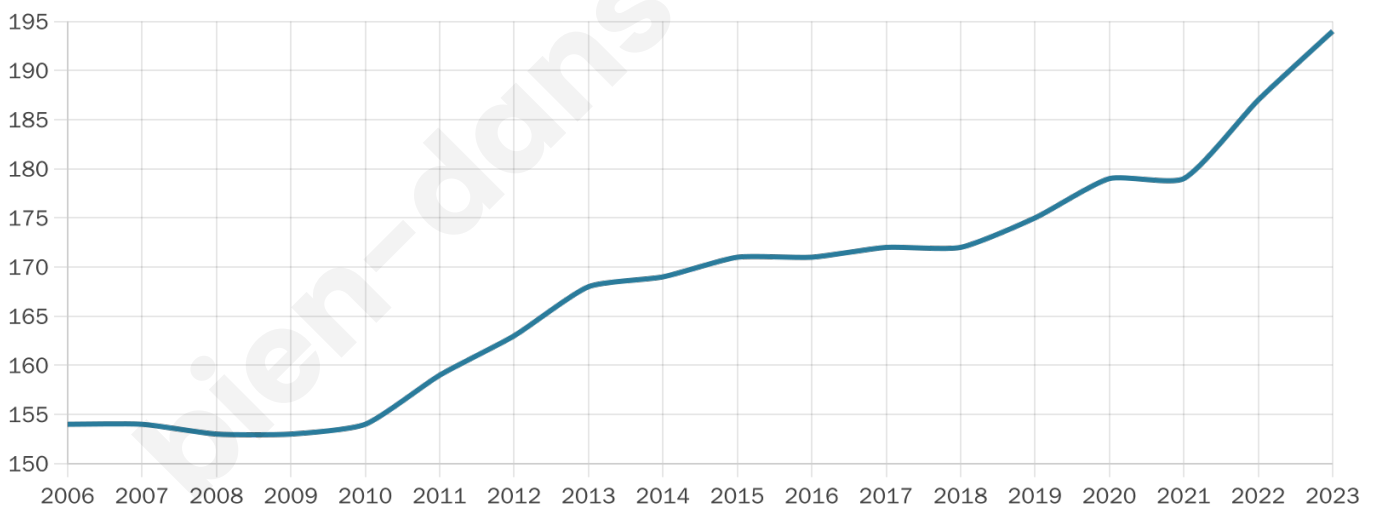
18 h/km²



Revenu moyen

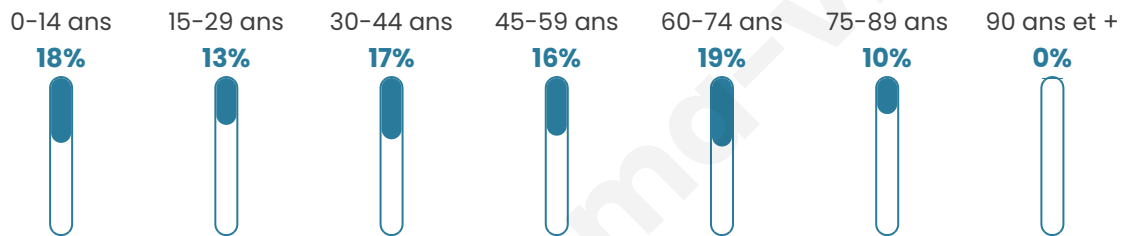
20 880 €/an

Evolution du nombre d'habitants

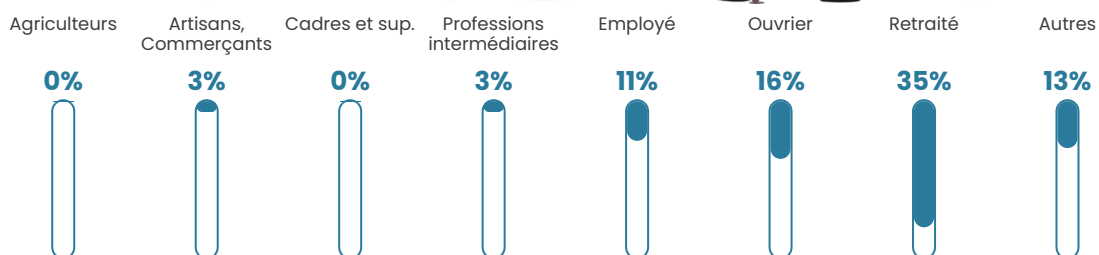


Sources : Institut national de la statistique et des études économiques (insee) selon Les dernières parutions officielles de 2024 portant sur les années 2020, 2021 et 2022.

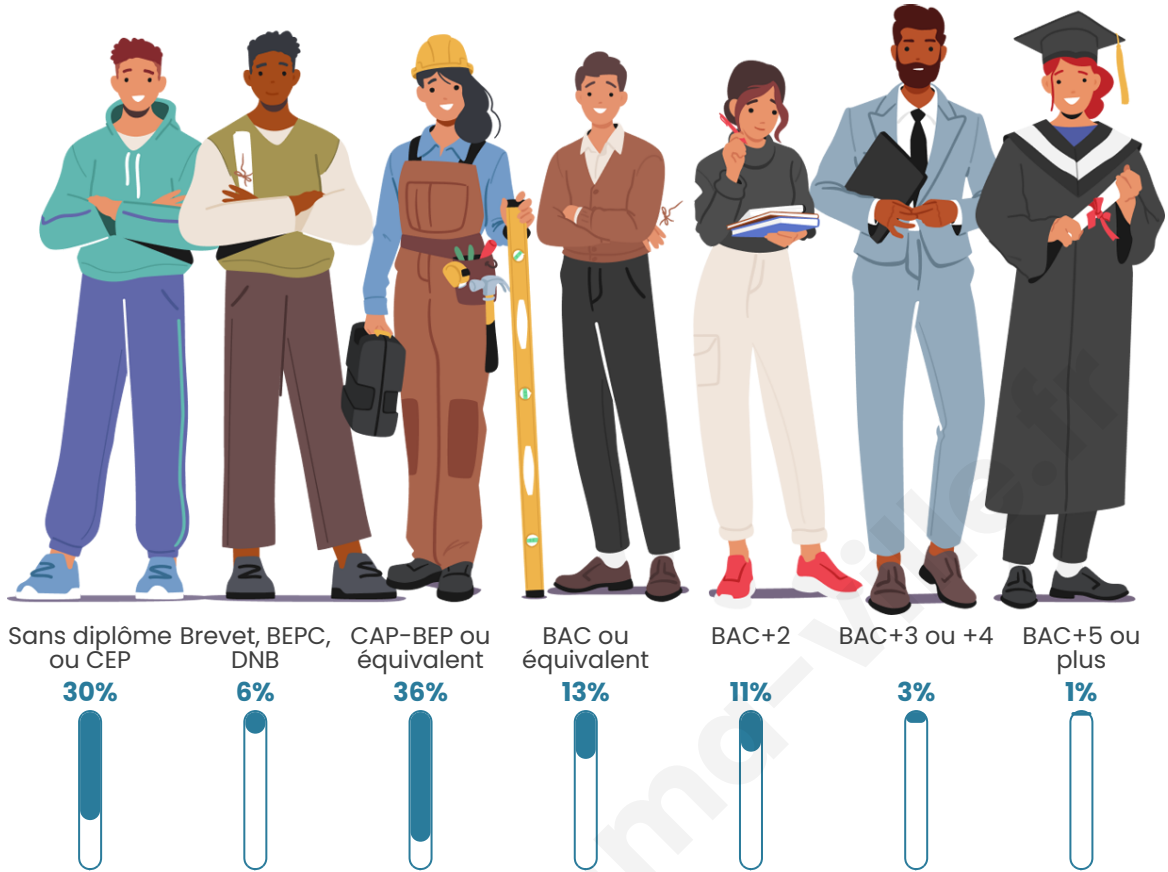
Tranche d'âge




Activité professionnelle



Niveau de diplôme












Composition des ménages





Profils électoraux

Premier tour

	Marine LE PEN	54.78 %
	Emmanuel MACRON	11.30 %
	Jean-Luc MÉLENCHON	11.30 %
	Jean LASSALLE	7.83 %
	Valérie PÉCRESSÉ	5.22 %
	Éric ZEMMOUR	3.48 %
	Anne HIDALGO	1.74 %
	Yannick JADOT	1.74 %
	Nathalie ARTHAUD	0.87 %
	Philippe POUTOU	0.87 %
	Nicolas DUPONT-AIGNAN	0.87 %
	Fabien ROUSSEL	0.00 %

Second tour

	Emmanuel MACRON	20,54 %
	Marine LE PEN	79,46 %

152 inscrits

Participation : 80.26%

Votes blancs : 6.56%

Votes nuls : 1.64%

152 inscrits

Participation : 75.66%

Votes blancs : 0.00%

Votes nuls : 0.00%

Sécurité



Agressions physiques / sexuelles

0



Cambriolages

0



Vols / dégradations

0



Stupéfiants

0

Evolution du nombre d'infractions



Pour comparer

(en proportion du nombre d'habitants)



Sources : Bases statistiques communale, départementale et régionale de la délinquance enregistrée par la police et la gendarmerie nationales selon les dernières parutions officielles de 2025 portant sur l'année 2024 ([data.gouv](https://data.gouv.fr)).

Agressions physiques / sexuelles : Violences sexuelles, coups et blessures volontaires intrafamiliaux, coups et blessures volontaires, autres coups, blessures volontaires et vols violents sans arme.

Cambriolages : Cambriolages de logements.

Vols : Vols avec armes, vols d'accessoires sur véhicules, vols dans les véhicules, vols de véhicules, vols sans violence contre des personnes, destructions, dégradations volontaires et escroqueries.

Stupéfiants : Trafic de stupéfiants dont (AFD) et usage de stupéfiants.

Services à la population



Commerce

Hypermarché	X <u>L'Isle-sur-le-Doubs</u> 11km
Supermarché	X <u>Rougemont</u> 6km
Superette	X <u>Gondenans-Montby</u> 4km
Boulangerie	X <u>Rougemont</u> 6km
Boucherie	X <u>Vergranne</u> 8km
Restaurant	X <u>Cubry</u> 3km
Garage	1
Station-service	X <u>Cuse-et-Adrisans</u> 3km
Banque	X <u>Rougemont</u> 6km
La poste	X <u>Rang</u> 11km
Coiffeur	X <u>Rougemont</u> 6km
Tabac	X <u>L'Isle-sur-le-Doubs</u> 11km
Bars / discothèque	X <u>Rougemont</u> 6km
Bibliothèque	X <u>Colombier-Fontaine</u> 19km
Cinéma	X <u>L'Isle-sur-le-Doubs</u> 11km
Vétérinaire	X <u>Villersexel</u> 9km



Santé

Pharmacie	X <u>Rougemont</u> 6km
Hôpital	X <u>Luré</u> 24km
Laboratoire d'analyses médicales	X <u>L'Isle-sur-le-Doubs</u> 11km
Etablissement pour handicapé	X <u>Rougemont</u> 6km
EHPA	X <u>Rougemont</u> 6km
Médecin	X <u>Rougemont</u> 6km
Dentiste	X <u>Rougemont</u> 6km
Chirurgien	X <u>Montbéliard</u> 28km
Dermatologue	X <u>Vesoul</u> 27km
Anesthésiste	X <u>Vesoul</u> 29km
Gastro-entérologue	X <u>Héricourt</u> 27km
Gynécologue	X <u>Vesoul</u> 27km
Cancérologue	X 0km
Neurologue	X <u>Luré</u> 25km
Ophthalmologue	X <u>Montbéliard</u> 28km
ORL	X <u>Vesoul</u> 27km
Cardiologue	X <u>Luré</u> 25km
Pédiatre	X <u>Luré</u> 25km
Pneumologue	X <u>Luré</u> 25km
Psychologue	X <u>Vesoul</u> 27km
Radiologue	X <u>Baume-les-Dames</u> 14km
Rhumatologue	X <u>Vesoul</u> 29km
Sage-femme	X <u>L'Isle-sur-le-Doubs</u> 11km



Éducation

Crèche	X <u>Rougemont</u> 6km
Ecole maternelle Public	X <u>Rougemont</u> 6km
Ecole maternelle Privé	X <u>Muespach</u> 72km
Ecole primaire Public	X <u>Cuse-et-Adrisans</u> 3km
Ecole primaire Privé	X <u>Villersexel</u> 10km
Collège Public	X <u>Rougemont</u> 6km
Collège Privé	X <u>Sancey</u> 22km
Lycée Public	X <u>Baume-les-Dames</u> 14km
Lycée Privé	X <u>Villersexel</u> 10km

Sources : Base Sirene des entreprises et de leurs établissements selon les dernières parutions officielles de 2025 portant sur l'année 2024 ([data.gouv](https://data.gouv.fr)). Liste, localisation et tarifs des professionnels de santé selon les dernières parutions officielles de 2025 portant sur l'année 2024 ([opendatasoft](https://opendatasoft.com)) et FINESS Extraction du Fichier des établissements selon les dernières parutions officielles de 2025 portant sur l'année 2024 ([data.gouv](https://data.gouv.fr)). Adresse et géolocalisation des établissements d'enseignement du premier et second degrés selon les dernières parutions officielles de 2025 portant sur l'année 2024 ([data.education.gouv](https://data.education.gouv.fr))

bien-dans-ma-ville.fr

Villes autour de Uzelle

Ville	Habitants	Superficie	Pop densité	Pop active	Taux chômage	Revenu moyen	Prix immobilier
Nans	96	3 km ²	32 h/km ²	50%	3.1%	21 060 €/an	1 000 €/m ²
Fontenelle-Montby	84	6 km ²	14 h/km ²	44%	2.4%	NC	1 568 €/m ²
Cuse-et-Adrisans	274	5 km ²	55 h/km ²	47.8%	5.5%	21 230 €/an	1 043 €/m ²
Viéthorey	86	7 km ²	12 h/km ²	51.2%	8.1%	NC	NC
Gondenans-les-Moulins	84	3 km ²	28 h/km ²	46.4%	3.6%	NC	524 €/m ²
Cubry	104	5 km ²	21 h/km ²	40.4%	1.9%	NC	878 €/m ²
Cubrial	146	5 km ²	29 h/km ²	39%	6.2%	23 320 €/an	638 €/m ²
Abbenans (1 avis)	321	11 km ²	29 h/km ²	39.3%	5.3%	21 030 €/an	400 €/m ²
Gondenans-Montby	161	11 km ²	15 h/km ²	44.7%	3.1%	21 060 €/an	1 064 €/m ²
Romain	116	4 km ²	29 h/km ²	56%	1.7%	22 440 €/an	1 170 €/m ²
Fallon	306	5 km ²	61 h/km ²	37.3%	3.3%	20 740 €/an	1 048 €/m ²
Soye	360	13 km ²	28 h/km ²	49.4%	5.6%	21 580 €/an	598 €/m ²
Fontaine-lès-Clerval	253	11 km ²	23 h/km ²	47.4%	6.7%	20 340 €/an	1 120 €/m ²
Vergranne	116	5 km ²	23 h/km ²	54.3%	5.2%	22 220 €/an	619 €/m ²
Bournois	188	10 km ²	19 h/km ²	43.1%	2.7%	18 550 €/an	1 956 €/m ²

bien-dans-ma-ville.fr



Vous aimez votre ville ? Notez-la !

Et faites-nous part de vos remarques constructives



Avec

BIEN dans
ma **VILLE** 