



Version web

# Ville de Uzay-le-Venon

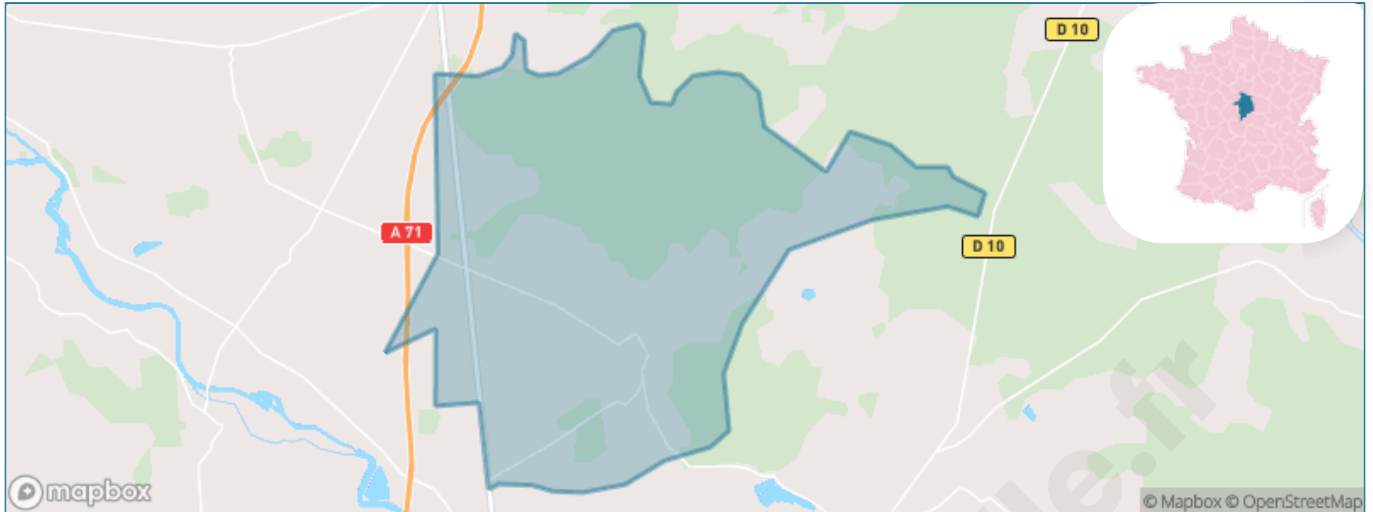
Présenté par



# Sommaire

Situation géographique .....	3
Statistiques sur la population .....	4
Evolution du nombre d'habitants .....	4
Tranche d'âge .....	5
0-14 ans .....	5
15-29 ans .....	5
30-44 ans .....	5
45-59 ans .....	5
60-74 ans .....	5
75-89 ans .....	5
90 ans et + .....	5
Activité professionnelle .....	5
Agriculteurs .....	5
Artisans, Commerçants .....	5
Cadres et sup. ....	5
Professions intermédiaires .....	5
Employé .....	5
Ouvrier .....	5
Retraité .....	5
Autres .....	5
Niveau de diplôme .....	6
Sans diplôme ou CEP .....	6
Brevet, BEPC, DNB .....	6
CAP-BEP ou équivalent .....	6
BAC ou équivalent .....	6
BAC+2 .....	6
BAC+3 ou +4 .....	6
BAC+5 ou plus .....	6
Composition des ménages .....	6
Couple sans enfant .....	6
Couple avec enfant(s) .....	6
Famille monoparentale .....	6
Colocation / Autre .....	6
Personnes seules .....	6
Profil électoraux .....	7
Premier tour .....	7
Sécurité .....	8
Evolution du nombre d'infractions .....	8
Pour comparer .....	9
Services à la population .....	10
Commerce .....	10
Éducation .....	10
Villes autour de Uzay-le-Venon .....	12
Avis sur la ville de Uzay-le-Venon .....	13
Moyenne par critère .....	13
Villes autour de Uzay-le-Venon .....	13
Répartition des avis par note .....	13
Répartition des avis par note .....	13

# Situation géographique



## i Informations clés

- **Région** : Centre-Val de Loire
- **Département** : Cher
- **Code postal** : 18190
- **Superficie** : 34 km<sup>2</sup>



# Statistiques sur la population



Nombre d'habitants

**414**



Age moyen

**43 ans**



Pop active

**44.7%**



Taux chômage

**5.6%**



Pop densité

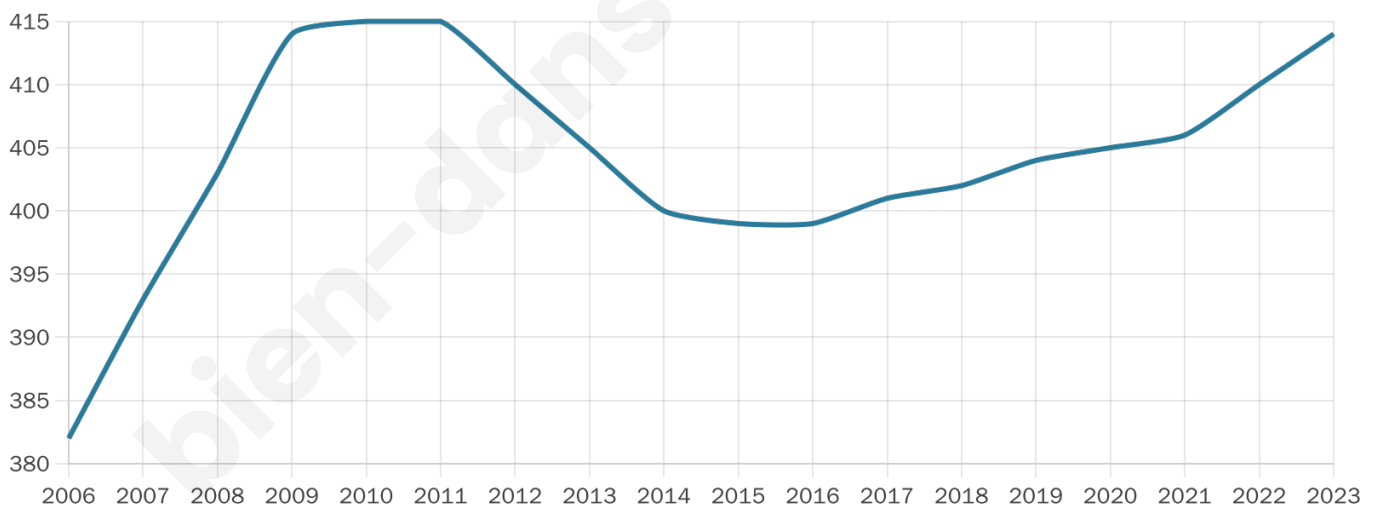
**12 h/km<sup>2</sup>**



Revenu moyen

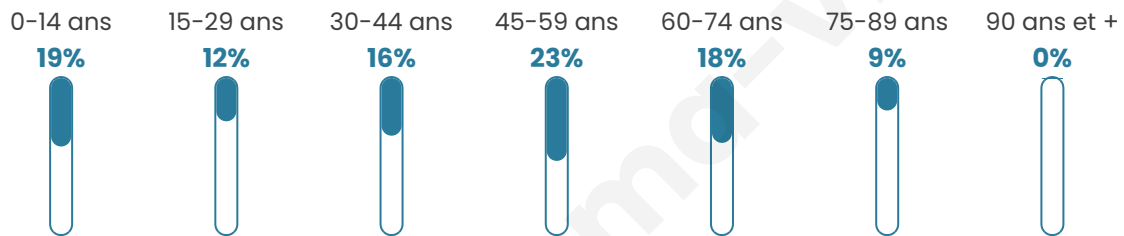
**22 610 €/an**

## Evolution du nombre d'habitants

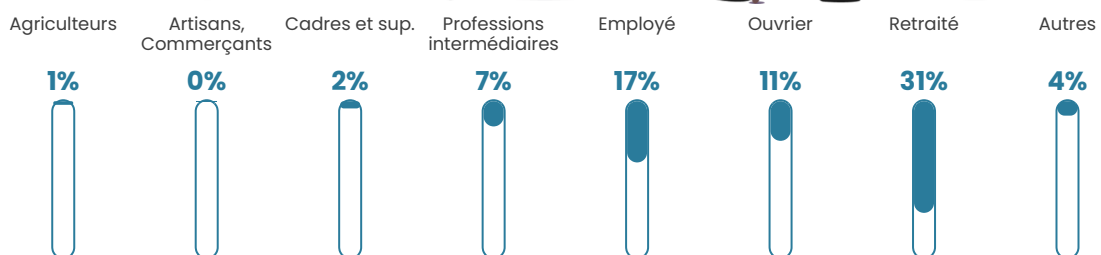


Sources : Institut national de la statistique et des études économiques (insee) selon Les dernières parutions officielles de 2024 portant sur les années 2020, 2021 et 2022.

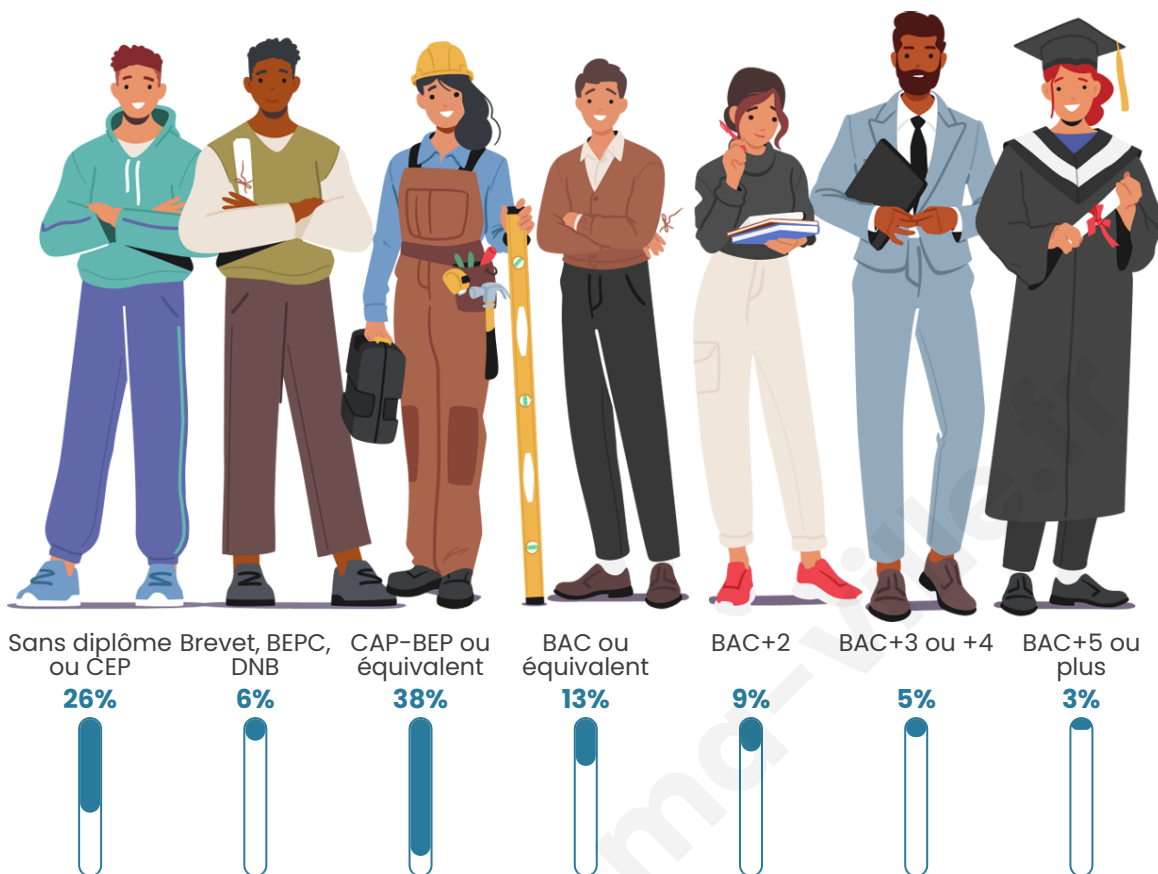
## Tranche d'âge




## Activité professionnelle



## Niveau de diplôme





## Composition des ménages



# Profils électoraux

## Premier tour

	Marine LE PEN	40.87 %
	Jean-Luc MÉLENCHON	18.26 %
	Emmanuel MACRON	14.78 %
	Éric ZEMMOUR	7.83 %
	Jean LASSALLE	5.22 %
	Valérie PÉCRESSÉ	3.91 %
	Fabien ROUSSEL	3.48 %
	Nicolas DUPONT-AIGNAN	2.17 %
	Anne HIDALGO	1.30 %
	Nathalie ARTHAUD	0.87 %
	Philippe POUTOU	0.87 %
	Yannick JADOT	0.43 %



### 303 inscrits

Participation : 78.55%

Votes blancs : 1.26%

Votes nuls : 2.10%

## Second tour

	Emmanuel MACRON	33,63 %
	Marine LE PEN	66,37 %

### 303 inscrits

Participation : 78.88%

Votes blancs : 3.77%

Votes nuls : 2.93%

# Sécurité



Agressions physiques / sexuelles

0



Cambriolages

0



Vols / dégradations

0



Stupéfiants

0

## Evolution du nombre d'infractions



## Pour comparer

(en proportion du nombre d'habitants)

Ville  Département  Région



Sources : Bases statistiques communale, départementale et régionale de la délinquance enregistrée par la police et la gendarmerie nationales selon les dernières parutions officielles de 2025 portant sur l'année 2024 ([data.gouv](https://data.gouv.fr)).

Agressions physiques / sexuelles : Violences sexuelles, coups et blessures volontaires intrafamiliaux, coups et blessures volontaires, autres coups, blessures volontaires et vols violents sans arme.

Cambriolages : Cambriolages de logements.

Vols : Vols avec armes, vols d'accessoires sur véhicules, vols dans les véhicules, vols de véhicules, vols sans violence contre des personnes, destructions, dégradations volontaires et escroqueries.

Stupéfiants : Trafic de stupéfiants dont (AFD) et usage de stupéfiants.

# Services à la population



## Commerce

Hypermarché	X <a href="#">Orval</a> 10km
Supermarché	X <a href="#">Saint-Amand-Montrond</a> 9km
Superette	X <a href="#">Meillant</a> 5km
Boulangerie	X <a href="#">Bruère-Allichamps</a> 6km
Boucherie	X <a href="#">Meillant</a> 5km
Restaurant	X <a href="#">Bruère-Allichamps</a> 6km
Garage	1
Station-service	X <a href="#">Farges-Allichamps</a> 7km
Banque	X <a href="#">Orval</a> 10km
La poste	X <a href="#">Saint-Amand-Montrond</a> 10km
Coiffeur	X <a href="#">Meillant</a> 5km
Tabac	X <a href="#">Bruère-Allichamps</a> 6km
Bars / discothèque	1
Bibliothèque	X <a href="#">Saint-Amand-Montrond</a> 11km
Cinéma	X <a href="#">Saint-Amand-Montrond</a> 11km
Vétérinaire	X <a href="#">Saint-Amand-Montrond</a> 9km



## Santé

Pharmacie	X <a href="#">Saint-Amand-Montrond</a> 10km
Hôpital	X <a href="#">Saint-Amand-Montrond</a> 9km
Laboratoire d'analyses médicales	X <a href="#">Saint-Amand-Montrond</a> 10km
Etablissement pour handicapé	X <a href="#">Saint-Amand-Montrond</a> 10km
EHPA	X <a href="#">Saint-Amand-Montrond</a> 9km
Médecin	X <a href="#">Bruère-Allichamps</a> 6km
Dentiste	X <a href="#">Saint-Amand-Montrond</a> 11km
Chirurgien	X <a href="#">Saint-Amand-Montrond</a> 10km
Dermatologue	X <a href="#">Saint-Amand-Montrond</a> 10km
Anesthésiste	X <a href="#">Saint-Doulchard</a> 33km
Gastro-entérologue	X <a href="#">Saint-Doulchard</a> 33km
Gynécologue	X <a href="#">Bourges</a> 30km
Cancérologue	X <a href="#">Saint-Doulchard</a> 33km
Neurologue	X <a href="#">Bourges</a> 32km
Ophtalmologue	X <a href="#">Saint-Amand-Montrond</a> 10km
ORL	X <a href="#">Saint-Florent-sur-Cher</a> 25km
Cardiologue	X <a href="#">Saint-Amand-Montrond</a> 10km
Pédiatre	X <a href="#">Saint-Doulchard</a> 33km
Pneumologue	X <a href="#">Bourges</a> 30km
Psychologue	X <a href="#">Saint-Amand-Montrond</a> 11km
Radiologue	X <a href="#">Bourges</a> 31km
Rhumatologue	X <a href="#">Saint-Doulchard</a> 32km
Sage-femme	X <a href="#">Dun-sur-Auron</a> 11km



## Éducation

Crèche	X <a href="#">Vallenay</a> 7km
Ecole maternelle Public	X <a href="#">Bruère-Allichamps</a> 6km
Ecole maternelle Privé	X <a href="#">Bourges</a> 29km
Ecole primaire Public	1
Ecole primaire Privé	X <a href="#">Dun-sur-Auron</a> 11km
Collège Public	X <a href="#">Saint-Amand-Montrond</a> 10km
Collège Privé	X <a href="#">Bourges</a> 29km
Lycée Public	X <a href="#">Saint-Amand-Montrond</a> 10km
Lycée Privé	X <a href="#">Plaimpied-Givaudins</a> 26km

Sources : Base Sirene des entreprises et de leurs établissements selon les dernières parutions officielles de 2025 portant sur l'année 2024 ([data.gouv](https://data.gouv.fr)). Liste, localisation et tarifs des professionnels de santé selon les dernières parutions officielles de 2025 portant sur l'année 2024 ([opendatasoft](https://opendatasoft.com)) et FINESS Extraction du Fichier des établissements selon les dernières parutions officielles de 2025 portant sur l'année 2024 ([data.gouv](https://data.gouv.fr)). Adresse et géolocalisation des établissements d'enseignement du premier et second degrés selon les dernières parutions officielles de 2025 portant sur l'année 2024 ([data.education.gouv](https://data.education.gouv.fr))

bien-dans-ma-ville.fr



## Villes autour de Uzay-le-Venon

Ville	Habitants	Superficie	Pop densité	Pop active	Taux chômage	Revenu moyen	Prix immobilier
Meillant	645	40 km <sup>2</sup>	16 h/km <sup>2</sup>	47.9%	3.7%	22 270 €/an	1 012 €/m <sup>2</sup>
La Celle	326	12 km <sup>2</sup>	27 h/km <sup>2</sup>	45.1%	3.4%	20 810 €/an	1 244 €/m <sup>2</sup>
Bruère-Allichamps	567	13 km <sup>2</sup>	44 h/km <sup>2</sup>	42.2%	6.9%	21 660 €/an	1 025 €/m <sup>2</sup>
Contres	35	16 km <sup>2</sup>	2 h/km <sup>2</sup>	40%	2.9%	NC	591 €/m <sup>2</sup>
Saint-Loup-des-Chaumes	279	18 km <sup>2</sup>	16 h/km <sup>2</sup>	51.6%	3.6%	22 330 €/an	1 350 €/m <sup>2</sup>
Farges-Allichamps	256	8 km <sup>2</sup>	32 h/km <sup>2</sup>	43.4%	5.5%	22 020 €/an	1 375 €/m <sup>2</sup>
Vallenay	687	25 km <sup>2</sup>	27 h/km <sup>2</sup>	41.9%	8.7%	20 870 €/an	1 123 €/m <sup>2</sup>
Crézançay-sur-Cher	61	7 km <sup>2</sup>	9 h/km <sup>2</sup>	34.4%	6.6%	NC	1 019 €/m <sup>2</sup>
Chavannes	151	24 km <sup>2</sup>	6 h/km <sup>2</sup>	47.7%	5.3%	21 200 €/an	1 080 €/m <sup>2</sup>
Parnay	49	17 km <sup>2</sup>	3 h/km <sup>2</sup>	46.9%	6.1%	NC	542 €/m <sup>2</sup>
Arpheuilles	299	48 km <sup>2</sup>	6 h/km <sup>2</sup>	43.8%	3%	23 030 €/an	562 €/m <sup>2</sup>
Orval	1 619	7 km <sup>2</sup>	231 h/km <sup>2</sup>	40.6%	4.7%	20 580 €/an	1 095 €/m <sup>2</sup>
Nozières	235	10 km <sup>2</sup>	24 h/km <sup>2</sup>	48.1%	1.7%	23 250 €/an	2 150 €/m <sup>2</sup>
Serruelles	66	7 km <sup>2</sup>	9 h/km <sup>2</sup>	50%	6.1%	NC	1 083 €/m <sup>2</sup>
Verneuil	34	11 km <sup>2</sup>	3 h/km <sup>2</sup>	58.8%	5.9%	NC	1 225 €/m <sup>2</sup>

# Avis sur la ville de Uzay-le-Venon



## Moyenne par critère



## Villes autour de Uzay-le-Venon

Ville	Note globale	Sécurité	Éducation	Sport Loisir	Environnement	Vie pratique
Meillant	-	-	-	-	-	-
La Celle	-	-	-	-	-	-
Bruère-Allichamps	-	-	-	-	-	-
Contres	-	-	-	-	-	-
Saint-Loup-des-Chaumes	-	-	-	-	-	-
Farges-Allichamps	-	-	-	-	-	-
Vallenay	-	-	-	-	-	-
Crézançay-sur-Cher	-	-	-	-	-	-
Chavannes	-	-	-	-	-	-
Parnay	-	-	-	-	-	-
Arpheuilles	-	-	-	-	-	-
Orval	-	-	-	-	-	-
Nozières	-	-	-	-	-	-
Serruelles	-	-	-	-	-	-
Verneuil	-	-	-	-	-	-



# **Vous aimez votre ville ? Notez-la !**

Et faites-nous part de vos remarques constructives



Avec

**BIEN** dans ma **VILLE** 