



Version web

Ville de Utelle

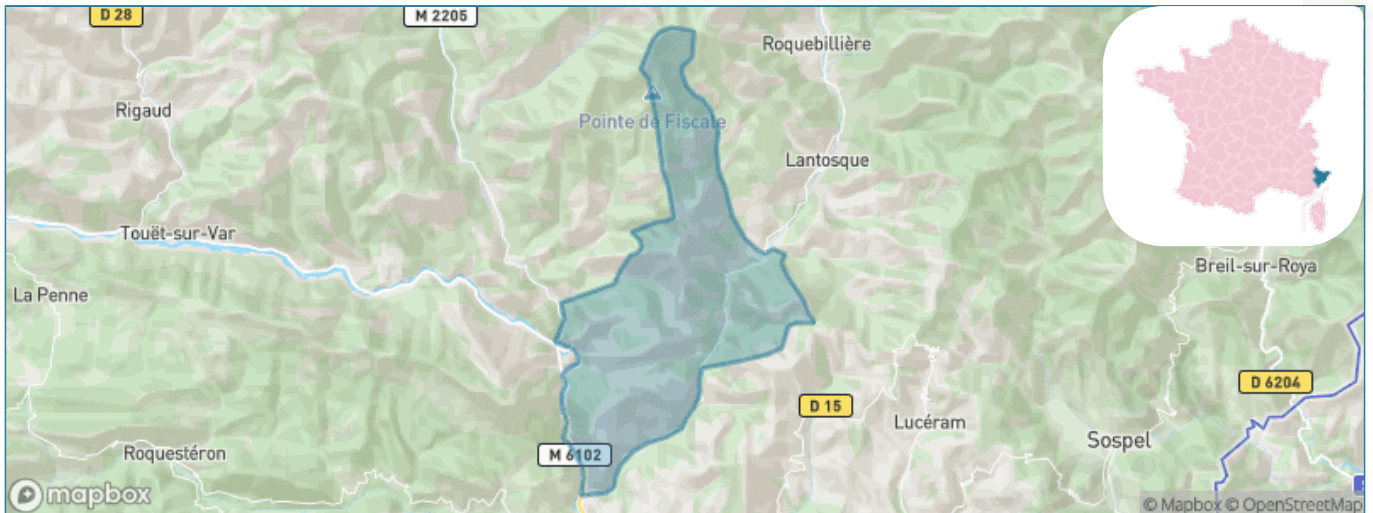
Présenté par

BIEN dans
ma **VILLE** 

Sommaire

| | |
|---|----|
| Situation géographique | 3 |
| Statistiques sur la population | 4 |
| Evolution du nombre d'habitants | 4 |
| Tranche d'âge | 5 |
| 0-14 ans | 5 |
| 15-29 ans | 5 |
| 30-44 ans | 5 |
| 45-59 ans | 5 |
| 60-74 ans | 5 |
| 75-89 ans | 5 |
| 90 ans et + | 5 |
| Activité professionnelle | 5 |
| Agriculteurs | 5 |
| Artisans, Commerçants | 5 |
| Cadres et sup. | 5 |
| Professions intermédiaires | 5 |
| Employé | 5 |
| Ouvrier | 5 |
| Retraité | 5 |
| Autres | 5 |
| Niveau de diplôme | 6 |
| Sans diplôme ou CEP | 6 |
| Brevet, BEPC, DNB | 6 |
| CAP-BEP ou équivalent | 6 |
| BAC ou équivalent | 6 |
| BAC+2 | 6 |
| BAC+3 ou +4 | 6 |
| BAC+5 ou plus | 6 |
| Composition des ménages | 6 |
| Couple sans enfant | 6 |
| Couple avec enfant(s) | 6 |
| Famille monoparentale | 6 |
| Colocation / Autre | 6 |
| Personnes seules | 6 |
| Profils électoraux | 7 |
| Premier tour | 7 |
| Sécurité | 8 |
| Evolution du nombre d'infractions | 8 |
| Pour comparer | 9 |
| Services à la population | 10 |
| Commerce | 10 |
| Éducation | 10 |
| Villes autour de Utelle | 11 |

Situation géographique



i Informations clés

- **Région** : Provence-Alpes-Côte d'Azur
- **Département** : Alpes-Maritimes
- **Métropole** : Métropole Nice Côte d'Azur
- **Code postal** : 06450
- **Superficie** : 68 km²



**MÉTROPOLE
NICE CÔTE D'AZUR**

Statistiques sur la population



Nombre d'habitants

805



Age moyen

42 ans



Pop active

50.2%



Taux chômage

6.4%



Pop densité

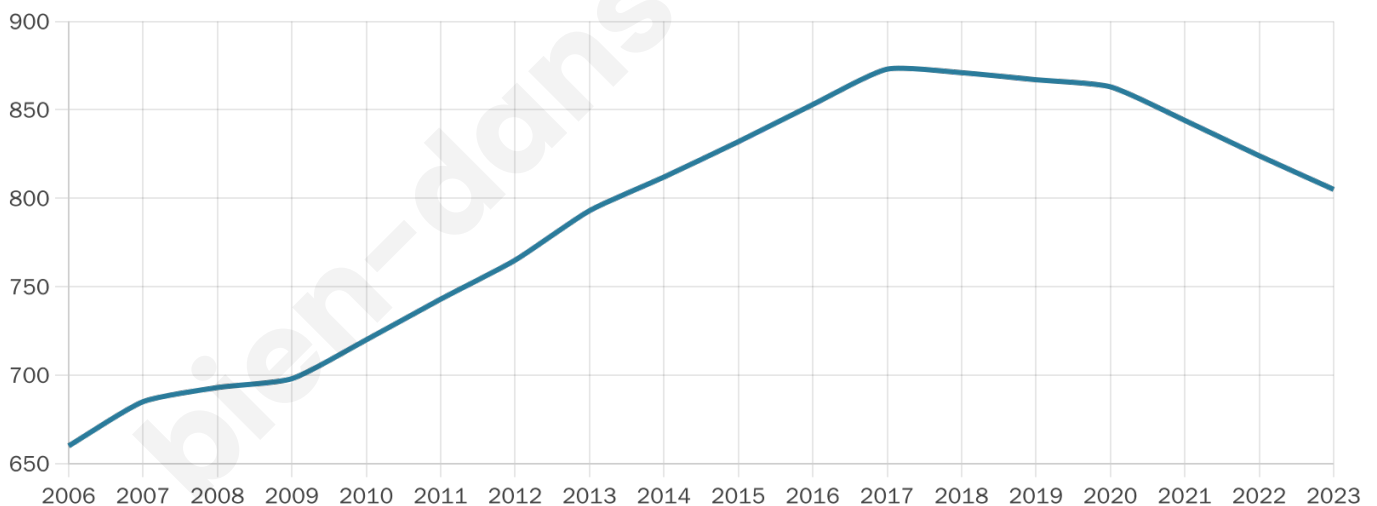
12 h/km²



Revenu moyen

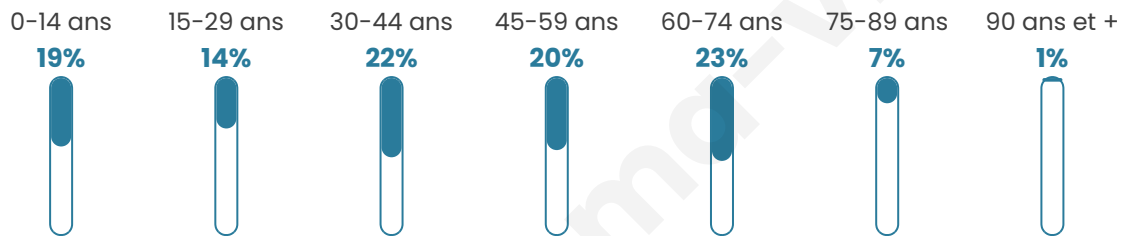
22 120 €/an

Evolution du nombre d'habitants

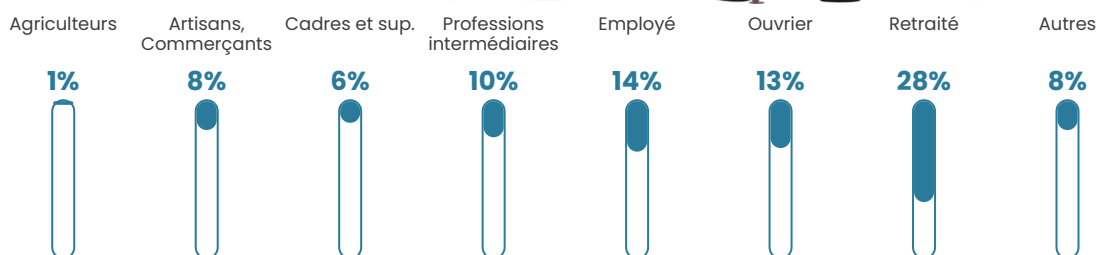


Sources : Institut national de la statistique et des études économiques (insee) selon Les dernières parutions officielles de 2024 portant sur les années 2020, 2021 et 2022.


Tranche d'âge




Activité professionnelle



Niveau de diplôme



Composition des ménages



Profils électoraux



Premier tour

| | | |
|---|-----------------------|---------|
|  | Marine LE PEN | 36.09 % |
|  | Jean-Luc MÉLENCHON | 13.91 % |
|  | Éric ZEMMOUR | 13.56 % |
|  | Emmanuel MACRON | 13.38 % |
|  | Valérie PÉCRESSE | 6.51 % |
|  | Jean LASSALLE | 5.11 % |
|  | Yannick JADOT | 3.70 % |
|  | Fabien ROUSSEL | 2.99 % |
|  | Nicolas DUPONT-AIGNAN | 2.82 % |
|  | Anne HIDALGO | 0.88 % |
|  | Nathalie ARTHAUD | 0.53 % |
|  | Philippe POUTOU | 0.53 % |

779 inscrits

Participation : 74.2%
Votes blancs : 0.87%
Votes nuls : 0.87%

Second tour

| | | |
|---|-----------------|--------|
|  | Emmanuel MACRON | 32,5 % |
|  | Marine LE PEN | 67,5 % |

779 inscrits

Participation : 72.79%
Votes blancs : 5.47%
Votes nuls : 2.29%

Sécurité



Agressions physiques / sexuelles

0



Cambriolages

0



Vols / dégradations

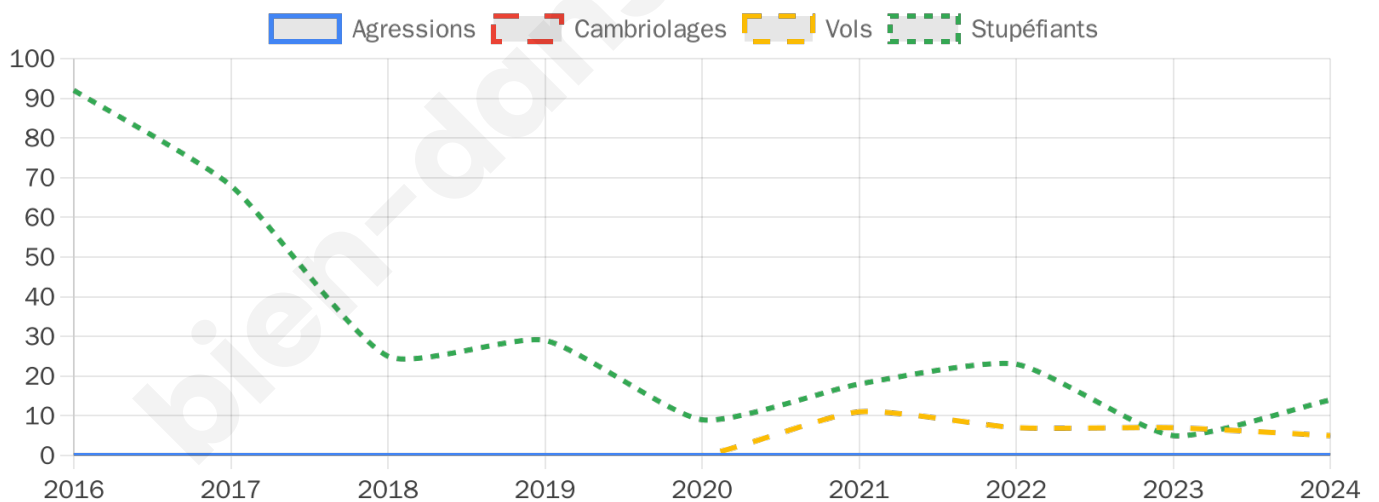
5



Stupéfiants

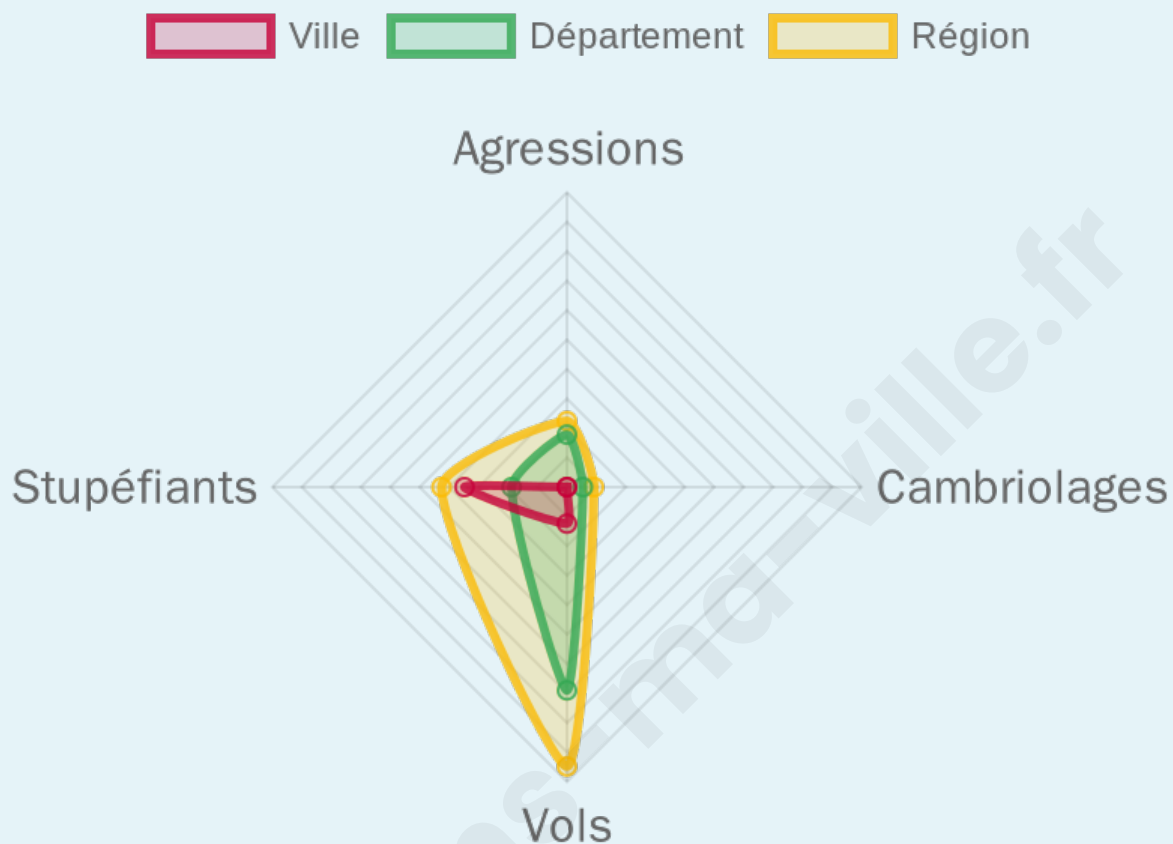
14

Evolution du nombre d'infractions



Pour comparer

(en proportion du nombre d'habitants)



Sources : Bases statistiques communale, départementale et régionale de la délinquance enregistrée par la police et la gendarmerie nationales selon les dernières parutions officielles de 2025 portant sur l'année 2024 ([data.gouv](https://data.gouv.fr)).

Agressions physiques / sexuelles : Violences sexuelles, coups et blessures volontaires intrafamiliaux, coups et blessures volontaires, autres coups, blessures volontaires et vols violents sans arme.

Cambriolages : Cambriolages de logements.

Vols : Vols avec armes, vols d'accessoires sur véhicules, vols dans les véhicules, vols de véhicules, vols sans violence contre des personnes, destructions, dégradations volontaires et escroqueries.

Stupéfiants : Trafic de stupéfiants dont (AFD) et usage de stupéfiants.

Services à la population



Commerce

| | |
|--------------------|-----------------------------------|
| Hypermarché | X La Trinité 20km |
| Supermarché | X Levens 7km |
| Superette | X Levens 7km |
| Boulangerie | X Levens 7km |
| Boucherie | X Levens 7km |
| Restaurant | 4 |
| Garage | 5 |
| Station-service | X Levens 6km |
| Banque | X Levens 7km |
| La poste | 1 |
| Coiffeur | X Lantosque 6km |
| Tabac | X Levens 7km |
| Bars / discothèque | X Lantosque 5km |
| Bibliothèque | X Contes 14km |
| Cinéma | X Carros 17km |
| Vétérinaire | X Levens 7km |



Santé

| | |
|----------------------------------|--|
| Pharmacie | X Levens 7km |
| Hôpital | X Cantaron 18km |
| Laboratoire d'analyses médicales | X Saint-Martin-du-Var 12km |
| Etablissement pour handicapé | X Levens 7km |
| EHPA | X La Tour 5km |
| Médecin | X Levens 7km |
| Dentiste | X Saint-Martin-du-Var 11km |
| Chirurgien | X Roquebillière 12km |
| Dermatologue | X Blausasc 16km |
| Anesthésiste | X Roquebillière 12km |
| Gastro-entérologue | X Levens 7km |
| Gynécologue | X Nice 21km |
| Cancérologue | X Nice 21km |
| Neurologue | X Colomars 18km |
| Ophthalmologue | X Carros 17km |
| ORL | X L'Escarène 13km |
| Cardiologue | X Carros 17km |
| Pédiatre | X Carros 15km |
| Pneumologue | X Nice 21km |
| Psychologue | X Nice 21km |
| Radiologue | X Saint-Martin-du-Var 12km |
| Rhumatologue | X Nice 22km |
| Sage-femme | X Saint-Martin-du-Var 12km |



Éducation

| | |
|-------------------------|--------------------------------------|
| Crèche | X Levens 8km |
| Ecole maternelle Public | X Levens 6km |
| Ecole maternelle Privé | X Beausoleil 23km |
| Ecole primaire Public | 1 |
| Ecole primaire Privé | X Castillon 20km |
| Collège Public | X Roquebillière 12km |
| Collège Privé | X Nice 20km |
| Lycée Public | X Valdeblore 18km |
| Lycée Privé | X Nice 21km |

Sources : Base Sirene des entreprises et de leurs établissements selon les dernières parutions officielles de 2025 portant sur l'année 2024 ([data.gouv](#)). Liste, localisation et tarifs des professionnels de santé selon les dernières parutions officielles de 2025 portant sur l'année 2024 ([opendatasoft](#)) et FINISS Extraction du Fichier des établissements selon les dernières parutions officielles de 2025 portant sur l'année 2024 ([data.gouv](#)). Adresse et géolocalisation des établissements d'enseignement du premier et second degrés selon les dernières parutions officielles de 2025 portant sur l'année 2024 ([data.education.gouv](#))

Villes autour de Utelle

| Ville | Habitants | Superficie | Pop densité | Pop active | Taux chômage | Revenu moyen | Prix immobilier |
|-----------------------------|-----------|--------------------|-----------------------|------------|--------------|--------------|------------------------|
| Duranus | 151 | 16 km ² | 9 h/km ² | 56.3% | 2% | 20 110 €/an | 2 068 €/m ² |
| Levens (13 avis) | 5 377 | 29 km ² | 185 h/km ² | 45.4% | 3.2% | 25 260 €/an | 3 427 €/m ² |
| La Tour (1 avis) | 540 | 36 km ² | 15 h/km ² | 42.2% | 3.9% | 21 370 €/an | 2 851 €/m ² |
| Coaraze | 827 | 17 km ² | 49 h/km ² | 45.8% | 5.1% | 23 670 €/an | 2 568 €/m ² |
| Bonson | 740 | 6 km ² | 123 h/km ² | 51.4% | 5.5% | 24 020 €/an | 2 636 €/m ² |
| Lantosque | 1 198 | 44 km ² | 27 h/km ² | 44.2% | 5% | 21 410 €/an | 2 388 €/m ² |
| Tournefort (1 avis) | 147 | 10 km ² | 15 h/km ² | 53.7% | 3.4% | 24 490 €/an | 1 804 €/m ² |
| Revest-les-Roches | 239 | 8 km ² | 30 h/km ² | 35.1% | 3.3% | 20 720 €/an | 3 228 €/m ² |
| Malaussène (1 avis) | 326 | 19 km ² | 17 h/km ² | 49.1% | 3.7% | 22 380 €/an | 3 081 €/m ² |
| Saint-Blaise (1 avis) | 1 397 | 8 km ² | 175 h/km ² | 51.4% | 3.1% | 26 960 €/an | 2 812 €/m ² |
| Tourette-du-Château | 147 | 9 km ² | 16 h/km ² | 48.3% | 4.8% | 23 360 €/an | 1 867 €/m ² |
| Massoins | 138 | 12 km ² | 12 h/km ² | 42% | 2.9% | 23 030 €/an | 1 933 €/m ² |
| La Bollène-Vésubie (1 avis) | 662 | 35 km ² | 19 h/km ² | 46.8% | 3.9% | 21 550 €/an | 1 836 €/m ² |
| Gillette (1 avis) | 1 627 | 10 km ² | 163 h/km ² | 51.7% | 3.9% | 24 760 €/an | 2 742 €/m ² |
| Lucéram (3 avis) | 1 234 | 65 km ² | 19 h/km ² | 46.9% | 3.5% | 22 070 €/an | 2 283 €/m ² |

bien-dans-ma-ville.fr



Vous aimez votre ville ? Notez-la !

Et faites-nous part de vos remarques constructives



Avec

BIEN dans
ma **VILLE** 