



Version web

# Ville de Urville

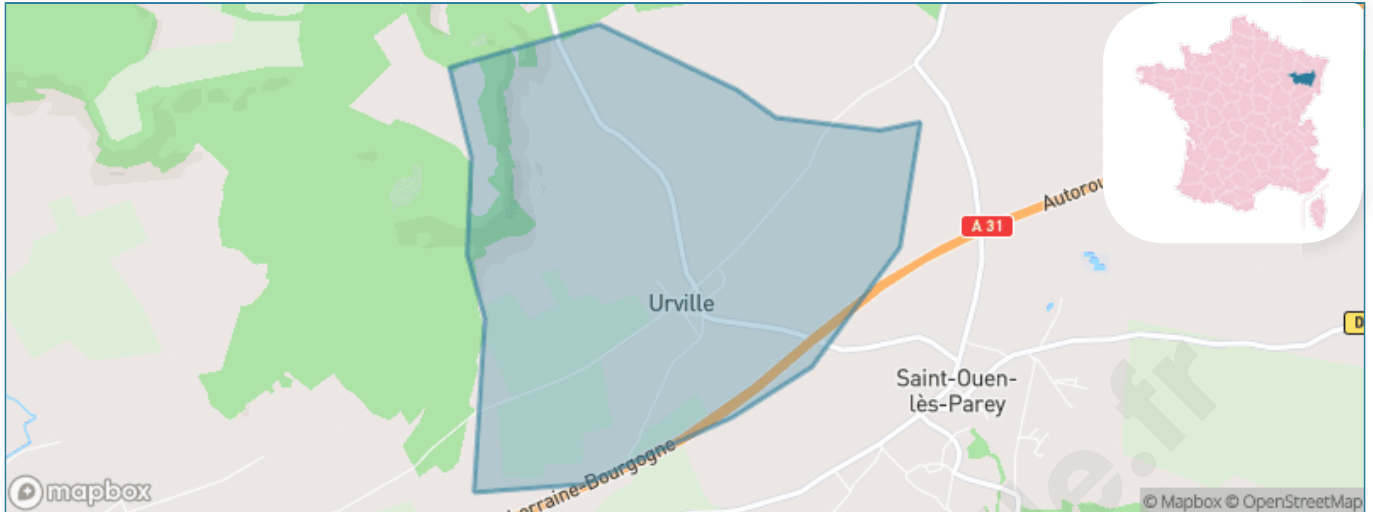
Présenté par

**BIEN** dans  
ma **VILLE** 

# Sommaire

Situation géographique .....	3
Statistiques sur la population .....	4
Evolution du nombre d'habitants .....	4
Tranche d'âge .....	5
0-14 ans .....	5
15-29 ans .....	5
30-44 ans .....	5
45-59 ans .....	5
60-74 ans .....	5
75-89 ans .....	5
90 ans et + .....	5
Activité professionnelle .....	5
Agriculteurs .....	5
Artisans, Commerçants .....	5
Cadres et sup. ....	5
Professions intermédiaires .....	5
Employé .....	5
Ouvrier .....	5
Retraité .....	5
Autres .....	5
Niveau de diplôme .....	6
Sans diplôme ou CEP .....	6
Brevet, BEPC, DNB .....	6
CAP-BEP ou équivalent .....	6
BAC ou équivalent .....	6
BAC+2 .....	6
BAC+3 ou +4 .....	6
BAC+5 ou plus .....	6
Composition des ménages .....	6
Couple sans enfant .....	6
Couple avec enfant(s) .....	6
Famille monoparentale .....	6
Colocation / Autre .....	6
Personnes seules .....	6
Profils électoraux .....	7
Premier tour .....	7
Sécurité .....	8
Evolution du nombre d'infractions .....	8
Pour comparer .....	9
Services à la population .....	10
Commerce .....	10
Éducation .....	10
Villes autour de Urville .....	11

# Situation géographique



## i Informations clés

- **Région** : Grand Est
- **Département** : Vosges
- **Code postal** : 88140
- **Superficie** : 4 km<sup>2</sup>



# Statistiques sur la population



Nombre d'habitants

**54**



Age moyen

**45 ans**



Pop active

**59.3%**



Taux chômage

**5.1%**



Pop densité

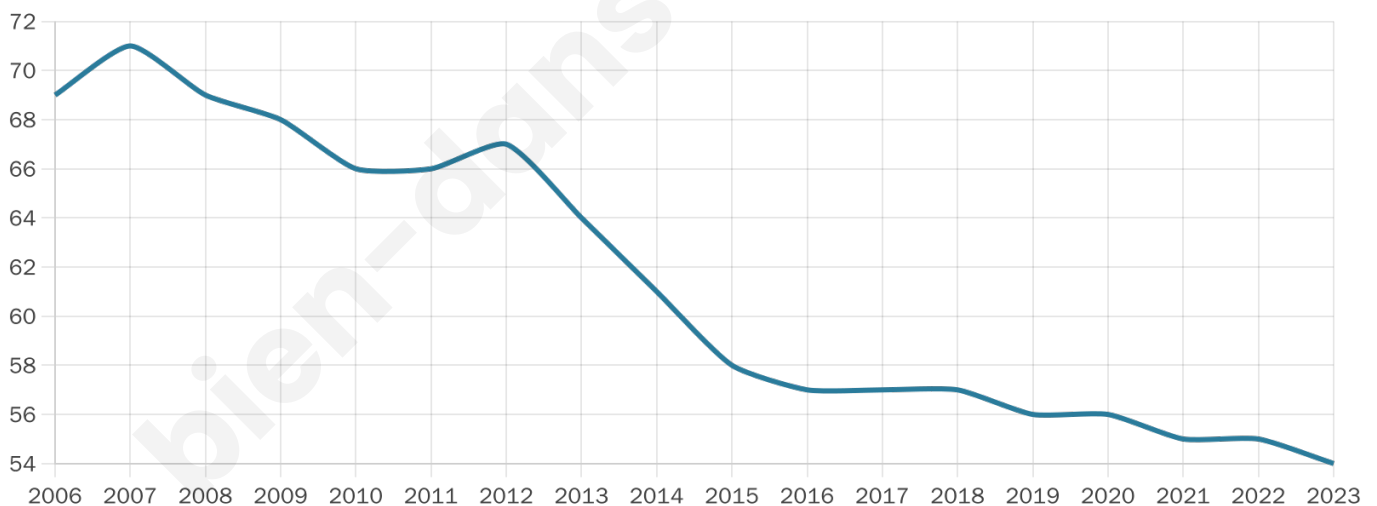
**14 h/km<sup>2</sup>**



Revenu moyen

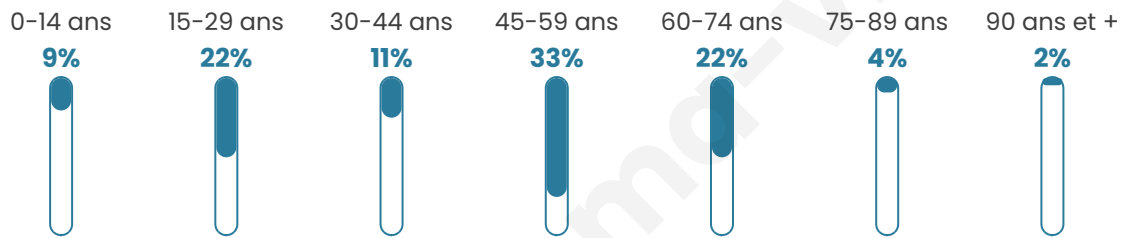
**NC**

## Evolution du nombre d'habitants

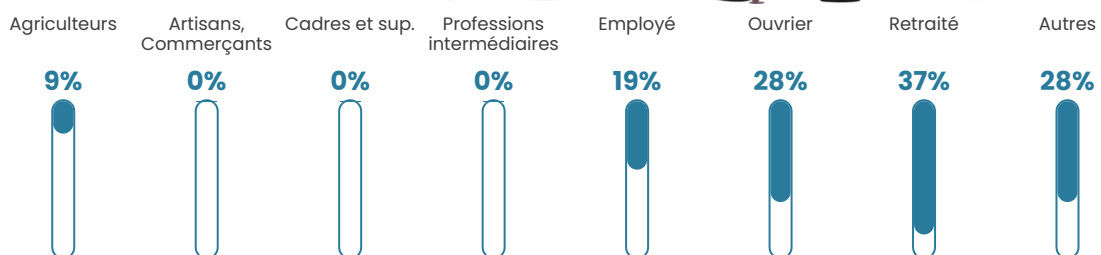


Sources : Institut national de la statistique et des études économiques (insee) selon Les dernières parutions officielles de 2024 portant sur les années 2020, 2021 et 2022.

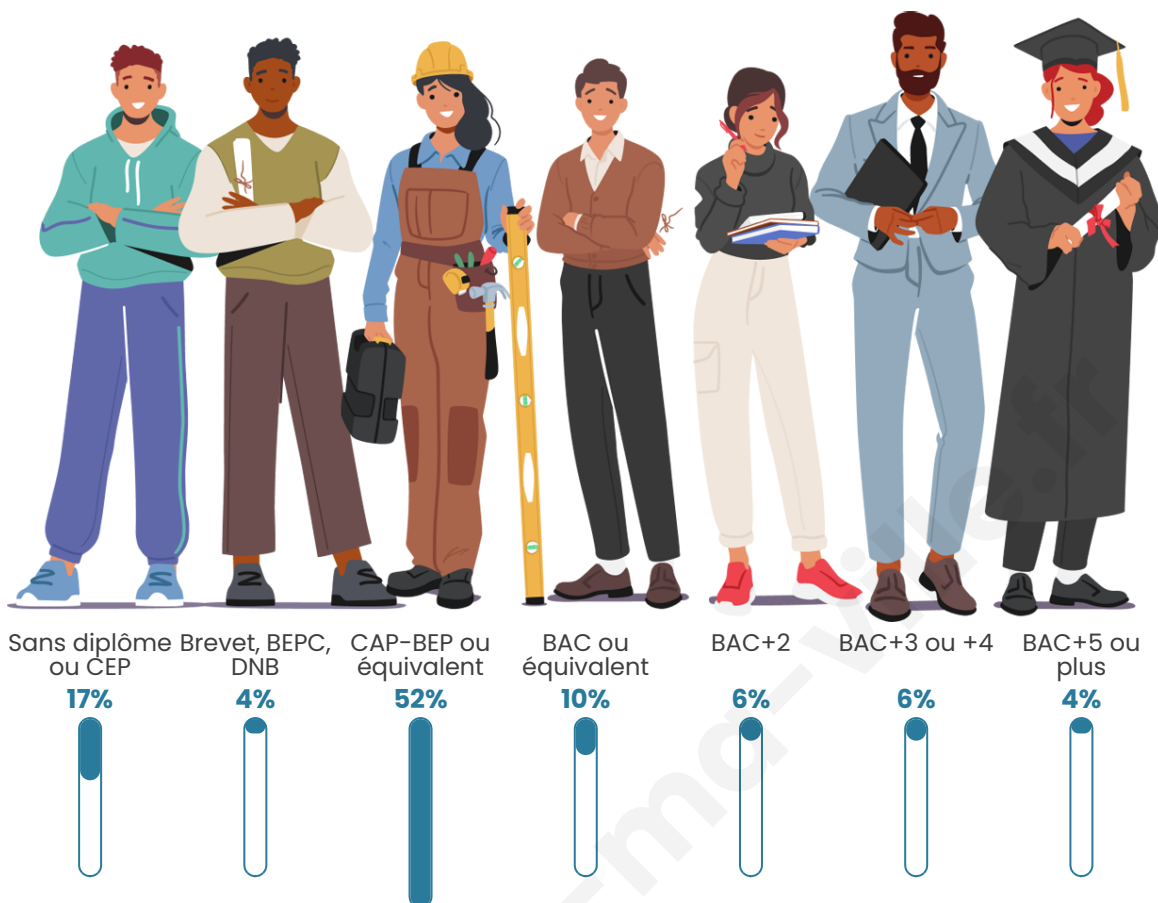
## Tranche d'âge




## Activité professionnelle



## Niveau de diplôme















## Composition des ménages



# Profils électoraux

## Premier tour

	Marine LE PEN	41.46 %
	Jean-Luc MÉLENCHON	17.07 %
	Emmanuel MACRON	9.76 %
	Valérie PÉCRESE	9.76 %
	Nicolas DUPONT-AIGNAN	9.76 %
	Jean LASSALLE	4.88 %
	Fabien ROUSSEL	2.44 %
	Éric ZEMMOUR	2.44 %
	Philippe POUTOU	2.44 %
	Nathalie ARTHAUD	0.00 %
	Anne HIDALGO	0.00 %
	Yannick JADOT	0.00 %



### 56 inscrits

Participation : 73.21%

Votes blancs : 0.00%

Votes nuls : 0.00%

## Second tour

	Emmanuel MACRON	35,56 %
	Marine LE PEN	64,44 %

### 56 inscrits

Participation : 83.93%

Votes blancs : 4.26%

Votes nuls : 0%

# Sécurité



Agressions physiques / sexuelles

0



Cambriolages

0



Vols / dégradations

0



Stupéfiants

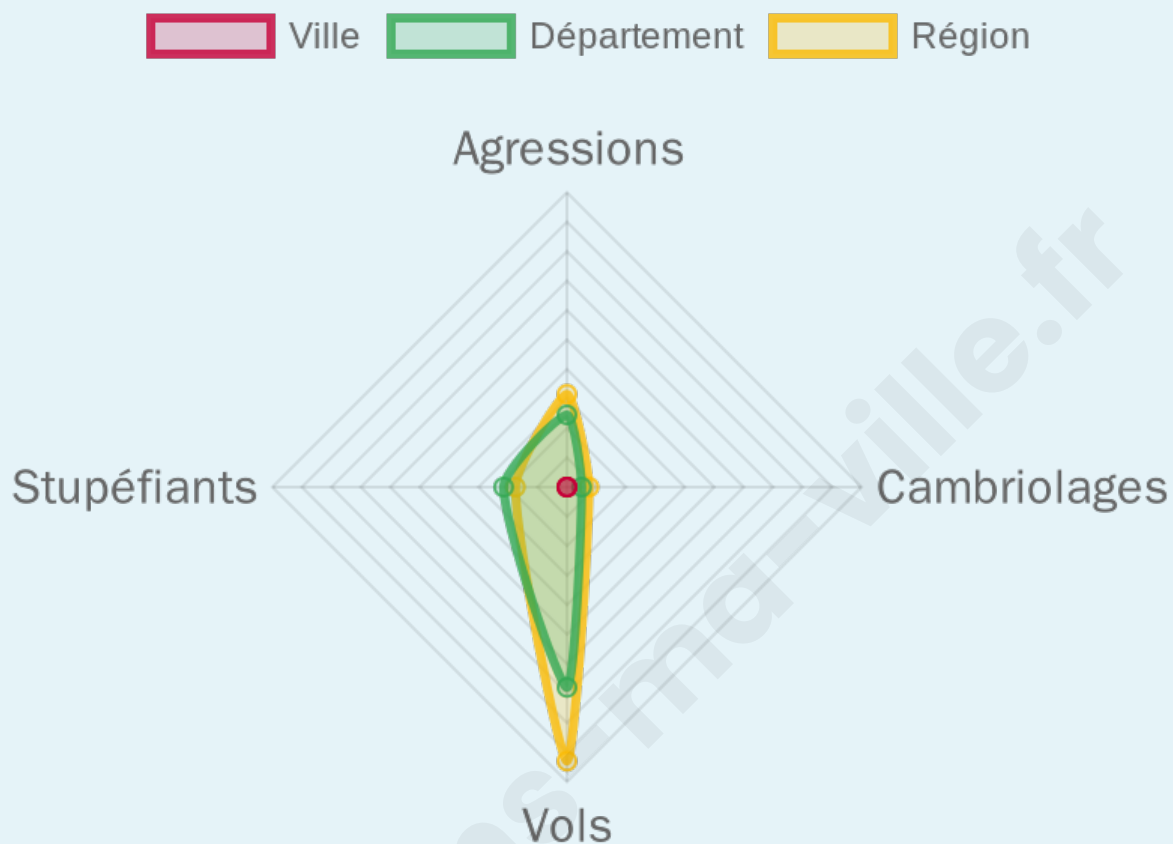
0

## Evolution du nombre d'infractions



## Pour comparer

(en proportion du nombre d'habitants)



Sources : Bases statistiques communale, départementale et régionale de la délinquance enregistrée par la police et la gendarmerie nationales selon les dernières parutions officielles de 2025 portant sur l'année 2024 ([data.gouv](https://data.gouv.fr)).

Agressions physiques / sexuelles : Violences sexuelles, coups et blessures volontaires intrafamiliaux, coups et blessures volontaires, autres coups, blessures volontaires et vols violents sans arme.

Cambriolages : Cambriolages de logements.

Vols : Vols avec armes, vols d'accessoires sur véhicules, vols dans les véhicules, vols de véhicules, vols sans violence contre des personnes, destructions, dégradations volontaires et escroqueries.

Stupéfiants : Trafic de stupéfiants dont (AFD) et usage de stupéfiants.

# Services à la population



## Commerce

Hypermarché	X <a href="#">Contrexéville</a> 11km
Supermarché	X <a href="#">Contrexéville</a> 10km
Superette	X <a href="#">Bulgnéville</a> 7km
Boulangerie	X <a href="#">Saint-Ouen-lès-Parey</a> 1km
Boucherie	X <a href="#">Bulgnéville</a> 7km
Restaurant	X <a href="#">Vrécourt</a> 4km
Garage	X <a href="#">Verton</a> 6km
Station-service	X <a href="#">Contrexéville</a> 11km
Banque	X <a href="#">Bulgnéville</a> 7km
La poste	X <a href="#">Bulgnéville</a> 7km
Coiffeur	X <a href="#">Vrécourt</a> 3km
Tabac	X <a href="#">Châtenois</a> 15km
Bars / discothèque	X <a href="#">Robécourt</a> 6km
Bibliothèque	X <a href="#">Neufchâteau</a> 20km
Cinéma	X <a href="#">Châtenois</a> 15km
Vétérinaire	X <a href="#">Bulgnéville</a> 7km



## Santé

Pharmacie	X <a href="#">Bulgnéville</a> 7km
Hôpital	X <a href="#">Vittel</a> 15km
Laboratoire d'analyses médicales	X <a href="#">Vittel</a> 15km
Etablissement pour handicapé	X <a href="#">Contrexéville</a> 11km
EHPA	X <a href="#">Martigny-les-Bains</a> 10km
Médecin	X <a href="#">Bulgnéville</a> 7km
Dentiste	X <a href="#">Bulgnéville</a> 7km
Chirurgien	X <a href="#">Neufchâteau</a> 21km
Dermatologue	X <a href="#">Neufchâteau</a> 19km
Anesthésiste	X <a href="#">Chaumont</a> 46km
Gastro-entérologue	X <a href="#">Langres</a> 47km
Gynécologue	X <a href="#">Coussey</a> 25km
Cancérologue	X <a href="#">Nancy</a> 64km
Neurologue	X <a href="#">Chaumont</a> 46km
Ophthalmologue	X <a href="#">Bulgnéville</a> 7km
ORL	X <a href="#">Chaumont</a> 46km
Cardiologue	X <a href="#">Vittel</a> 15km
Pédiatre	X <a href="#">Épinal</a> 51km
Pneumologue	X <a href="#">Langres</a> 47km
Psychologue	X <a href="#">Vittel</a> 14km
Radiologue	X <a href="#">Vittel</a> 15km
Rhumatologue	X <a href="#">Neufchâteau</a> 20km
Sage-femme	X <a href="#">Bulgnéville</a> 7km



## Éducation

Crèche	X <a href="#">Saulxures-lès-Bulgnéville</a> 5km
Ecole maternelle Public	X <a href="#">Bulgnéville</a> 7km
Ecole maternelle Privé	X <a href="#">Domrémy-la-Pucelle</a> 29km
Ecole primaire Public	X <a href="#">Saint-Ouen-lès-Parey</a> 1km
Ecole primaire Privé	X <a href="#">Mandres-sur-Vair</a> 11km
Collège Public	X <a href="#">Contrexéville</a> 11km
Collège Privé	X <a href="#">Martigny-les-Bains</a> 10km
Lycée Public	X <a href="#">Contrexéville</a> 11km
Lycée Privé	X <a href="#">Mandres-sur-Vair</a> 11km

Sources : Base Sirene des entreprises et de leurs établissements selon les dernières parutions officielles de 2025 portant sur l'année 2024 ([data.gouv](#)). Liste, localisation et tarifs des professionnels de santé selon les dernières parutions officielles de 2025 portant sur l'année 2024 ([opendatasoft](#)) et FINESSE Extraction du Fichier des établissements selon les dernières parutions officielles de 2025 portant sur l'année 2024 ([data.gouv](#)). Adresse et géolocalisation des établissements d'enseignement du premier et second degrés selon les dernières parutions officielles de 2025 portant sur l'année 2024 ([data.education.gouv](#))

## Villes autour de Urville

Ville	Habitants	Superficie	Pop densité	Pop active	Taux chômage	Revenu moyen	Prix immobilier
Saint-Ouen-lès-Parey (1 avis)	487	21 km <sup>2</sup>	23 h/km <sup>2</sup>	46.8%	5.7%	20 530 €/an	881 €/m <sup>2</sup>
Sauville	168	14 km <sup>2</sup>	12 h/km <sup>2</sup>	50.6%	4.8%	20 620 €/an	792 €/m <sup>2</sup>
Aingeville	60	5 km <sup>2</sup>	12 h/km <sup>2</sup>	46.7%	1.7%	NC	1 145 €/m <sup>2</sup>
Médonville	52	7 km <sup>2</sup>	7 h/km <sup>2</sup>	42.3%	7.7%	NC	655 €/m <sup>2</sup>
Malaincourt	80	6 km <sup>2</sup>	13 h/km <sup>2</sup>	42.5%	2.5%	NC	557 €/m <sup>2</sup>
Vrécourt	341	12 km <sup>2</sup>	28 h/km <sup>2</sup>	50.4%	6.5%	21 830 €/an	630 €/m <sup>2</sup>
Saulxures-lès-Bulgnéville (1 avis)	227	9 km <sup>2</sup>	25 h/km <sup>2</sup>	54.2%	7%	21 560 €/an	904 €/m <sup>2</sup>
La Vacheresse-et-la-Rouillie (1 avis)	134	9 km <sup>2</sup>	15 h/km <sup>2</sup>	47%	1.5%	23 290 €/an	774 €/m <sup>2</sup>
Soulaucourt-sur-Mouzon	100	9 km <sup>2</sup>	11 h/km <sup>2</sup>	40%	5%	NC	NC
Vaudoncourt	146	5 km <sup>2</sup>	29 h/km <sup>2</sup>	52.1%	2.1%	23 750 €/an	995 €/m <sup>2</sup>
Gendreville	103	8 km <sup>2</sup>	13 h/km <sup>2</sup>	43.7%	5.8%	21 330 €/an	900 €/m <sup>2</sup>
Outremécourt	75	9 km <sup>2</sup>	8 h/km <sup>2</sup>	52%	5.3%	NC	NC
Morville	42	3 km <sup>2</sup>	14 h/km <sup>2</sup>	57.1%	4.8%	NC	953 €/m <sup>2</sup>
Robécourt	104	8 km <sup>2</sup>	13 h/km <sup>2</sup>	38.5%	6.7%	21 380 €/an	543 €/m <sup>2</sup>
Crainvilliers	182	10 km <sup>2</sup>	18 h/km <sup>2</sup>	45.6%	6%	21 630 €/an	1 139 €/m <sup>2</sup>

bien-dans-ma-ville.fr



# Vous aimez votre ville ? Notez-la !

Et faites-nous part de vos remarques constructives



Avec

**BIEN** dans  
ma **VILLE** 