



Version web

# Ville de Urciers

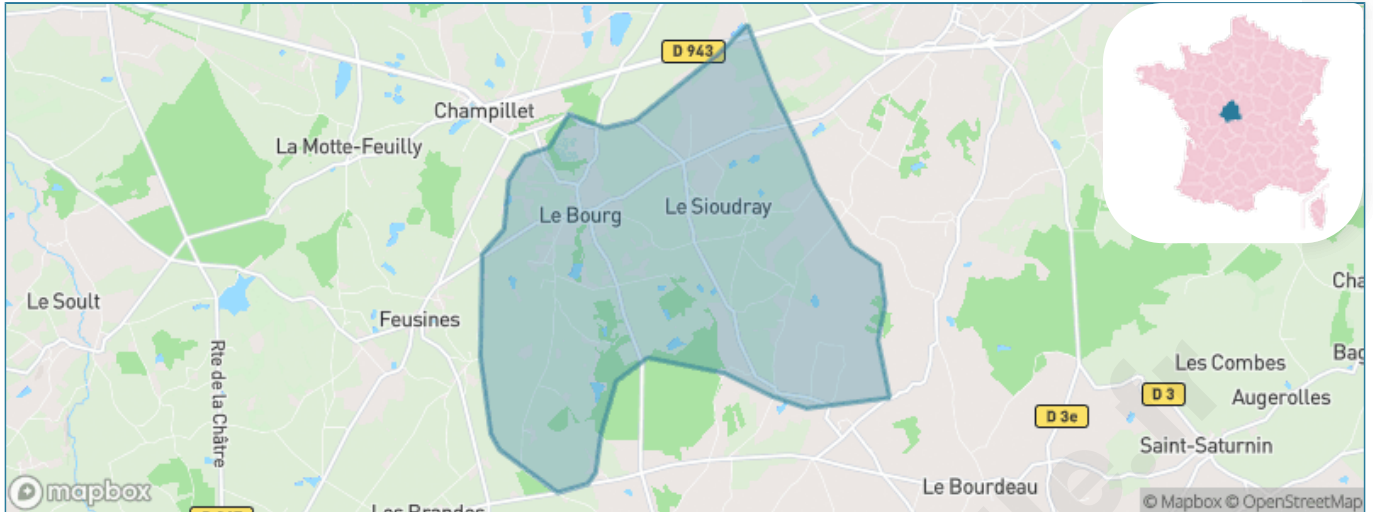
Présenté par

**BIEN** dans  
ma **VILLE** 

# Sommaire

Situation géographique .....	3
Statistiques sur la population .....	4
Evolution du nombre d'habitants .....	4
Tranche d'âge .....	5
0-14 ans .....	5
15-29 ans .....	5
30-44 ans .....	5
45-59 ans .....	5
60-74 ans .....	5
75-89 ans .....	5
90 ans et + .....	5
Activité professionnelle .....	5
Agriculteurs .....	5
Artisans, Commerçants .....	5
Cadres et sup. ....	5
Professions intermédiaires .....	5
Employé .....	5
Ouvrier .....	5
Retraité .....	5
Autres .....	5
Niveau de diplôme .....	6
Sans diplôme ou CEP .....	6
Brevet, BEPC, DNB .....	6
CAP-BEP ou équivalent .....	6
BAC ou équivalent .....	6
BAC+2 .....	6
BAC+3 ou +4 .....	6
BAC+5 ou plus .....	6
Composition des ménages .....	6
Couple sans enfant .....	6
Couple avec enfant(s) .....	6
Famille monoparentale .....	6
Colocation / Autre .....	6
Personnes seules .....	6
Profils électoraux .....	7
Premier tour .....	7
Sécurité .....	8
Evolution du nombre d'infractions .....	8
Pour comparer .....	9
Services à la population .....	10
Commerce .....	10
Éducation .....	10
Villes autour de Urciers .....	11

# Situation géographique



## i Informations clés

- **Région** : Centre-Val de Loire
- **Département** : Indre
- **Code postal** : 36160
- **Superficie** : 19 km<sup>2</sup>



# Statistiques sur la population



Nombre d'habitants

**236**



Age moyen

**51 ans**



Pop active

**36.4%**



Taux chômage

**7.9%**



Pop densité

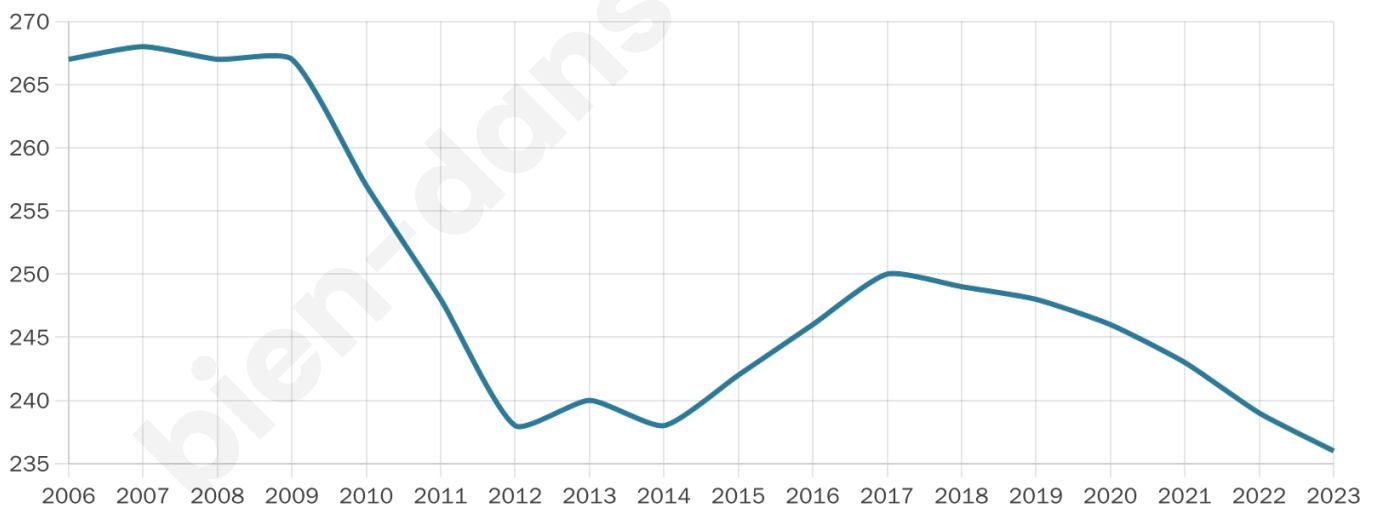
**12 h/km<sup>2</sup>**



Revenu moyen

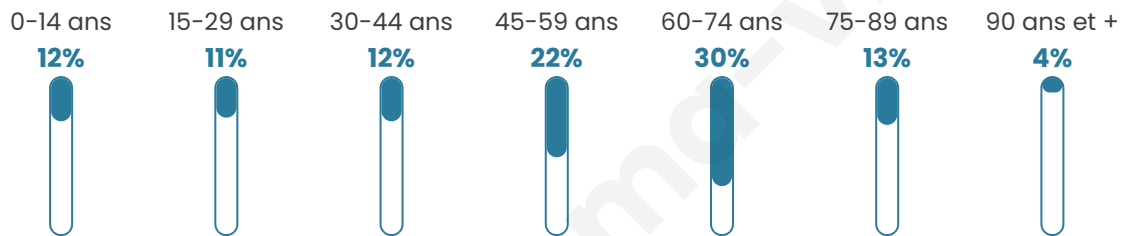
**19 260 €/an**

## Evolution du nombre d'habitants

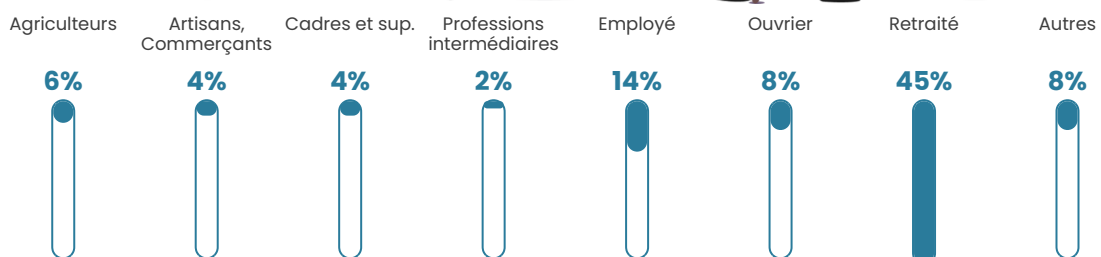


Sources : Institut national de la statistique et des études économiques (insee) selon Les dernières parutions officielles de 2024 portant sur les années 2020, 2021 et 2022.


## Tranche d'âge




## Activité professionnelle



## Niveau de diplôme















## Composition des ménages



# Profils électoraux

## Premier tour

	Marine LE PEN	33.59 %
	Emmanuel MACRON	29.77 %
	Jean-Luc MÉLENCHON	11.45 %
	Jean LASSALLE	7.63 %
	Fabien ROUSSEL	5.34 %
	Éric ZEMMOUR	5.34 %
	Nathalie ARTHAUD	1.53 %
	Anne HIDALGO	1.53 %
	Yannick JADOT	1.53 %
	Valérie PÉCRESSE	1.53 %
	Nicolas DUPONT-AIGNAN	0.76 %
	Philippe POUTOU	0.00 %



### 192 inscrits

Participation : 70.31%

Votes blancs : 1.48%

Votes nuls : 1.48%

## Second tour

	Emmanuel MACRON	49,6 %
	Marine LE PEN	50,4 %

### 191 inscrits

Participation : 71.73%

Votes blancs : 5.84%

Votes nuls : 2.92%

# Sécurité



Agressions physiques / sexuelles

0



Cambriolages

0



Vols / dégradations

0



Stupéfiants

0

## Evolution du nombre d'infractions



## Pour comparer

(en proportion du nombre d'habitants)

■ Ville ■ Département ■ Région



Sources : Bases statistiques communale, départementale et régionale de la délinquance enregistrée par la police et la gendarmerie nationales selon les dernières parutions officielles de 2025 portant sur l'année 2024 ([data.gouv](https://data.gouv.fr)).

Agressions physiques / sexuelles : Violences sexuelles, coups et blessures volontaires intrafamiliaux, coups et blessures volontaires, autres coups, blessures volontaires et vols violents sans arme.

Cambriolages : Cambriolages de logements.

Vols : Vols avec armes, vols d'accessoires sur véhicules, vols dans les véhicules, vols de véhicules, vols sans violence contre des personnes, destructions, dégradations volontaires et escroqueries.

Stupéfiants : Trafic de stupéfiants dont (AFD) et usage de stupéfiants.

# Services à la population



## Commerce

Hypermarché	X <a href="#">La Châtre</a> 12km
Supermarché	X <a href="#">Châteaumeillant</a> 6km
Superette	X <a href="#">Saint-Saturnin</a> 6km
Boulangerie	X <a href="#">Châteaumeillant</a> 6km
Boucherie	X <a href="#">Châteaumeillant</a> 6km
Restaurant	X <a href="#">Châteaumeillant</a> 6km
Garage	1
Station-service	X <a href="#">Châteaumeillant</a> 6km
Banque	X <a href="#">Châteaumeillant</a> 6km
La poste	X <a href="#">La Châtre</a> 12km
Coiffeur	X <a href="#">Châteaumeillant</a> 3km
Tabac	X <a href="#">Châteaumeillant</a> 6km
Bars / discothèque	X <a href="#">Châteaumeillant</a> 6km
Bibliothèque	X <a href="#">Saint-Amand-Montrond</a> 35km
Cinéma	X <a href="#">Saint-Amand-Montrond</a> 35km
Vétérinaire	X <a href="#">Châteaumeillant</a> 6km



## Santé

Pharmacie	X <a href="#">Châteaumeillant</a> 6km
Hôpital	X <a href="#">La Châtre</a> 12km
Laboratoire d'analyses médicales	X <a href="#">La Châtre</a> 12km
Etablissement pour handicapé	X <a href="#">Pérassay</a> 6km
EHPA	X <a href="#">Châteaumeillant</a> 6km
Médecin	X <a href="#">Châteaumeillant</a> 5km
Dentiste	X <a href="#">Sainte-Sévère-sur-Indre</a> 7km
Chirurgien	X <a href="#">La Châtre</a> 12km
Dermatologue	X <a href="#">La Châtre</a> 12km
Anesthésiste	X <a href="#">Desertines</a> 43km
Gastro-entérologue	X <a href="#">Montluçon</a> 43km
Gynécologue	X <a href="#">Montluçon</a> 42km
Cancérologue	X <a href="#">Saint-Doulchard</a> 66km
Neurologue	X <a href="#">Montluçon</a> 42km
Ophtalmologue	X <a href="#">La Châtre</a> 12km
ORL	X <a href="#">Estivareilles</a> 39km
Cardiologue	X <a href="#">Saint-Amand-Montrond</a> 35km
Pédiatre	X <a href="#">Saint-Doulchard</a> 66km
Pneumologue	X <a href="#">Montluçon</a> 42km
Psychologue	X <a href="#">Saint-Amand-Montrond</a> 35km
Radiologue	X <a href="#">La Châtre</a> 12km
Rhumatologue	X <a href="#">Montluçon</a> 40km
Sage-femme	X <a href="#">La Châtre</a> 12km



## Éducation

Crèche	X <a href="#">Sainte-Sévère-sur-Indre</a> 7km
Ecole maternelle Public	X <a href="#">Feusines</a> 3km
Ecole maternelle Privé	X <a href="#">Bourges</a> 62km
Ecole primaire Public	1
Ecole primaire Privé	X <a href="#">La Châtre</a> 12km
Collège Public	X <a href="#">Châteaumeillant</a> 6km
Collège Privé	X <a href="#">Boussac-Bourg</a> 21km
Lycée Public	X <a href="#">La Châtre</a> 13km
Lycée Privé	X <a href="#">Montluçon</a> 42km

Sources : Base Sirene des entreprises et de leurs établissements selon les dernières parutions officielles de 2025 portant sur l'année 2024 ([data.gouv](#)). Liste, localisation et tarifs des professionnels de santé selon les dernières parutions officielles de 2025 portant sur l'année 2024 ([opendatasoft](#)) et FINISS Extraction du Fichier des établissements selon les dernières parutions officielles de 2025 portant sur l'année 2024 ([data.gouv](#)). Adresse et géolocalisation des établissements d'enseignement du premier et second degrés selon les dernières parutions officielles de 2025 portant sur l'année 2024 ([data.education.gouv](#))

## Villes autour de Urciers

Ville	Habitants	Superficie	Pop densité	Pop active	Taux chômage	Revenu moyen	Prix immobilier
Champillet	136	6 km <sup>2</sup>	23 h/km <sup>2</sup>	38.2%	5.9%	20 340 €/an	1 733 €/m <sup>2</sup>
Feusines (1 avis)	205	12 km <sup>2</sup>	17 h/km <sup>2</sup>	36.1%	3.9%	20 410 €/an	3 297 €/m <sup>2</sup>
La Motte-Feuilly	67	5 km <sup>2</sup>	13 h/km <sup>2</sup>	52.2%	1.5%	NC	619 €/m <sup>2</sup>
Néret	186	19 km <sup>2</sup>	10 h/km <sup>2</sup>	32.8%	2.2%	22 030 €/an	645 €/m <sup>2</sup>
Lignerolles	117	13 km <sup>2</sup>	9 h/km <sup>2</sup>	27.4%	4.3%	19 180 €/an	593 €/m <sup>2</sup>
Châteaumeillant (2 avis)	1 629	42 km <sup>2</sup>	39 h/km <sup>2</sup>	33.3%	4.2%	20 240 €/an	862 €/m <sup>2</sup>
Montlevicq (1 avis)	106	18 km <sup>2</sup>	6 h/km <sup>2</sup>	40.6%	8.5%	NC	1 818 €/m <sup>2</sup>
Pérassay	416	24 km <sup>2</sup>	17 h/km <sup>2</sup>	29.8%	4.8%	19 420 €/an	593 €/m <sup>2</sup>
Sainte-Sévère-sur-Indre	778	26 km <sup>2</sup>	30 h/km <sup>2</sup>	33.7%	3.5%	21 010 €/an	1 030 €/m <sup>2</sup>
Saint-Saturnin	446	39 km <sup>2</sup>	11 h/km <sup>2</sup>	30.9%	4%	19 390 €/an	823 €/m <sup>2</sup>
Beddes	105	12 km <sup>2</sup>	9 h/km <sup>2</sup>	41.9%	4.8%	NC	435 €/m <sup>2</sup>
Briantes (1 avis)	589	23 km <sup>2</sup>	26 h/km <sup>2</sup>	48.6%	4.6%	21 560 €/an	894 €/m <sup>2</sup>
Saint-Jeanvrin	169	17 km <sup>2</sup>	10 h/km <sup>2</sup>	36.1%	4.7%	18 460 €/an	1 222 €/m <sup>2</sup>
Saint-Priest-la-Marche	237	20 km <sup>2</sup>	12 h/km <sup>2</sup>	38.4%	6.3%	20 050 €/an	621 €/m <sup>2</sup>
Poulligny-Saint-Martin	235	15 km <sup>2</sup>	16 h/km <sup>2</sup>	42.6%	3%	18 110 €/an	1 404 €/m <sup>2</sup>

bien-dans-ma-ville.fr



# Vous aimez votre ville ? Notez-la !

Et faites-nous part de vos remarques constructives



Avec

**BIEN** dans ma **VILLE** 