



Version web

# Ville de Urcel

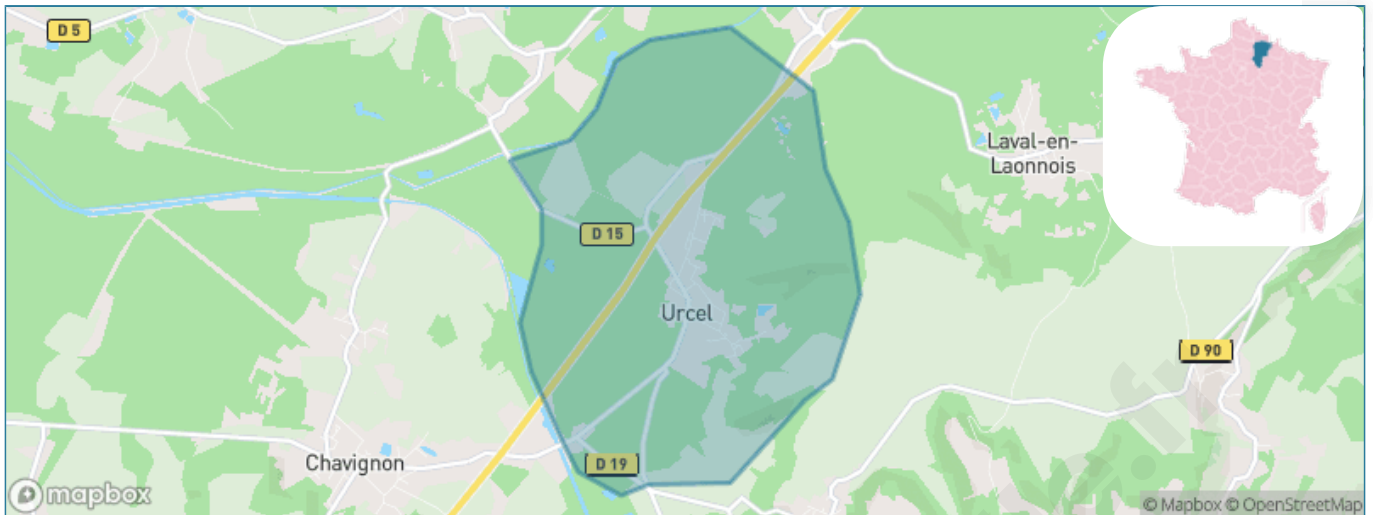
Présenté par

**BIEN** dans  
ma **VILLE** 

# Sommaire

Situation géographique .....	3
Statistiques sur la population .....	4
Evolution du nombre d'habitants .....	4
Tranche d'âge .....	5
0-14 ans .....	5
15-29 ans .....	5
30-44 ans .....	5
45-59 ans .....	5
60-74 ans .....	5
75-89 ans .....	5
90 ans et + .....	5
Activité professionnelle .....	5
Agriculteurs .....	5
Artisans, Commerçants .....	5
Cadres et sup. ....	5
Professions intermédiaires .....	5
Employé .....	5
Ouvrier .....	5
Retraité .....	5
Autres .....	5
Niveau de diplôme .....	6
Sans diplôme ou CEP .....	6
Brevet, BEPC, DNB .....	6
CAP-BEP ou équivalent .....	6
BAC ou équivalent .....	6
BAC+2 .....	6
BAC+3 ou +4 .....	6
BAC+5 ou plus .....	6
Composition des ménages .....	6
Couple sans enfant .....	6
Couple avec enfant(s) .....	6
Famille monoparentale .....	6
Colocation / Autre .....	6
Personnes seules .....	6
Profils électoraux .....	7
Premier tour .....	7
Sécurité .....	8
Evolution du nombre d'infractions .....	8
Pour comparer .....	9
Services à la population .....	10
Commerce .....	10
Éducation .....	10
Villes autour de Urcel .....	11

# Situation géographique



## i Informations clés

- **Région** : Hauts-de-France
- **Département** : Aisne
- **Code postal** : 02000
- **Superficie** : 7 km<sup>2</sup>



# Statistiques sur la population



Nombre d'habitants

**534**



Age moyen

**39 ans**



Pop active

**47.8%**



Taux chômage

**8.3%**



Pop densité

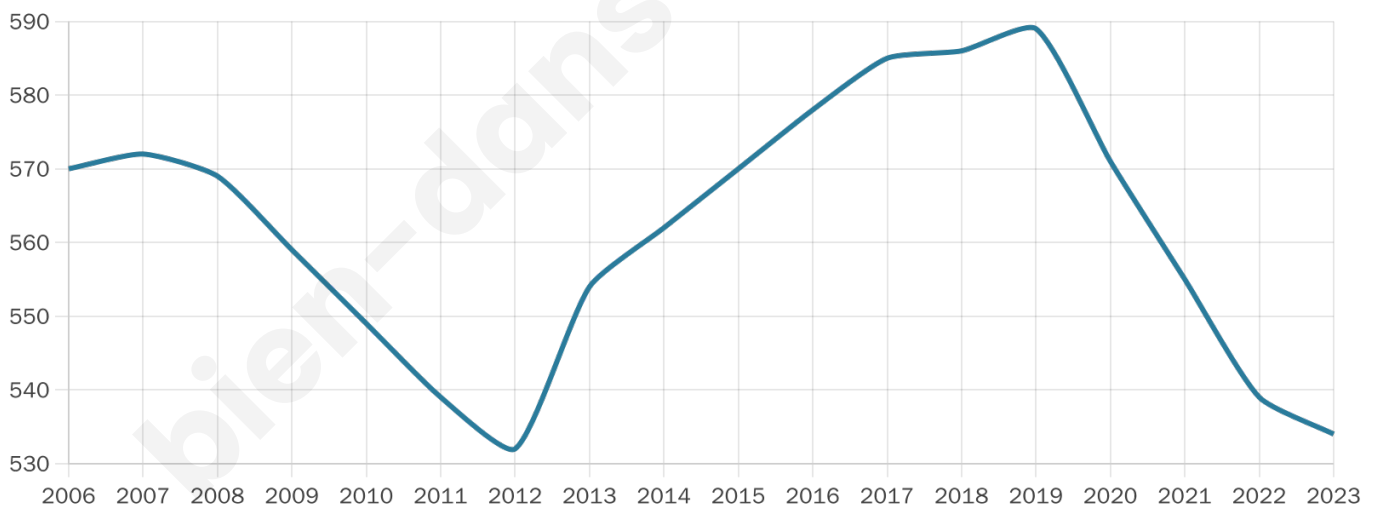
**76 h/km<sup>2</sup>**



Revenu moyen

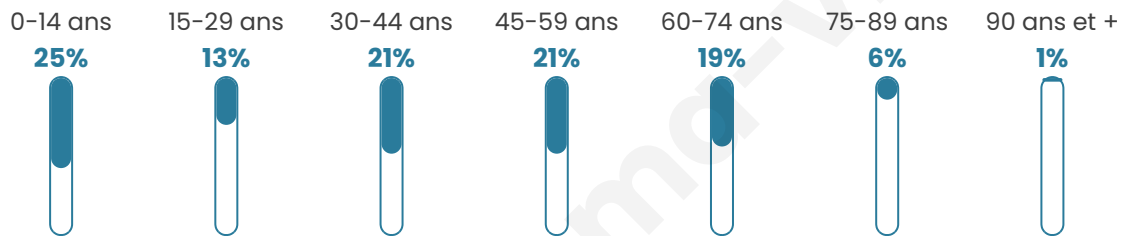
**22 030 €/an**

## Evolution du nombre d'habitants

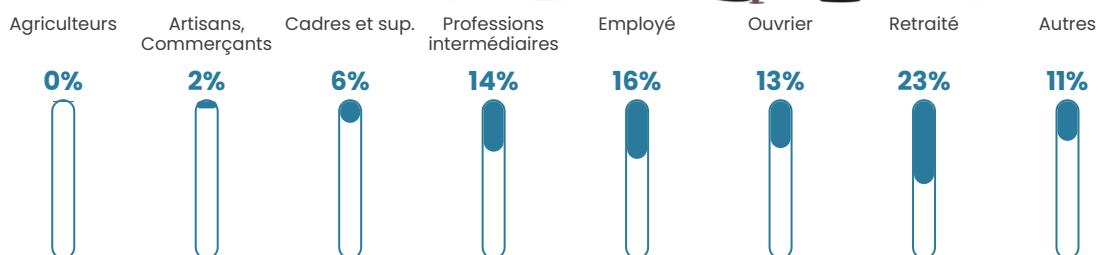


Sources : Institut national de la statistique et des études économiques (insee) selon Les dernières parutions officielles de 2024 portant sur les années 2020, 2021 et 2022.


## Tranche d'âge




## Activité professionnelle



## Niveau de diplôme




## Composition des ménages



# Profils électoraux

## Premier tour

	Marine LE PEN	36.83 %
	Emmanuel MACRON	24.44 %
	Jean-Luc MÉLENCHON	14.29 %
	Yannick JADOT	6.98 %
	Éric ZEMMOUR	6.35 %
	Valérie PÉCRESE	3.17 %
	Fabien ROUSSEL	2.22 %
	Jean LASSALLE	1.59 %
	Nicolas DUPONT-AIGNAN	1.59 %
	Nathalie ARTHAUD	1.27 %
	Anne HIDALGO	1.27 %
	Philippe POUTOU	0.00 %



### 430 inscrits

Participation : 75.12%

Votes blancs : 2.17%

Votes nuls : 0.31%

## Second tour

	Emmanuel MACRON	39,34 %
	Marine LE PEN	60,66 %

### 429 inscrits

Participation : 79.72%

Votes blancs : 7.6%

Votes nuls : 3.22%

# Sécurité



Agressions physiques / sexuelles

0



Cambriolages

0



Vols / dégradations

0



Stupéfiants

0

## Evolution du nombre d'infractions



## Pour comparer

(en proportion du nombre d'habitants)



Sources : Bases statistiques communale, départementale et régionale de la délinquance enregistrée par la police et la gendarmerie nationales selon les dernières parutions officielles de 2025 portant sur l'année 2024 ([data.gouv](https://data.gouv.fr)).

Agressions physiques / sexuelles : Violences sexuelles, coups et blessures volontaires intrafamiliaux, coups et blessures volontaires, autres coups, blessures volontaires et vols violents sans arme.

Cambriolages : Cambriolages de logements.

Vols : Vols avec armes, vols d'accessoires sur véhicules, vols dans les véhicules, vols de véhicules, vols sans violence contre des personnes, destructions, dégradations volontaires et escroqueries.

Stupéfiants : Trafic de stupéfiants dont (AFD) et usage de stupéfiants.

# Services à la population



## Commerce

Hypermarché	X <a href="#">Laon</a> 7km
Supermarché	X <a href="#">Pinon</a> 7km
Superette	X <a href="#">Chavignon</a> 3km
Boulangerie	<b>2</b>
Boucherie	<b>1</b>
Restaurant	X <a href="#">Étouvelles</a> 3km
Garage	X <a href="#">Royaucourt-et-Chailvet</a> 1km
Station-service	X <a href="#">Anizy-le-Grand</a> 7km
Banque	X <a href="#">Anizy-le-Grand</a> 7km
La poste	X <a href="#">Royaucourt-et-Chailvet</a> 2km
Coiffeur	<b>1</b>
Tabac	X <a href="#">Laon</a> 9km
Bars / discothèque	<b>1</b>
Bibliothèque	X <a href="#">Laon</a> 7km
Cinéma	X <a href="#">Laon</a> 9km
Vétérinaire	X <a href="#">Laon</a> 7km



## Santé

Pharmacie	<b>1</b>
Hôpital	X <a href="#">Laon</a> 7km
Laboratoire d'analyses médicales	X <a href="#">Laon</a> 9km
Etablissement pour handicapé	X <a href="#">Laon</a> 7km
EHPA	X <a href="#">Laon</a> 9km
Médecin	<b>2</b>
Dentiste	X <a href="#">Mons-en-Laonnois</a> 4km
Chirurgien	X <a href="#">Mons-en-Laonnois</a> 4km
Dermatologue	X <a href="#">Laon</a> 10km
Anesthésiste	X <a href="#">Laon</a> 8km
Gastro-entérologue	X <a href="#">Laon</a> 8km
Gynécologue	X <a href="#">Laon</a> 8km
Cancérologue	X <a href="#">Chauny</a> 28km
Neurologue	X <a href="#">Soissons</a> 21km
Ophthalmologue	X <a href="#">Laon</a> 8km
ORL	X <a href="#">Laon</a> 8km
Cardiologue	X <a href="#">Laon</a> 8km
Pédiatre	X <a href="#">Laon</a> 9km
Pneumologue	X <a href="#">Laon</a> 9km
Psychologue	X <a href="#">Laon</a> 9km
Radiologue	X <a href="#">Laon</a> 8km
Rhumatologue	X <a href="#">Laon</a> 9km
Sage-femme	X <a href="#">Laon</a> 9km



## Éducation

Crèche	X <a href="#">Pinon</a> 7km
Ecole maternelle Public	X <a href="#">Anizy-le-Grand</a> 7km
Ecole maternelle Privé	X <a href="#">Soissons</a> 21km
Ecole primaire Public	<b>1</b>
Ecole primaire Privé	X <a href="#">Laon</a> 9km
Collège Public	X <a href="#">Anizy-le-Grand</a> 7km
Collège Privé	X <a href="#">Laon</a> 9km
Lycée Public	X <a href="#">Laon</a> 8km
Lycée Privé	X <a href="#">Laon</a> 9km

Sources : Base Sirene des entreprises et de leurs établissements selon les dernières parutions officielles de 2025 portant sur l'année 2024 ([data.gouv](#)). Liste, localisation et tarifs des professionnels de santé selon les dernières parutions officielles de 2025 portant sur l'année 2024 ([opendatasoft](#)) et FINISS Extraction du Fichier des établissements selon les dernières parutions officielles de 2025 portant sur l'année 2024 ([data.gouv](#)). Adresse et géolocalisation des établissements d'enseignement du premier et second degrés selon les dernières parutions officielles de 2025 portant sur l'année 2024 ([data.education.gouv](#))

## Villes autour de Urcel

Ville	Habitants	Superficie	Pop densité	Pop active	Taux chômage	Revenu moyen	Prix immobilier
Royaucourt-et-Chailvet	226	3 km <sup>2</sup>	75 h/km <sup>2</sup>	49.1%	6.2%	24 950 €/an	859 €/m <sup>2</sup>
Monampeuil	122	5 km <sup>2</sup>	24 h/km <sup>2</sup>	49.2%	2.5%	28 320 €/an	798 €/m <sup>2</sup>
Chivy-lès-Étouvelles (1 avis)	484	3 km <sup>2</sup>	161 h/km <sup>2</sup>	47.7%	4.8%	22 990 €/an	1 280 €/m <sup>2</sup>
Chaillevois	201	2 km <sup>2</sup>	101 h/km <sup>2</sup>	39.8%	4.5%	24 300 €/an	1 244 €/m <sup>2</sup>
Chavignon	859	11 km <sup>2</sup>	78 h/km <sup>2</sup>	44.6%	5.9%	22 600 €/an	1 384 €/m <sup>2</sup>
Bourguignon-sous-Montbavin	140	1 km <sup>2</sup>	140 h/km <sup>2</sup>	56.4%	2.1%	25 450 €/an	1 135 €/m <sup>2</sup>
Laval-en-Laonnois	251	4 km <sup>2</sup>	63 h/km <sup>2</sup>	50.2%	3.2%	25 020 €/an	1 371 €/m <sup>2</sup>
Filain	121	4 km <sup>2</sup>	30 h/km <sup>2</sup>	52.9%	5%	22 350 €/an	989 €/m <sup>2</sup>
Vaucelles-et-Beffecourt	230	4 km <sup>2</sup>	58 h/km <sup>2</sup>	49.6%	3.9%	26 040 €/an	2 113 €/m <sup>2</sup>
Pargny-Filain	367	5 km <sup>2</sup>	73 h/km <sup>2</sup>	35.1%	4.4%	23 270 €/an	1 263 €/m <sup>2</sup>
Merlieux-et-Fouquerolles	253	5 km <sup>2</sup>	51 h/km <sup>2</sup>	48.6%	3.2%	21 910 €/an	938 €/m <sup>2</sup>
Mons-en-Laonnois (2 avis)	1 146	4 km <sup>2</sup>	287 h/km <sup>2</sup>	46.7%	4.4%	23 910 €/an	1 364 €/m <sup>2</sup>
Étouvelles	208	2 km <sup>2</sup>	104 h/km <sup>2</sup>	40.9%	1.9%	25 310 €/an	1 190 €/m <sup>2</sup>
Montbavin	39	5 km <sup>2</sup>	8 h/km <sup>2</sup>	46.2%	5.1%	NC	NC
Chevregny	197	8 km <sup>2</sup>	25 h/km <sup>2</sup>	47.2%	5.1%	24 510 €/an	1 316 €/m <sup>2</sup>

bien-dans-ma-ville.fr



# Vous aimez votre ville ? Notez-la !

Et faites-nous part de vos remarques constructives



Avec

**BIEN** dans ma **VILLE** 